

Сообщение о возможном установлении публичного сервитута для размещения объекта «Строительство КЛ-0,4 кВ для электроснабжения жилого дома на ЗУ № 55 по ул. Мира в г. Югорске»

1. Администрация города Югорска - уполномоченный орган, которым рассматривается ходатайство об установлении публичного сервитута акционерного общества «Югорская региональная электросетевая компания».

2. Цель установления публичного сервитута: строительство, эксплуатация, объектов электросетевого хозяйства, необходимых для организации электроснабжения населения и подключения (технологического присоединения) к сетям инженерно-технического обеспечения («Строительство КЛ-0,4 кВ для электроснабжения жилого дома на ЗУ № 55 по ул. Мира в г. Югорске»).

3. Адрес или иное описание местоположения земельного участка, в отношении которого испрашивается публичный сервитут: Ханты-Мансийский автономный округ-Югра, городской округ Югорск, город Югорск, улица Мира, участок 55, кадастровый номер земельного участка 86:22:0002001:1402.

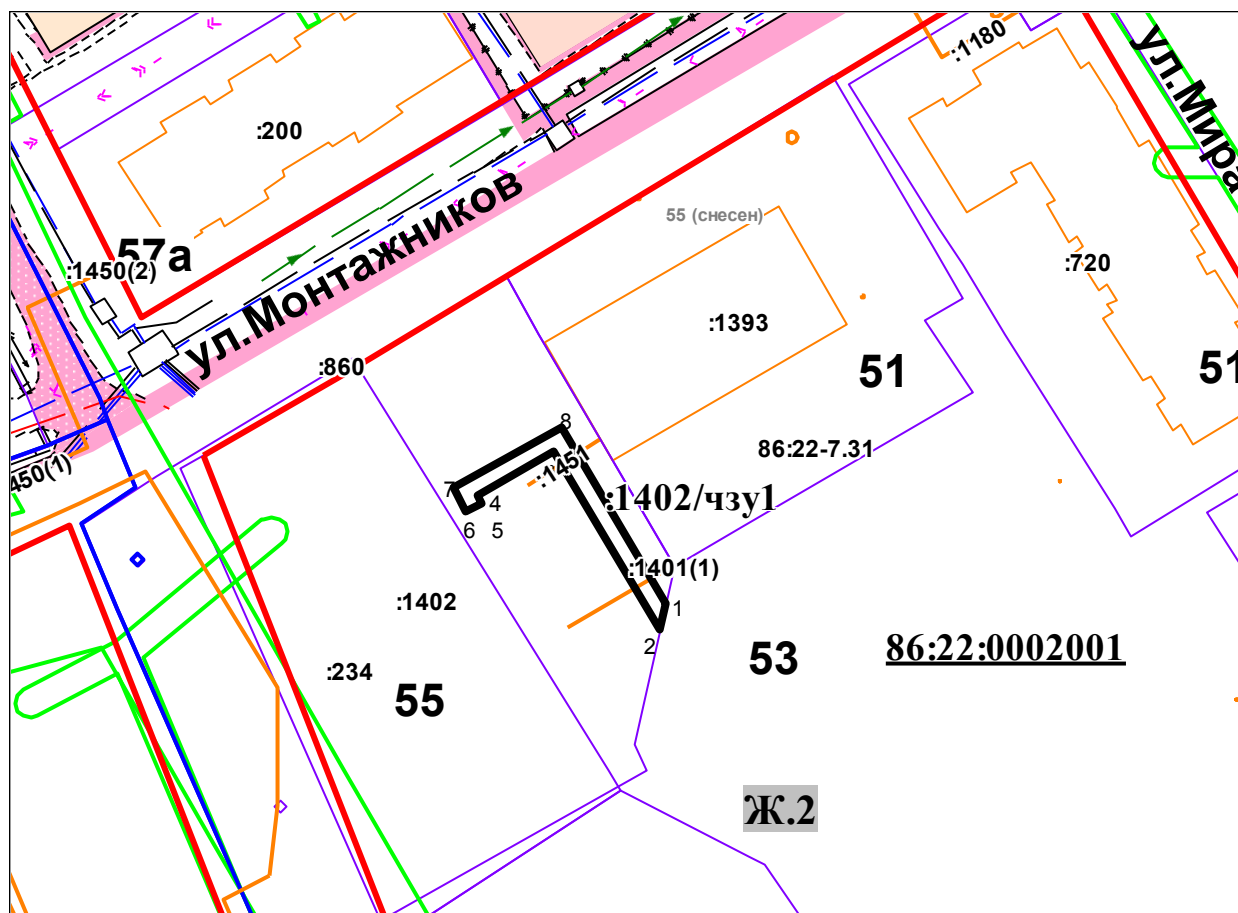
4. Ознакомиться с поступившим ходатайством об установлении публичного сервитута и прилагаемым к нему описанием местоположения границ публичного сервитута, а также подать заявление об учете прав на земельный участок (в случае, если права на него не зарегистрированы в Едином государственном реестре недвижимости) можно по адресу: 628260, улица 40 лет Победы, дом 11, каб № 113, город Югорск, Ханты-Мансийский автономный округ-Югра, Тюменская область; телефон/факс (34675) 500-78, e-mail: yur.zem@mail.ru, понедельник-пятница с 9.00 до 13.00 часов и с 14.00 до 17.00 часов. Заявление об учете права на земельный участок принимаются в течение 15 дней со дня опубликования настоящего сообщения.

5. Сообщение о поступившем ходатайстве об установлении публичного сервитута будет размещено на официальном сайте администрации города Югорска в информационно-телекоммуникационной сети «Интернет»: <http://adm.ugorsk.ru/>.

6. Описание местоположения границ публичного сервитута: согласно прилагаемому к настоящему сообщению графическому описанию местоположения границ публичного сервитута и перечню координат характерных точек этих границ.







Описание границ публичного сервитута				
Объект: «Строительство КЛ-0,4 кВ для электроснабжения жилого дома на ЗУ № 55 по ул. Мира в г. Югорске»				
Местоположение публичного сервитута: Ханты-Мансийский Автономный округ - Югра, город Югорск, улица Мира, 55				
Система координат МСК86_Зона_1				
Площадь публичного сервитута 104 кв. метра				
Условный номер части земельного участка: 86:22:0002001:1402/чзу1				
Кадастровый квартал 86:22:0002001				
Перечень характерных точек границ публичного сервитута				
Обозначение характерных точек границы	Координаты, м		Метод определения координат и средняя квадратическая погрешность положения характерной точки (Mt), м	Описание закрепления точки
	X	Y		
1	2	3	4	5
1	994554,80	1674756,11	0.20	Закрепление отсутствует
2	994551,38	1674755,35	0.20	Закрепление отсутствует
3	994574,96	1674741,42	0.20	Закрепление отсутствует
4	994569,30	1674731,22	0.20	Закрепление отсутствует
5	994568,16	1674731,82	0.20	Закрепление отсутствует
6	994567,02	1674729,74	0.20	Закрепление отсутствует
7	994570,26	1674728,05	0.20	Закрепление отсутствует
8	994578,18	1674742,30	0.20	Закрепление отсутствует
1	994554,80	1674756,11	0.20	Закрепление отсутствует

Схема границ публичного сервитута



Масштаб 1:1000

УСЛОВНЫЕ ОБОНАЧЕНИЯ

	:1402/чзу1 - обозначения проектных границ публичного сервитута
	1 - обозначение характерных точек проектных границ публичного сервитута
	<u>86:22:0002001</u> - обозначения кадастровых кварталов
	:125 - обозначения земельных участков по сведениям ЕГРН
	Ж.2, - обозначение территориальной зоны
	- обозначение границ зон с особыми условиями использования территорий

