ПРОЕКТ ПЛАНИРОВКИ И ПРОЕКТ МЕЖЕВАНИЯ ТЕРРИТОРИИ

УЛИЦЫ ПОПОВА В ГОРОДЕ ЮГОРСКЕ

РАЗДЕЛ 1

ПРОЕКТ МЕЖЕВАНИЯ ТЕРРИТОРИИ. ГРАФИЧЕСКАЯ ЧАСТЬ

ООО «Терпланпроект»
2023

Общество с ограниченной ответственностью **«Т Е Р П Л А Н П Р О Е К Т»**

ЗАКАЗЧИК: Департамент муниципальной собственности и градостроительства администрации города Югорска

ПРОЕКТ ПЛАНИРОВКИ И ПРОЕКТ МЕЖЕВАНИЯ ТЕРРИТОРИИ

УЛИЦЫ ПОПОВА В ГОРОДЕ ЮГОРСКЕ

РАЗДЕЛ 1

ПРОЕКТ МЕЖЕВАНИЯ ТЕРРИТОРИИ. ГРАФИЧЕСКАЯ ЧАСТЬ

Директор **С.В. Мусийчук**

Омск 2023

СОСТАВ ПРОЕКТА
Документация по планировке территории

№ п/п	Наименование документов	Примечание
	Проект планировки территории	
1	Раздел 1 «Проект планировки территории. Графическая часть»	2
2	Раздел 2 «Положение о размещении линейных объектов»	1
	Материалы по обоснованию проекта планировки территории	
3	Раздел 3 «Материалы по обоснованию проекта планировки территории. Графическая часть»	6
4	Раздел 4 «Материалы по обоснованию проекта планировки территории. Пояснительная записка»	1
	Проект межевания территории	
5	Раздел 1 «Проект межевания территории. Графическая часть»	1
6	Раздел 2 «Проект межевания территории. Текстовая часть»	1
	Материалы по обоснованию проекта межевания территории	
7	Раздел 3 «Материалы по обоснованию проекта межевания территории. Графическая часть»	1
8	Раздел 4 «Материалы по обоснованию проекта межевания территории. Пояснительная записка»	1

Согласовано

Взам. инв. №

Подпись

Инв. № подл.

Изм.	Кол.уч	Лист	№ док.	Подп.	Дата	ПП 23/ПМ 24-2023/2		
Разработал		Иванова Ю.И.				Состав проекта	Стадия	Лист 1 / Листов 1
		Ильина Е.А.						
Проверил		Бейфус И.А					ООО «Терпланпроект»	
Н. контроль		Русских Ю.В.						
Утвердил		Мусийчук С.В.						

ПРОЕКТ ПЛАНИРОВКИ И ПРОЕКТ МЕЖЕВАНИЯ ТЕРРИТОРИИ УЛИЦЫ ПОПОВА В ГОРОДЕ ЮГОРСКЕ

ЧЕРТЕЖ МЕЖЕВАНИЯ ТЕРРИТОРИИ 1 ЭТАП. М 1:2000

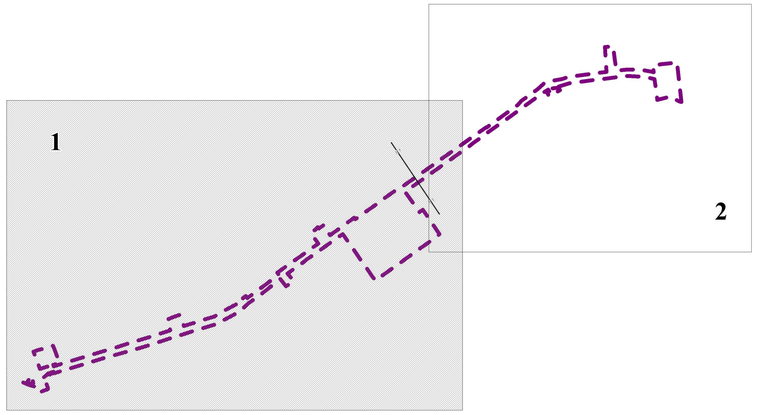

УСЛОВНЫЕ ОБОЗНАЧЕНИЯ

ГРАНИЦЫ

- Границы территории, в отношении которой осуществляется подготовка проекта межевания
- Существующие красные линии
  Существующие элементы планировочной структуры
- Красные линии, утверждённые в составе проекта планировки
  Планируемые элементы планировочной структуры
- Линии отступа от красных линий
- :ЗУ1 — Границы и номера образуемых земельных участков, которые после образования будут относиться к территориям общего пользования
- :ЗУ08 — Границы и номера образуемых земельных участков
- Границы изменяемых земельных участков
- 86:22:0001002:147 — Кадастровые номера изменяемых земельных участков
- :ЗУ18 — Границы и номера образуемых земельных участков, предполагаемых к изъятию для государственных или муниципальных нужд
- :2592 — Границы и номера земельных участков, сведения о которых внесены в ЕГРН

ТРАНСПОРТНАЯ ИНФРАСТРУКТУРА

- Улично-дорожная сеть
- Проезды
- Железнодорожный путь общего пользования

Примечание:
1. Границы земельных участков, образование которых предусмотрено схемой расположения земельного участка или земельных участков на кадастровом плане территории, срок действия которой не истек, отсутствуют.

						ПП 23/ПМ 24-2023/2	
						Проект планировки и проект межевания территории улицы Попова в городе Югорске	
Изм.	Кол.уч.	Лист	№ док.	Подпись	Дата		
Разработал		Иванова Ю.И.				Основная часть проекта межевания территории	Стадия: ПМ; Лист: 1.1; Листов: 3
Проверил		Бейфус И.А.					
Н. контроль		Русских Ю.В.				Чертеж межевания территории 1 этап. М 1:2000	ООО "Терпланпроект"
Утвердил		Мусийчук С.В.					

ПРОЕКТ ПЛАНИРОВКИ И ПРОЕКТ МЕЖЕВАНИЯ ТЕРРИТОРИИ УЛИЦЫ ПОПОВА В ГОРОДЕ ЮГОРСКЕ

ЧЕРТЕЖ МЕЖЕВАНИЯ ТЕРРИТОРИИ 1 ЭТАП. М 1:2000

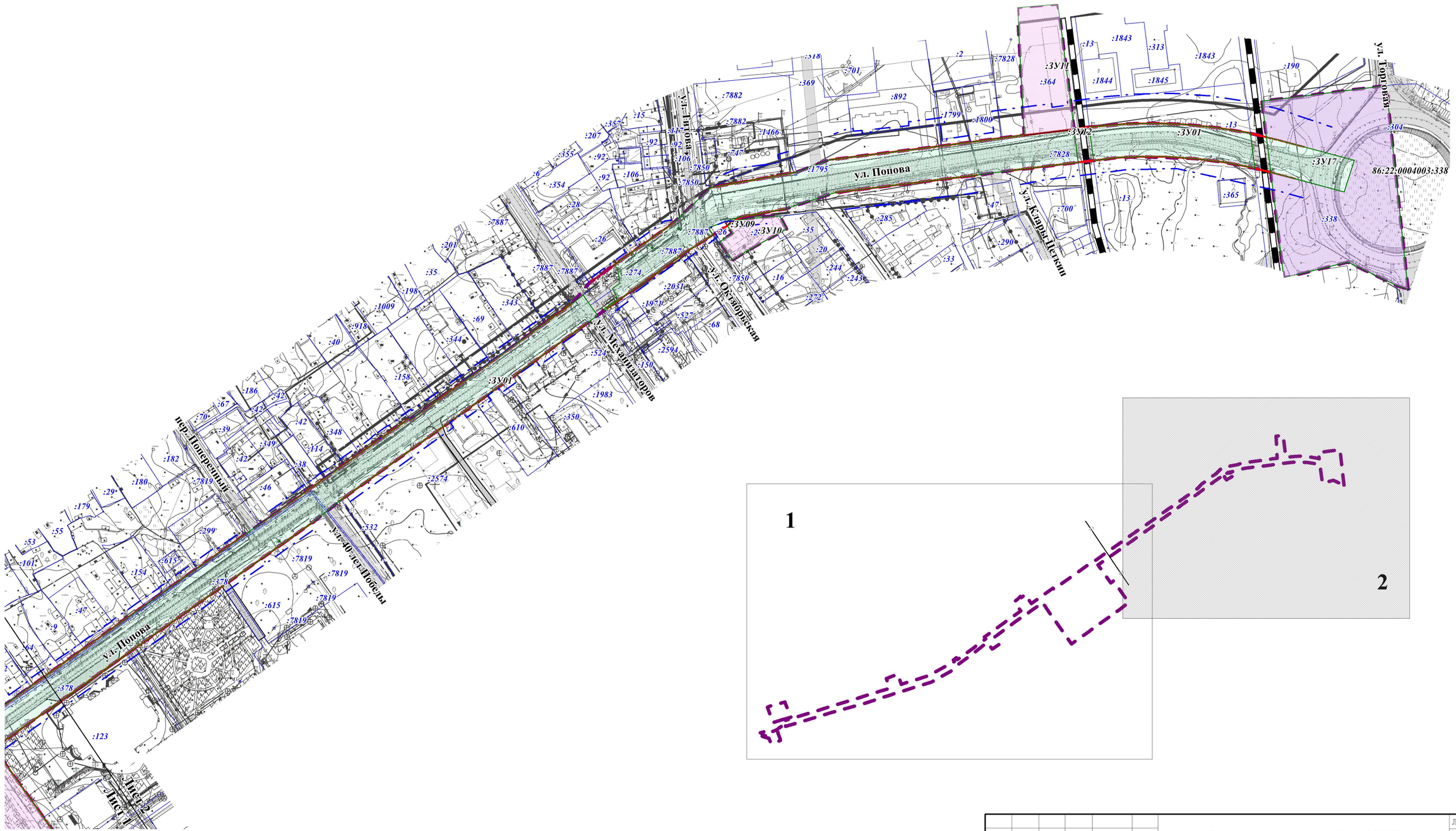

Изм.	Кол.уч	Лист	№док.	Подп.	Дата	Чертеж межевания территории 1 этап. М 1:2000	Лист 1.2

ПРОЕКТ ПЛАНИРОВКИ И ПРОЕКТ МЕЖЕВАНИЯ ТЕРРИТОРИИ УЛИЦЫ ПОПОВА В ГОРОДЕ ЮГОРСКЕ

ЧЕРТЕЖ МЕЖЕВАНИЯ ТЕРРИТОРИИ 2 ЭТАП. М 1:2000

УСЛОВНЫЕ ОБОЗНАЧЕНИЯ

ГРАНИЦЫ

- Границы территории, в отношении которой осуществляется подготовка проекта межевания
- Существующие красные линии
  Существующие элементы планировочной структуры
- Красные линии, утверждённые в составе проекта планировки
  Планируемые элементы планировочной структуры
- Линии отступа от красных линий
- :ЗУ18 — Границы и номера образуемых земельных участков, которые после образования будут относиться к территориям общего пользования
- :2592 — Границы и номера земельных участков, сведения о которых внесены в ЕГРН

ТРАНСПОРТНАЯ ИНФРАСТРУКТУРА

- Улично-дорожная сеть
- Проезды
- Железнодорожный путь общего пользования

Примечание:
1. Границы земельных участков, образование которых предусмотрено схемой расположения земельного участка или земельных участков на кадастровом плане территории, срок действия которой не истек, отсутствуют.

						ПП 23/ПМ 24-2023/2			
						Проект планировки и проект межевания территории улицы Попова в городе Югорске			
Изм.	Кол.уч.	Лист	№ док.	Подпись	Дата				
Разработал		Иванова Ю.И.				Основная часть проекта межевания территории	Стадия	Лист	Листов
Проверил		Бейфус И.А.					ПМ	2.1	3
Н. контроль		Русских Ю.В.				Чертеж межевания территории 2 этап. М 1:2000	ООО "Терпланпроект"		
Утвердил		Мусийчук С.В.							

ПРОЕКТ ПЛАНИРОВКИ И ПРОЕКТ МЕЖЕВАНИЯ ТЕРРИТОРИИ УЛИЦЫ ПОПОВА В ГОРОДЕ ЮГОРСКЕ

ЧЕРТЕЖ МЕЖЕВАНИЯ ТЕРРИТОРИИ 2 ЭТАП. М 1:2000

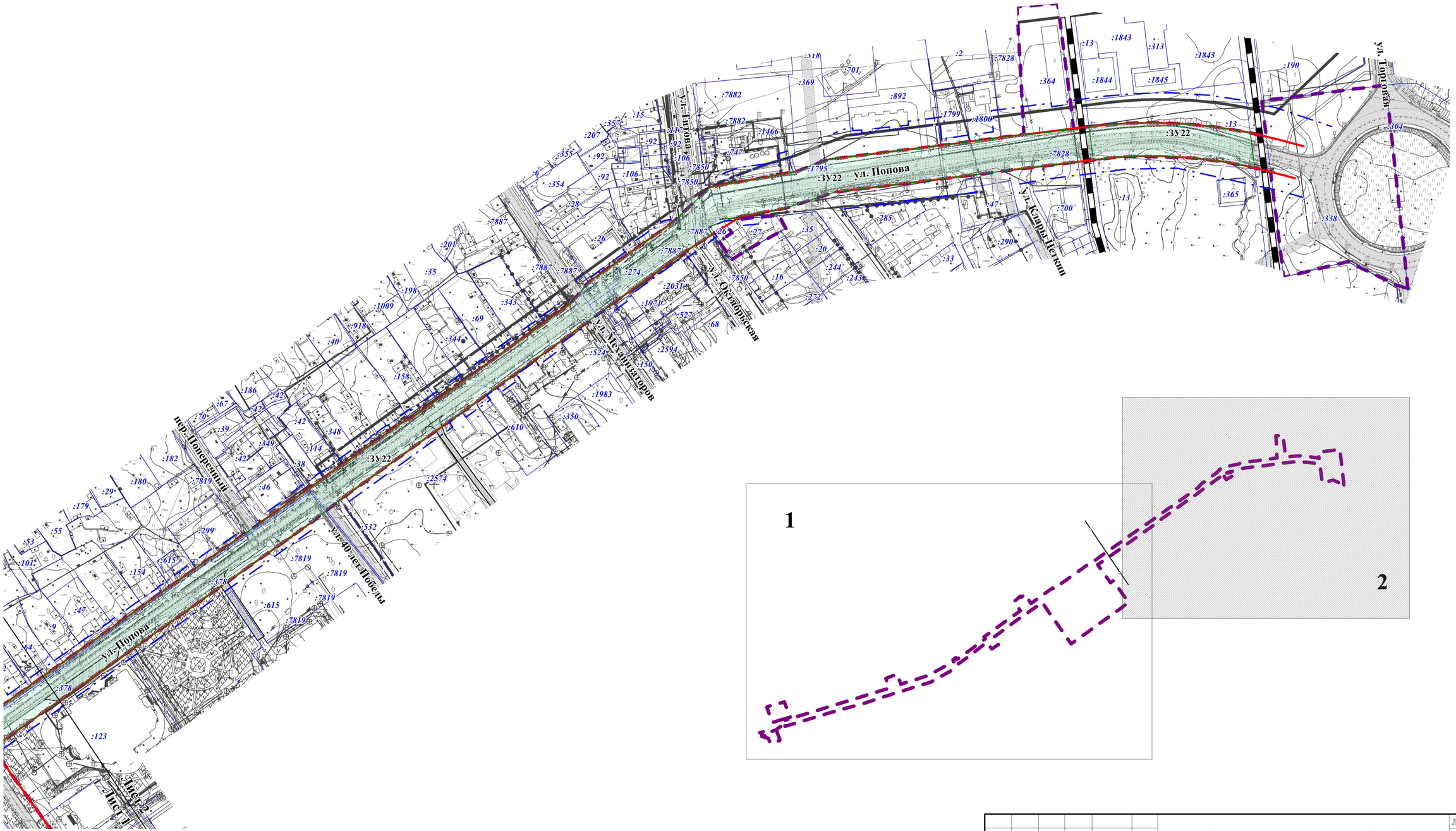

						Чертеж межевания территории 2 этап. М 1:2000	Лист
Изм.	Кол.уч	Лист	№док.	Подп.	Дата		2.2

ПРОЕКТ ПЛАНИРОВКИ И ПРОЕКТ МЕЖЕВАНИЯ ТЕРРИТОРИИ УЛИЦЫ ПОПОВА В ГОРОДЕ ЮГОРСКЕ

ЧЕРТЕЖ МЕЖЕВАНИЯ ТЕРРИТОРИИ 3 ЭТАП. М 1:2000

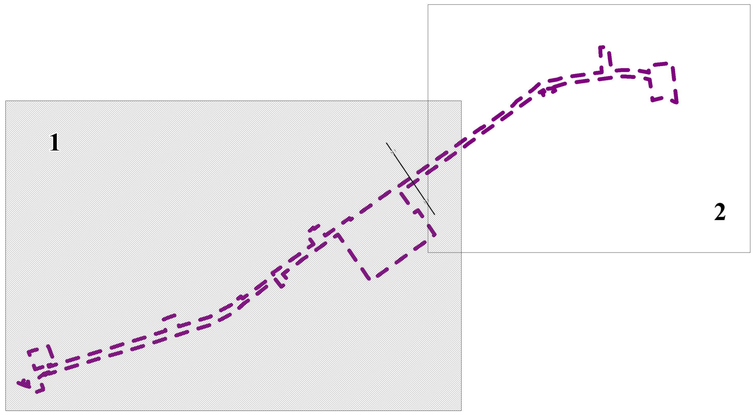

УСЛОВНЫЕ ОБОЗНАЧЕНИЯ

ГРАНИЦЫ

- Границы территории, в отношении которой осуществляется подготовка проекта межевания
- Существующие красные линии
  Существующие элементы планировочной структуры
- Красные линии, утверждённые в составе проекта планировки
  Планируемые элементы планировочной структуры
- Линии отступа от красных линий
- :ЗУ23 — Границы и номера образуемых земельных участков, которые после образования будут относиться к территориям общего пользования
- :2592 — Границы и номера земельных участков, сведения о которых внесены в ЕГРН

ТРАНСПОРТНАЯ ИНФРАСТРУКТУРА

- Улично-дорожная сеть
- Проезды
- Железнодорожный путь общего пользования

Примечание:
1. Границы земельных участков, образование которых предусмотрено схемой расположения земельного участка или земельных участков на кадастровом плане территории, срок действия которой не истек, отсутствуют.

						ПП 23/ПМ 24-2023/2	
						Проект планировки и проект межевания территории улицы Попова в городе Югорске	
Изм.	Кол.уч.	Лист	№ док.	Подпись	Дата		
Разработал		Иванова Ю.И.				Основная часть проекта межевания территории	Стадия: ПМ; Лист: 3.1; Листов: 3
Проверил		Бейдус И.А.					
Н. контроль		Русских Ю.В.				Чертеж межевания территории 3 этап. М 1:2000	ООО "Терпланпроект"
Утвердил		Мусийчук С.В.					

ПРОЕКТ ПЛАНИРОВКИ И ПРОЕКТ МЕЖЕВАНИЯ ТЕРРИТОРИИ УЛИЦЫ ПОПОВА В ГОРОДЕ ЮГОРСКЕ

ЧЕРТЕЖ МЕЖЕВАНИЯ ТЕРРИТОРИИ 3 ЭТАП. М 1:2000

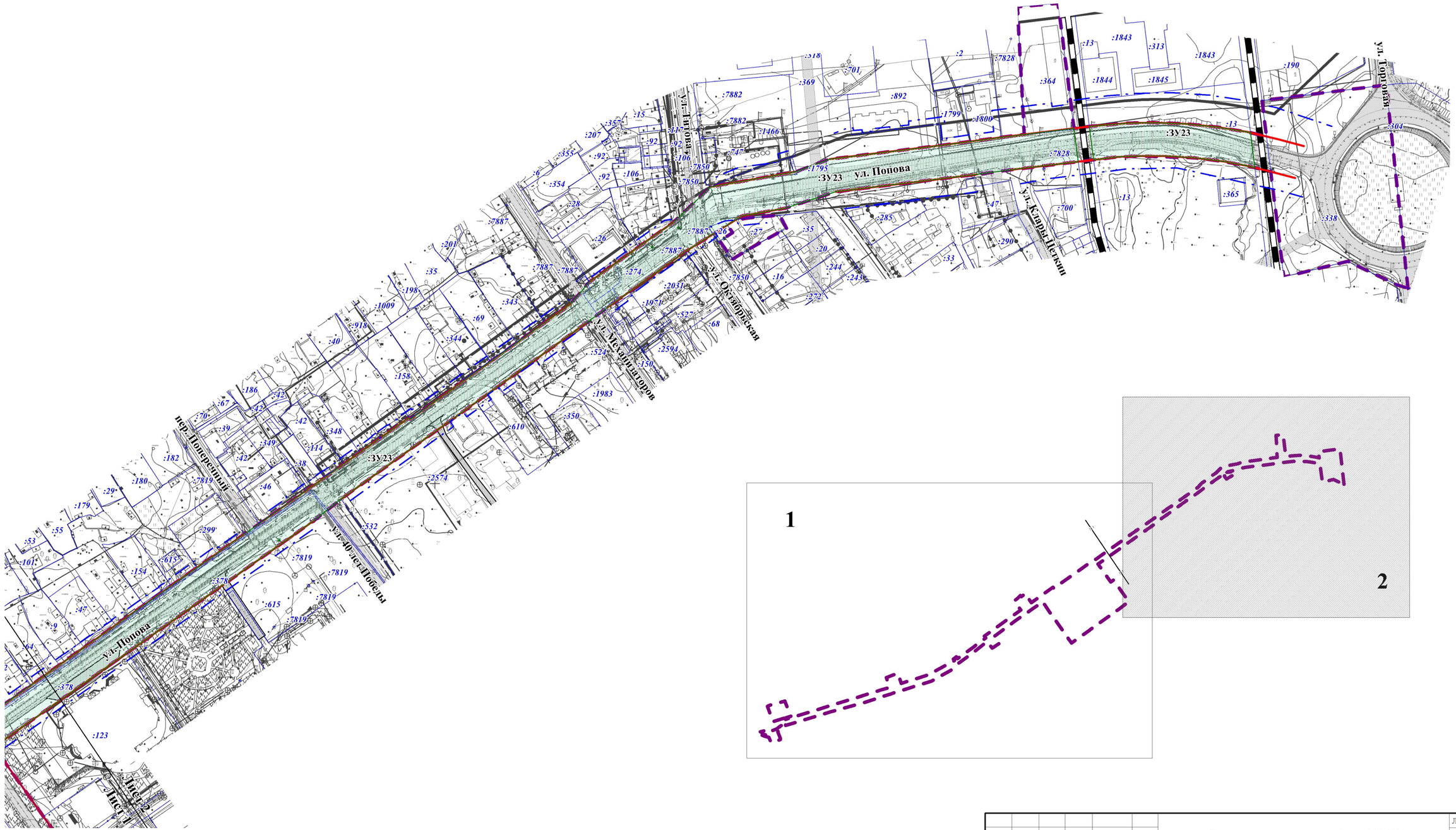

						Чертеж межевания территории 3 этап. М 1:2000	Лист
Изм.	Кол.уч	Лист	№док.	Подп.	Дата		3.2