



АДМИНИСТРАЦИЯ ГОРОДА ЮГОРСКА  
Ханты-Мансийского автономного округа - Югры

ПОСТАНОВЛЕНИЕ

от 06.02.2024

№ 169-п

Об установлении публичного сервитута

В соответствии со статьями 23, 39.37, 39.39, 39.43, 39.45 Земельного кодекса Российской Федерации, Приказом Министерства экономического развития Российской Федерации от 10.10.2018 № 541 «Об установлении требований к графическому описанию местоположения границ публичного сервитута, точности определения координат характерных точек границ публичного сервитута, формату электронного документа, содержащего указанные сведения», на основании ходатайства акционерного общества «Югорская региональная электросетевая компания» (ИНН 8601045152, ОГРН 1118601002596, адрес юридического лица: 628012, Ханты-Мансийский автономный округ-Югра, город Ханты-Мансийск, улица Ленина, дом 52/1) - далее АО «ЮРЭСК») от 28.12.2023:

1. Установить публичный сервитут в целях строительства, эксплуатации объектов электросетевого хозяйства, их неотъемлемых технологических частей, необходимых для организации электроснабжения населения и подключения (технологического присоединения) к сетям инженерно-технического обеспечения («Строительство КТП 10/0,4 кВ мощностью 0,25 МВА, ЛЭП 10-0,4 кВ ориентировочной протяженностью 0,170 км для электроснабжения магазина по ул. Газовиков, 6А в г. Югорск») в кадастровом квартале 86:22:0007001 из земель населенных пунктов общей площадью 665 (шестьсот шестьдесят пять) кв метров, в том числе:

площадью 103 (сто три) кв. метров в отношении части земельного участка с кадастровым номером 86:22:0007001:268, расположенного по адресу: Ханты-Мансийский автономный округ-Югра, город Югорск, улица Никольская, находящегося в государственной собственности, предоставленного в аренду обществу с ограниченной ответственностью «Северспецтранспорт» (договор аренды земельного участка от 25.05.2010 № 2098);

площадью 27 (двадцать семь) кв. метров в отношении части земельного участка с кадастровым номером 86:22:0007001:261, расположенного по адресу: Российская Федерация, Ханты-Мансийский автономный округ-Югра, город Югорск, улица Газовиков, дом 6А, находящегося в частной собственности (86-72-39/009/2008-840 от 15.12.2008), предоставленного в аренду обществу с ограниченной ответственностью «Магазин Добрый» (договор аренды земельного участка от 27.04.2012 № 6);

площадью 535 (пятьсот тридцать пять) кв. метров в отношении земель, находящихся в государственной собственности, расположенных по адресу: Ханты-Мансийский автономный округ-Югра, город Югорск, улица Никольская,

в границах: зоны отдыха и развлечений (код зоны - Р.3), зоны размещения объектов гаражного назначения (код зоны - ИТ.5), общественно-деловой многофункциональной зоны общегородского значения (код зоны - О.1) в соответствии со схемой границ публичного сервитута согласно приложению 1.

2. Утвердить границы публичного сервитута, указанного в пункте 1 настоящего постановления согласно приложению 2.

3. Срок публичного сервитута: 25 (двадцать пять) лет.

4. Срок, в течение которого использование части земельного участка и расположенных на нем объектов недвижимости в соответствии с их разрешенным использованием будет невозможно или существенно затруднено в связи с осуществлением сервитута: 30 (тридцать) дней.

5. Строительство объекта осуществляется в соответствии с договором об осуществлении технологического присоединения к электрическим сетям от 10.08.2022 № ЮГ-2044.22 (ИП-2044-22).

6. Порядок установления зоны с особыми условиями использования территорий и содержание ограничений прав на часть земельного участка в границах такой зоны определяется в соответствии с Правилами установления охранных зон объектов электросетевого хозяйства и особых условий использования земельных участков, расположенных в границах таких зон,

утвержденными постановлением Правительства Российской Федерации от 24.02.2009 № 160.

7. Установить в отношении земель, находящихся в государственной собственности, порядок расчета и внесения платы за публичный сервитут согласно приложению 3.

7.1. Плата за публичный сервитут вносится единовременным платежом не позднее шести месяцев со дня принятия настоящего постановления.

8. График проведения работ при осуществлении деятельности, для обеспечения которой устанавливается публичный сервитут определяется в соответствии с договором об осуществлении технологического присоединения к электрическим сетям от 10.08.2022 № ЮГ-2044.22 (ИП-2044-22).

9. АО «ЮРЭСК» привести земельный участок в состояние, пригодное для его использования в соответствии с разрешенным использованием, в срок не позднее чем три месяца после завершения строительства инженерного сооружения, для размещения которого был установлен публичный сервитут.

10. АО «ЮРЭСК» снести объекты, размещенные им на основании публичного сервитута, и осуществить при необходимости рекультивацию земельного участка в срок не позднее чем шесть месяцев с момента прекращения публичного сервитута.

11. Администрации города Югорска в течение пяти рабочих дней со дня принятия решения об установлении публичного сервитута:

- разместить постановление на официальном сайте органов местного самоуправления;
- направить копию решения об установлении публичного сервитута в орган регистрации прав;
- направить обладателю публичного сервитута копию решения об установлении публичного сервитута, сведения о лицах, являющихся правообладателями земельного участка, способах связи с ними, копии документов, подтверждающих право указанных лиц на земельный участок.

12. Публичный сервитут считается установленным со дня внесения сведений о нем в Единый государственный реестр недвижимости.

**Глава города Югорска**



**ДОКУМЕНТ ПОДПИСАН  
ЭЛЕКТРОННОЙ ПОДПИСЬЮ**

Сертификат

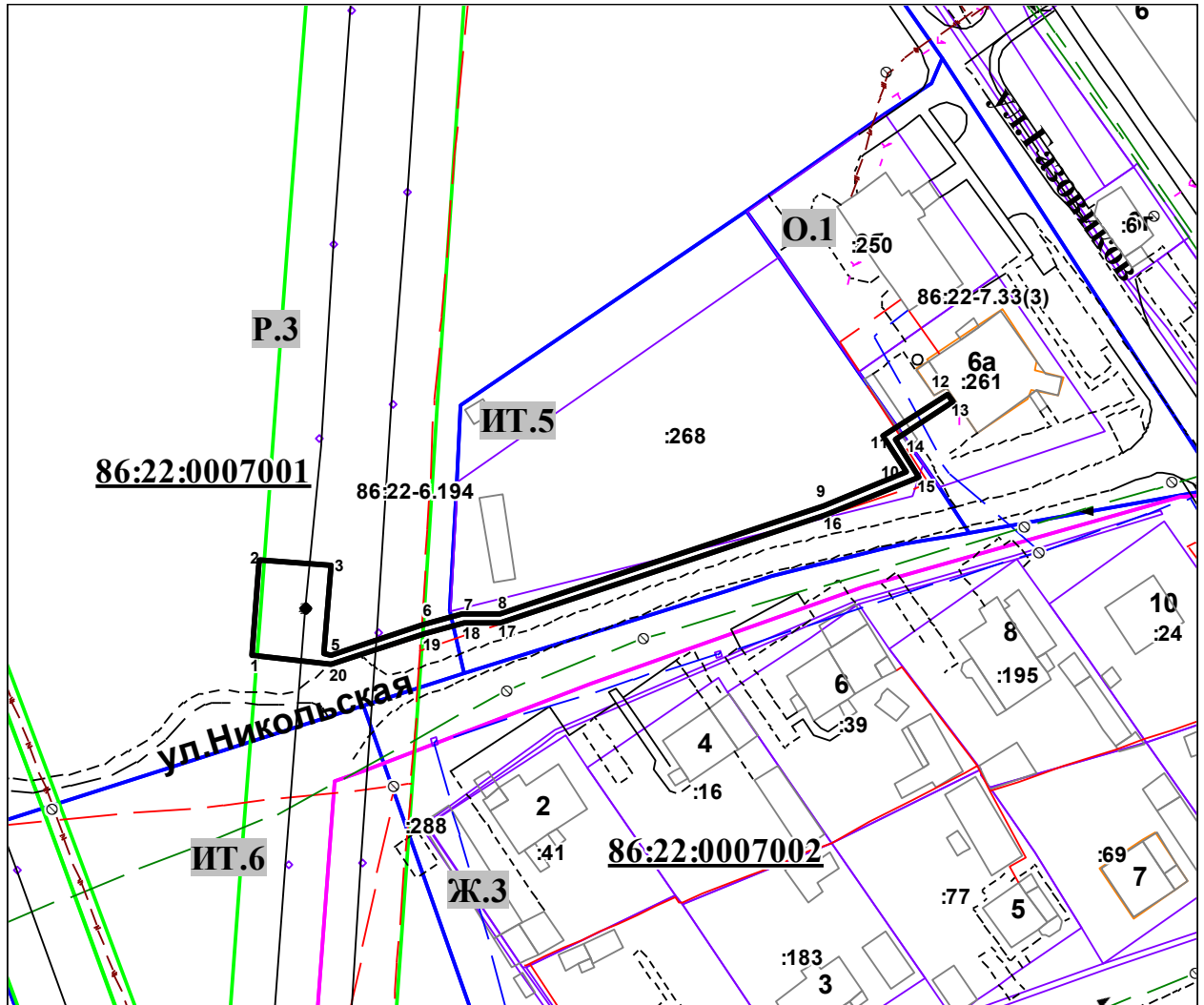
2D44DADCB13E1B698EF0563A39B9AE1F

Владелец Харлов Алексей Юрьевич  
Действителен с 25.07.2023 по 17.10.2024

**А.Ю. Харлов**








**Приложение 1**  
**к постановлению**  
**администрации города Югорска**  
**от 06.02.2024 № 169-п**

**Схема границ публичного сервитута**



**Масштаб 1:1500**

**УСЛОВНЫЕ ОБОЗНАЧЕНИЯ**

	проектные границы публичного сервитута
	<b>1</b> - обозначение характерных точек проектных границ публичного сервитута
	<b>86:22:0007001</b> - обозначения кадастровых кварталов
	:125 - обозначения земельных участков по сведениям ЕГРН
	<b>ИТ.5,</b>  - обозначение территориальных зон
	- обозначение границ зон с особыми условиями использования территорий

**Приложение 2**  
**к постановлению**  
**администрации города Югорска**  
**от 06.02.2024 № 169-п**

<b>Описание границ публичного сервитута</b>				
<b>Объект: «Строительство КТП 10/0,4 кВ мощностью 0,25 МВА, ЛЭП 10-0,4 кВ ориентировочной протяженностью 0,170 км для электроснабжения магазина по ул. Газовиков, 6А в г. Югорск»</b>				
<b>Местоположение публичного сервитута:</b> Ханты-Мансийский Автономный округ - Югра, город Югорск, улица Никольская				
<b>Система координат</b> МСК86_Зона_1				
<b>Площадь публичного сервитута</b> 665 кв. метров				
<b>Кадастровый квартал</b> 86:22:0007001				
<b>Перечень характерных точек границ публичного сервитута</b>				
<b>Обозначение характерных точек границы</b>	<b>Координаты, м</b>		<b>Метод определения координат и средняя квадратическая погрешность положения характерной точки (Mt), м</b>	<b>Описание закрепления точки</b>
	X	Y		
1	2	3	4	5
1	993014,43	1676325,62	Картометрический метод, 0.20	Закрепление отсутствует
2	993035,35	1676327,17	Картометрический метод, 0.20	Закрепление отсутствует
3	993034,19	1676343,18	Картометрический метод, 0.20	Закрепление отсутствует
4	993014,76	1676341,67	Картометрический метод, 0.20	Закрепление отсутствует
5	993014,50	1676343,13	Картометрический метод, 0.20	Закрепление отсутствует
6	993021,15	1676363,51	Картометрический метод, 0.20	Закрепление отсутствует
7	993023,46	1676372,27	Картометрический метод, 0.20	Закрепление отсутствует
8	993023,72	1676380,43	Картометрический метод, 0.20	Закрепление отсутствует
9	993047,44	1676451,97	Картометрический метод, 0.20	Закрепление отсутствует
10	993054,82	1676470,32	Картометрический метод, 0.20	Закрепление отсутствует

11	993062,90	1676465,38	Картометрический метод, 0.20	Закрепление отсутствует
12	993072,24	1676479,54	Картометрический метод, 0.20	Закрепление отсутствует
13	993070,58	1676480,64	Картометрический метод, 0.20	Закрепление отсутствует
14	993062,29	1676468,11	Картометрический метод, 0.20	Закрепление отсутствует
15	993053,85	1676473,26	Картометрический метод, 0.20	Закрепление отсутствует
16	993045,56	1676452,67	Картометрический метод, 0.20	Закрепление отсутствует
17	993021,74	1676380,77	Картометрический метод, 0.20	Закрепление отсутствует
18	993021,46	1676372,57	Картометрический метод, 0.20	Закрепление отсутствует
19	993019,23	1676364,09	Картометрический метод, 0.20	Закрепление отсутствует
20	993012,44	1676343,27	Картометрический метод, 0.20	Закрепление отсутствует
1	993014,43	1676325,62	Картометрический метод, 0.20	Закрепление отсутствует
23	993024,60	1676338,37	Картометрический метод, 0.20	Закрепление отсутствует
24	993023,80	1676337,57	Картометрический метод, 0.20	Закрепление отсутствует
25	993024,60	1676336,77	Картометрический метод, 0.20	Закрепление отсутствует
26	993025,40	1676337,57	Картометрический метод, 0.20	Закрепление отсутствует
27	993024,60	1676338,37	Картометрический метод, 0.20	Закрепление отсутствует

**Приложение 3**  
**к постановлению**  
**администрации города Югорска**  
**от 06.02.2024 № 169-п**

**Порядок расчета и размер платы за публичный сервитут**

Порядок расчета и размер платы за публичный сервитут в отношении земельных участков, находящихся в государственной или муниципальной собственности и необремененных правами третьих лиц установлены статьей 39.46 Земельного кодекса Российской Федерации.

Средний уровень кадастровой стоимости земель (КС<sub>ср</sub>) утвержден приказом Департамента по управлению государственным имуществом Ханты-Мансийского автономного округа - Югры от 21.11.2022 № 31-нп «Об утверждении результатов определения кадастровой стоимости земельных участков на территории Ханты-Мансийского автономного округа – Югры» и составляет **780** (семьсот восемьдесят рублей) руб. **18** коп.

Кадастровый номер земельного участка/кадастрового квартала (для земель)	Кадастровая стоимость земельного участка, руб. (Ксзу)/средний уровень кадастровой стоимости, руб/кв.м (КС <sub>ср</sub> )	Площадь земельного участка (земель), кв. м (S <sub>зу</sub> ), в отношении которых устанавливается публичный сервитут	Процент от кадастровой стоимости (среднего уровня кадастровой стоимости) п.4 ст. 39.46 Земельного кодекса РФ	Срок публично о сервитута, лет (год)	Размер платы за публичный сервитут, руб. (Рпс)
86:22:0007001	780,18	535	0,01	25	1043,49

**Рпс=(КС<sub>ср</sub> x S<sub>зу</sub>) x 0,01% x 25 = 1043,49 руб.**

Размер платы за публичный сервитут составляет 1043 (одна тысяча сорок три) рубля 49 коп за 25 лет.

Платежные реквизиты для внесения платы за публичный сервитут:

УФК по Ханты-Мансийскому автономному округу - Югре (ДМСиГ, л/с 04873030160), ИНН 8622011490, КПП 862201001,

**КБК 070 1 11 05312 04 0000 120**, ОКТМО по г. Югорску: 71887000,

Счет получателя: **03100643000000018700**,

Банк получателя: РКЦ Ханты-Мансийск//УФК по Ханты-Мансийскому автономному округу - Югре г. Ханты-Мансийск, БИК 007162163,

Счет банка получателя: 40102810245370000007,

Назначение платежа: плата за публичный сервитут.