

СХЕМА

границ земельного участка

Разрешенное использование земельного участка: **растениеводство**
Местоположение: Ханты-Мансийский автономный округ - Югра,
город Югорск, улица Арантурская, 30а, участок 3

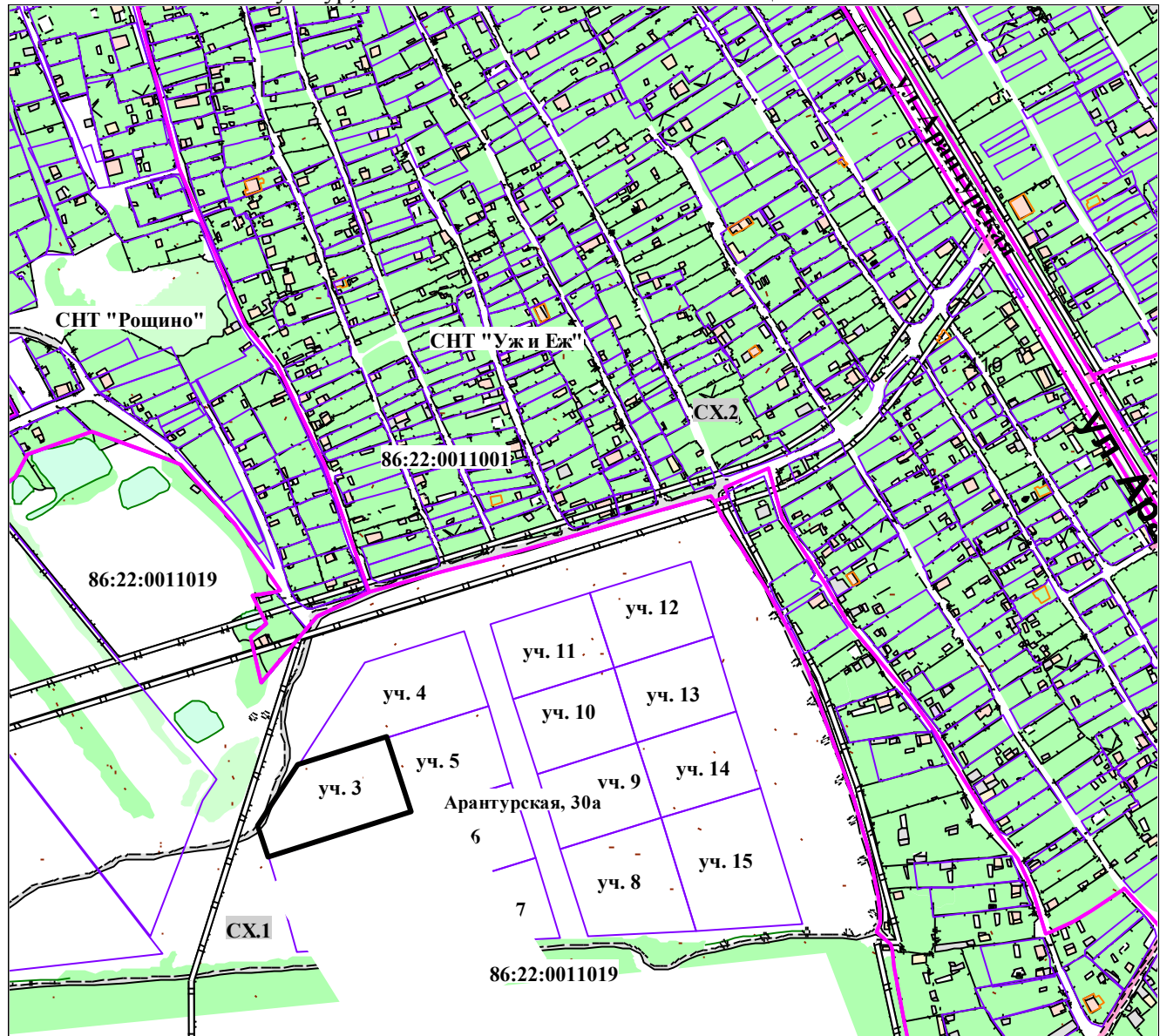
Площадь земельного участка **6113 кв. метров.**

Кадастровый номер: **86:22:0011019:20**

Категория земель: **земли сельскохозяйственного назначения**




Вид территориальной зоны: **Зона размещения сельскохозяйственных предприятий (код зоны - СХ.1)**

На земельном участке планируется осуществление хозяйственной деятельности, связанной с выращиванием сельскохозяйственных культур, в том числе с использованием теплиц.



УСЛОВНЫЕ ОБОЗНАЧЕНИЯ

Масштаб 1:5000

-  границы земельного участка под растениеводство
-  смежные земельные участки
-  границы территориальных зон
- CX.1** код территориальной зоны