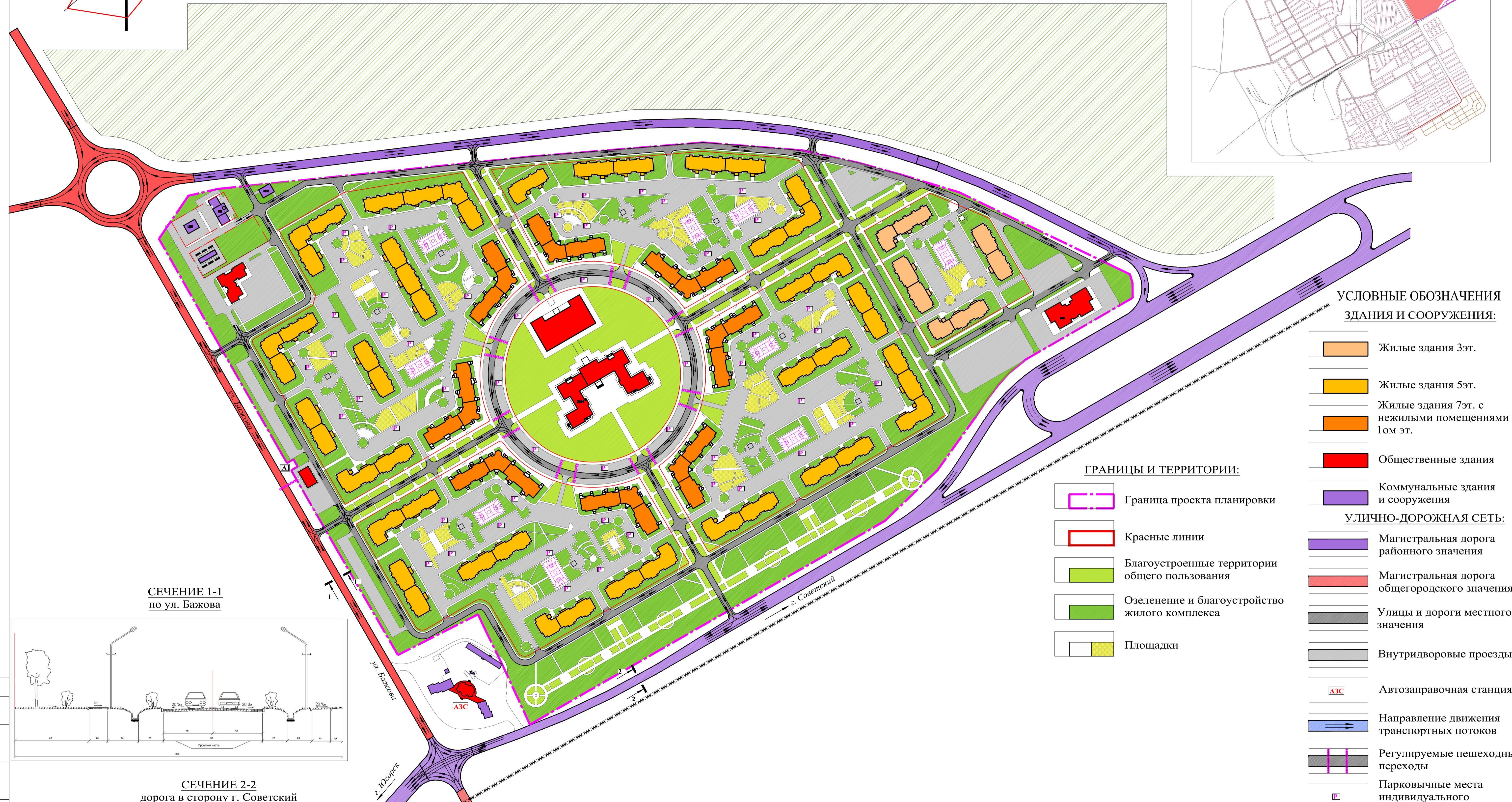
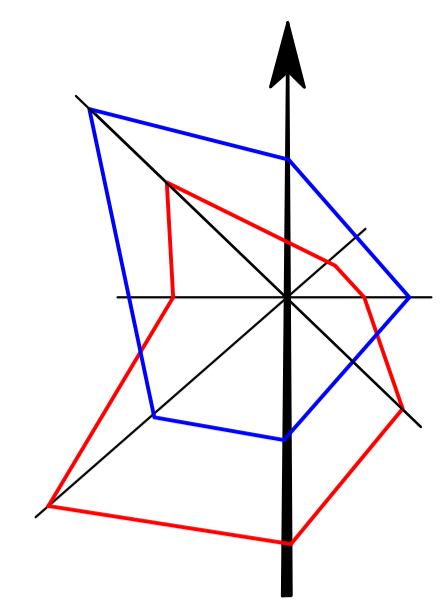


СХЕМА ОРГАНИЗАЦИИ УЛИЧНО-ДОРОЖНОЙ СЕТИ И СХЕМА ДВИЖЕНИЯ ТРАНСПОРТА М 1:2000



УСЛОВНЫЕ ОБОЗНАЧЕНИЯ ЗДАНИЯ И СООРУЖЕНИЯ:

- Жилые здания 3эт.
- Жилые здания 5эт.
- Жилые здания 7эт. с
нежилыми помещениями на
1ом эт.
- Общественные здания
- Коммунальные здания
и сооружения

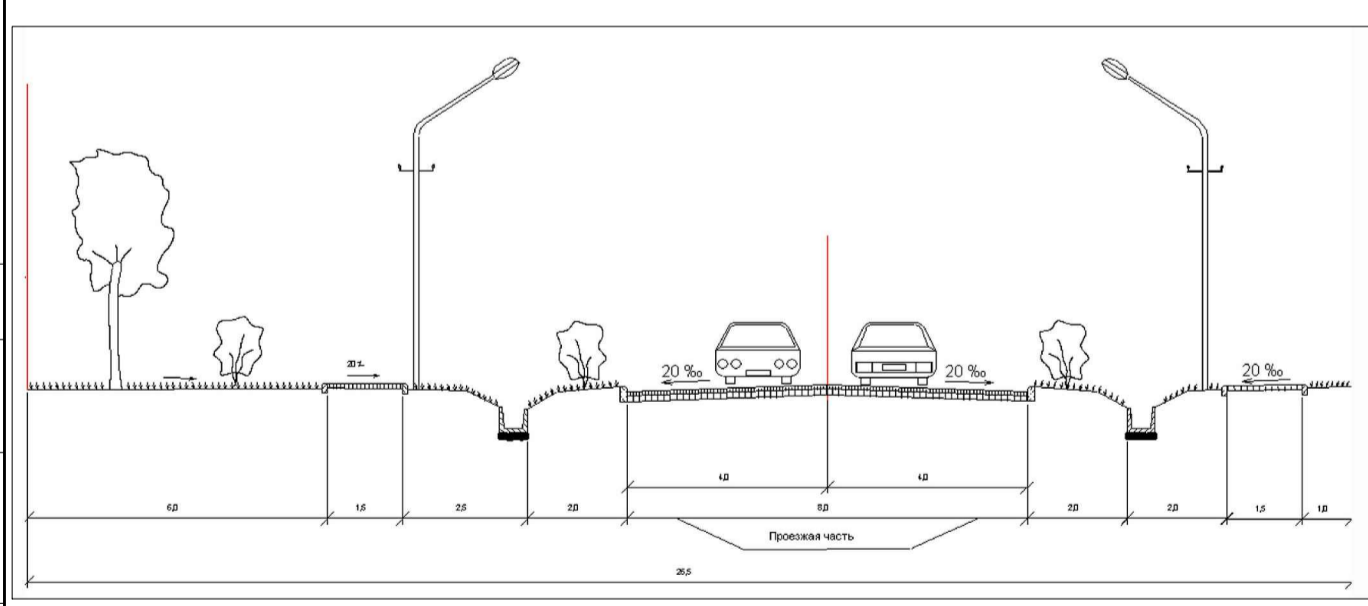
ГРАНИЦЫ И ТЕРРИТОРИИ:

- Граница проекта планировки
- Красные линии
- Благоустроенные территории
общего пользования
- Озеленение и благоустройство
жилого комплекса
- Площадки

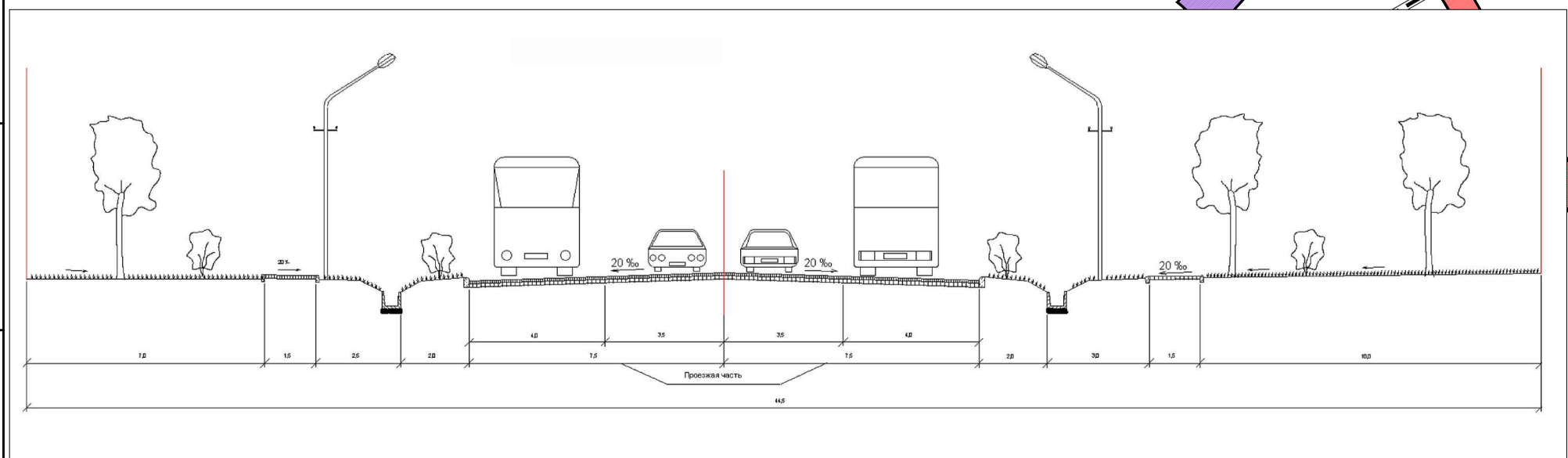
УЛИЧНО-ДОРОЖНАЯ СЕТЬ:

- Магистральная дорога
районного значения
- Магистральная дорога
общегородского значения
- Улицы и дороги местного
значения
- Внутридворовые проезды
- Автозаправочная станция
- Направление движения
транспортных потоков
- Регулируемые пешеходные
переходы
- Парковочные места
индивидуального
автотранспорта
- Автобусная остановка

СЕЧЕНИЕ 1-1
по ул. Бажова



СЕЧЕНИЕ 2-2
дорога в сторону г. Советский



					8П-13-ПП					
					Проект планировки 17 микрорайона в г. Югорск Обосновывающая часть					
Изм.	Колуч	Лист	№ док	Подп.	Дата	Проект планировки	Стадия	Лист	Листов	
Разраб.	Малькова						ПД	4		
Проб.	Визенько						ЗАО "ПолитехСтрой"			
ГИП										
					Схема организации улично-дорожной сети и схема движения транспорта М 1:2000					
Н.контр.	Визенько									

Соегласовано
Инв. подл. Попр. и дата Взам. инв.