

Сообщение о возможном установлении публичного сервитута для размещения объекта «Сети электроснабжения 10-0,4 кВ в мкр. «Зеленая зона» г. Югорск (1 этап)»

1. Администрация города Югорска - уполномоченный орган, которым рассматривается ходатайство об установлении публичного сервитута акционерного общества «Югорская территориальная энергетическая компания – Региональные сети».

2. Цель установления публичного сервитута: строительство, эксплуатация, объектов электросетевого хозяйства, необходимых для организации электроснабжения населения и подключения (технологического присоединения) к сетям инженерно-технического обеспечения («Сети электроснабжения 10-0,4 кВ в мкр. «Зеленая зона» г. Югорск (1 этап)»).

3. Адрес или иное описание местоположения земельных участков, в отношении которых испрашивается публичный сервитут:

Ханты-Мансийский автономный округ-Югра, город Югорск, улица Цветочная, кадастровый номер земельного участка 86:22:0012001:230;

Ханты-Мансийский автономный округ-Югра, город Югорск, улица Цветочная, 16, участок № 72, кадастровый номер земельного участка 86:22:0012002:1;

Ханты-Мансийский автономный округ-Югра, город Югорск, СТ «Вишня», участок № 83, кадастровый номер земельного участка 86:22:0012002:80;

Ханты-Мансийский автономный округ-Югра, город Югорск, СТ «Вишня», участок № 84, кадастровый номер земельного участка 86:22:0012002:93;

Ханты-Мансийский автономный округ-Югра, город Югорск, улица Цветочная, кадастровый номер земельного участка 86:22:0012004:22;

Ханты-Мансийский автономный округ-Югра, город Югорск, улица Цветочная, кадастровый номер земельного участка 86:22:0012004:27;

Ханты-Мансийский автономный округ-Югра, город Югорск, улица Цветочная, 10, участок № 107, кадастровый номер земельного участка 86:22:0012004:115;

Ханты-Мансийский автономный округ-Югра, город Югорск, улица Цветочная, 10, участок № 108, кадастровый номер земельного участка 86:22:0012004:116;

Ханты-Мансийский автономный округ-Югра, город Югорск, улица Цветочная, кадастровый номер земельного участка 86:22:0012004:180;

Ханты-Мансийский автономный округ-Югра, город Югорск, улица Цветочная, кадастровый номер земельного участка 86:22:0012004:181;

Ханты-Мансийский автономный округ-Югра, город Югорск, улица Цветочная, 10, участок 86, кадастровый номер земельного участка 86:22:0012004:294;

Ханты-Мансийский автономный округ-Югра, город Югорск, улица Арантурская, 31, участок № 296, кадастровый номер земельного участка 86:22:0012005:51;

Ханты-Мансийский автономный округ-Югра, город Югорск, улица Арантурская, 31, участок № 157, кадастровый номер земельного участка 86:22:0012005:312;

Ханты-Мансийский автономный округ-Югра, город Югорск, улица Арантурская, кадастровый номер земельного участка 86:22:0012005:318;

Ханты-Мансийский автономный округ-Югра, город Югорск, улица Арантурская, кадастровый номер земельного участка 86:22:0012005:477;

Ханты-Мансийский автономный округ-Югра, город Югорск, улица Арантурская, 31, участок № 454, кадастровый номер земельного участка 86:22:0012005:572;

Ханты-Мансийский автономный округ-Югра, город Югорск, улица Арантурская, кадастровый номер земельного участка 86:22:0012005:584;

Ханты-Мансийский автономный округ-Югра, город Югорск, улица Арантурская, кадастровый номер земельного участка 86:22:0012005:841;

Ханты-Мансийский автономный округ-Югра, город Югорск, улица Арантурская, кадастровый номер земельного участка 86:22:0012005:989;

Ханты-Мансийский автономный округ-Югра, город Югорск, улица Арантурская, кадастровый номер земельного участка 86:22:0012005:1139;

Ханты-Мансийский автономный округ-Югра, город Югорск, улица Арантурская, кадастровый номер земельного участка 86:22:0012005:1140.

4. Ознакомиться с поступившим ходатайством об установлении публичного сервитута и прилагаемым к нему описанием местоположения границ публичного сервитута, а также подать заявление об учете прав на земельный участок (в случае, если права на него не зарегистрированы в Едином государственном реестре недвижимости) можно по адресу: 628260, улица 40 лет Победы, дом 11, каб № 113, город Югорск, Ханты-Мансийский автономный округ-Югра, Тюменская область; телефон/факс (34675) 500-78, e-mail: yur.zem@mail.ru, понедельник-пятница с 9.00 до 13.00 часов и с 14.00 до 17.00 часов. Заявление об учете права на земельный участок принимаются в течение 15 дней со дня опубликования настоящего сообщения.

5. Сообщение о поступившем ходатайстве об установлении публичного сервитута будет размещено на официальном сайте администрации города Югорска в информационно-телекоммуникационной сети «Интернет»: <http://adm.ugorsk.ru/>.

6. Описание местоположения границ публичного сервитута: согласно прилагаемому к настоящему сообщению графическому описанию местоположения границ публичного сервитута и перечню координат характерных точек этих границ.

Описание границ публичного сервитута
Объект: «Сети электроснабжения 10-0,4 кВ в мкр. «Зеленая зона» г.
Югорск (1 этап)»

Местоположение публичного сервитута: Ханты-Мансийский Автономный округ - Югра, город Югорск, улица Арантурская

Система координат МСК86_Зона_1

Площадь публичного сервитута 4451 кв. метр

Кадастровый квартал 86:22:000000 (86:22:0012001, 86:22:0012002, 86:22:0012004, 86:22:0012005)

Перечень характерных точек границ публичного сервитута

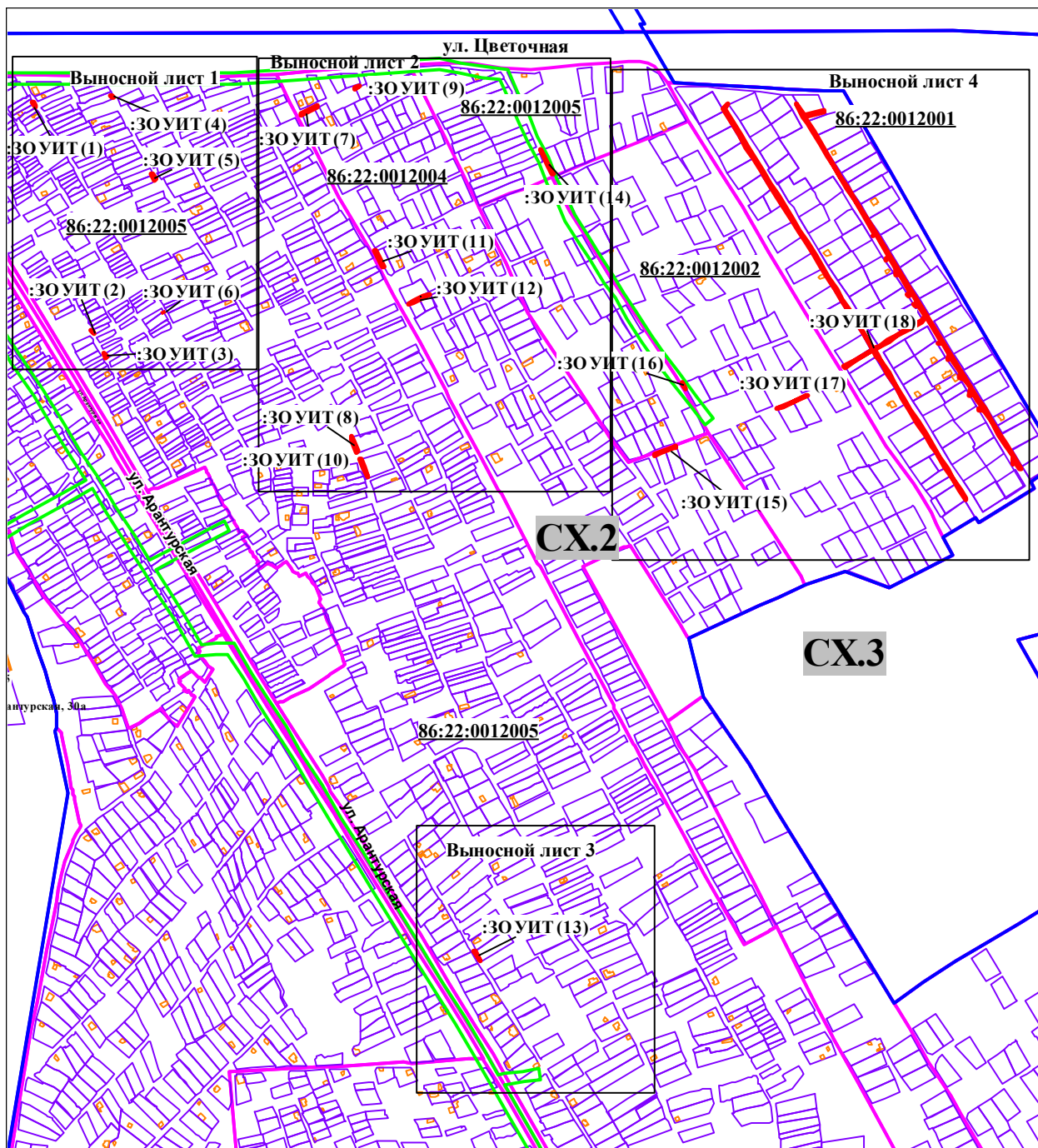
Обозначение характерных точек границы	Координаты, м		Обозначение характерных точек границы	Координаты, м	
	X	Y			
1	2	3	1	2	3
ЗОУИТ (1)			ЗОУИТ (7)		
1	990304,78	1677840,93	27	990303,99	1678346,10
2	990312,25	1677836,08	28	990304,95	1678345,63
3	990311,41	1677834,75	29	990305,33	1678345,45
4	990303,91	1677839,63	30	990305,41	1678345,41
ЗОУИТ (2)			31	990290,99	1678315,41
5	989897,07	1677944,87	32	990289,18	1678316,30
6	989904,01	1677941,00	33	990297,54	1678333,86
7	989903,62	1677940,31	34	990299,82	1678338,57
8	989896,50	1677943,92	35	990300,46	1678338,29
ЗОУИТ(3)			ЗОУИТ (8)		
9	989856,04	1677968,09	36	989387,01	1678414,21
10	989863,20	1677964,28	37	989707,56	1678408,60
11	989861,83	1677961,87	38	989713,18	1678406,28
12	989854,93	1677966,17	39	989712,94	1678405,47
ЗОУИТ (4)			40	989707,06	1678407,34
13	990319,94	1677979,24	41	989700,16	1678409,53
14	990323,51	1677977,61	42	989686,35	1678415,32
15	990322,07	1677975,72	43	989686,66	1678416,20
16	990319,12	1677977,08	ЗОУИТ (9)		
ЗОУИТ (5)			44	990339,98	1678421,81
17	990173,03	1678056,04	45	990341,66	1678421,02
18	990173,99	1678055,33	46	990337,50	1678412,47
19	990182,79	1678050,09	47	990335,85	1678413,16
20	990182,10	1678048,19	ЗОУИТ (10)		
21	990172,89	1678053,66	48	989640,72	1678436,18
22	990172,17	1678054,19	49	989660,21	1678428,12
ЗОУИТ (6)			50	989673,10	1678422,89
23	989932,17	1678071,82	51	989673,11	1678422,89
24	989938,45	1678067,92	52	989672,44	1678421,01
25	989933,77	1678069,50	53	989659,45	1678426,28
26	989931,58	1678071,08	54	989639,96	1678434,33

ЗОУИТ (11)			98	989776,28	1679194,73
55	990016,56	1678463,55	99	989764,33	1679165,64
56	990022,22	1678462,27	100	989762,59	1679166,65
57	990046,34	1678448,46	101	989767,19	1679177,56
58	990045,98	1678447,74	102	989776,89	1679200,34
59	990040,88	1678450,50	ЗОУИТ (18)		
60	990040,04	1678450,98	103	989656,50	1679603,64
61	990018,52	1678462,51	104	989700,81	1679576,49
ЗОУИТ (12)			105	989717,14	1679566,29
62	989967,07	1678545,44	106	989740,72	1679551,93
63	989968,73	1678544,63	107	989762,49	1679538,63
64	989964,01	1678534,28	108	989779,35	1679528,33
65	989955,39	1678515,86	109	989816,37	1679504,89
66	989951,22	1678506,68	110	989929,16	1679435,82
67	989951,21	1678506,68	111	989930,44	1679434,17
68	989949,44	1678507,60	112	989991,37	1679397,04
69	989953,57	1678516,70	113	990096,94	1679332,74
70	989962,19	1678535,13	114	990137,49	1679308,02
ЗОУИТ (13)			115	990157,33	1679294,54
71	988776,57	1678637,31	116	990178,01	1679281,66
72	988786,83	1678631,61	117	990197,54	1679269,99
73	988794,56	1678627,39	118	990217,38	1679258,04
74	988793,56	1678625,92	119	990237,51	1679245,77
75	988776,03	1678636,40	120	990258,94	1679232,82
ЗОУИТ (14)			121	990275,01	1679223,03
76	990181,74	1678766,12	122	990286,28	1679216,18
77	990203,48	1678756,89	123	990293,70	1679251,96
78	990227,10	1678745,53	124	990295,66	1679251,54
79	990226,84	1678744,96	125	990287,92	1679215,44
80	990214,40	1678750,49	126	990308,48	1679202,58
81	990200,45	1678756,69	127	990307,49	1679200,88
82	990182,00	1678764,91	128	990286,45	1679213,74
83	990181,82	1678766,13	129	990286,45	1679213,73
ЗОУИТ (15)			130	990273,97	1679221,31
84	989694,43	1678985,63	131	990257,90	1679231,10
85	989696,18	1678984,94	132	990236,47	1679244,05
86	989694,87	1678981,22	133	990216,34	1679256,33
87	989685,65	1678957,94	134	990196,52	1679268,27
88	989681,48	1678947,25	135	990176,96	1679279,96
89	989679,58	1678947,89	136	990156,23	1679292,86
90	989683,79	1678958,67	137	990136,41	1679306,33
91	989639,01	1678981,95	138	990095,90	1679331,02
ЗОУИТ (16)			139	990076,26	1679342,99
92	989797,65	1679003,34	140	990072,87	1679337,39
93	989805,88	1679000,20	141	990071,15	1679338,42
94	989809,02	1678998,08	142	990074,55	1679344,04
95	989808,46	1678996,76	143	990035,33	1679368,25
ЗОУИТ (17)			144	990030,95	1679361,78
96	989785,73	1679221,19	145	990029,29	1679362,90
97	989787,04	1679220,43	146	990033,62	1679369,29

147	990013,82	1679380,99	197	990079,71	1679206,77
148	990001,86	1679379,58	198	990059,73	1679219,46
149	990001,62	1679381,56	199	990036,49	1679233,63
150	990011,06	1679382,67	200	990016,39	1679246,21
151	989990,32	1679395,34	201	989994,49	1679259,70
152	989970,95	1679407,18	202	989975,51	1679271,63
153	989967,13	1679400,97	203	989957,27	1679282,95
154	989965,43	1679402,03	204	989937,17	1679296,37
155	989969,24	1679408,21	205	989916,71	1679308,97
156	989949,92	1679419,87	206	989893,89	1679322,83
157	989949,57	1679413,00	207	989869,55	1679337,93
158	989947,57	1679413,10	208	989860,62	1679323,59
159	989947,97	1679421,06	209	989851,73	1679309,54
160	989929,82	1679432,22	210	989839,30	1679287,01
161	989920,57	1679424,95	211	989837,65	1679288,14
162	989908,52	1679404,15	212	989850,01	1679310,56
163	989895,55	1679382,64	213	989858,92	1679324,65
164	989885,66	1679365,81	214	989867,84	1679338,98
165	989875,55	1679349,34	215	989858,32	1679344,78
166	989870,55	1679339,67	216	989846,89	1679351,90
167	989894,93	1679324,53	217	989826,15	1679364,84
168	989817,75	1679310,67	218	989803,36	1679378,70
169	989938,25	1679298,05	219	989781,01	1679392,07
170	989958,35	1679284,63	220	989758,87	1679405,52
171	989976,57	1679273,33	221	989738,20	1679418,56
172	989995,55	1679261,40	222	989716,15	1679432,32
173	990017,45	1679247,91	223	989696,64	1679444,69
174	990037,56	1679235,33	224	989686,47	1679451,47
175	990060,79	1679221,16	225	989659,49	1679468,44
176	990080,79	1679208,45	226	989638,67	1679480,62
177	990102,36	1679194,78	227	989617,94	1679493,67
178	990144,85	1679168,22	228	989601,21	1679503,89
179	990166,30	1679154,47	229	989602,25	1679505,59
180	990185,85	1679142,56	230	989619,00	1679495,37
181	990209,50	1679128,26	231	989639,73	1679482,32
182	990232,05	1679114,49	232	989655,78	1679472,35
183	990254,12	1679101,27	233	989676,96	1679459,26
184	990276,44	1679087,66	234	989697,70	1679446,39
185	990300,12	1679073,56	235	989717,21	1679434,02
186	990307,63	1679080,60	236	989739,26	1679420,26
187	990309,40	1679079,50	237	989759,93	1679407,22
188	990300,38	1679071,07	238	989782,05	1679393,79
189	990275,40	1679085,95	239	989804,40	1679380,41
190	990253,08	1679099,56	240	989827,19	1679366,54
191	990231,01	1679112,77	241	989847,95	1679353,60
192	990208,46	1679126,54	242	989859,36	1679346,48
193	990184,81	1679140,85	243	989868,83	1679340,72
194	990165,24	1679152,77	244	989873,81	1679350,33
195	990143,79	1679166,53	245	989883,94	1679366,84
196	990101,30	1679193,08	246	989893,83	1679383,66







247	989906,80	1679405,17	266	989787,03	1679513,69
248	989919,03	1679426,29	267	989797,44	1679514,54
249	989928,35	1679433,60	268	989778,29	1679526,63
250	989927,80	1679434,30	269	989763,09	1679535,92
251	989898,24	1679452,36	270	989763,57	1679528,23
252	989882,57	1679461,88	271	989761,57	1679528,10
253	989881,20	1679455,59	272	989761,00	1679537,20
254	989879,24	1679456,02	273	989736,68	1679550,23
255	989880,76	1679462,97	274	989716,08	1679564,59
256	989859,99	1679475,45	275	989699,85	1679575,02
257	989853,05	1679471,83	276	989678,23	1679588,49
258	989852,13	1679473,61	277	989664,45	1679588,54
259	989858,01	1679476,68	278	989664,45	1679590,54
260	989817,92	1679501,58	279	989674,84	1679590,50
261	989821,39	1679493,01	280	989655,48	1679601,92
262	989819,53	1679492,25			
263	989815,03	1679503,37			
264	989800,25	1679512,76			
265	989787,19	1679511,69			

Схема границ публичного сервитута

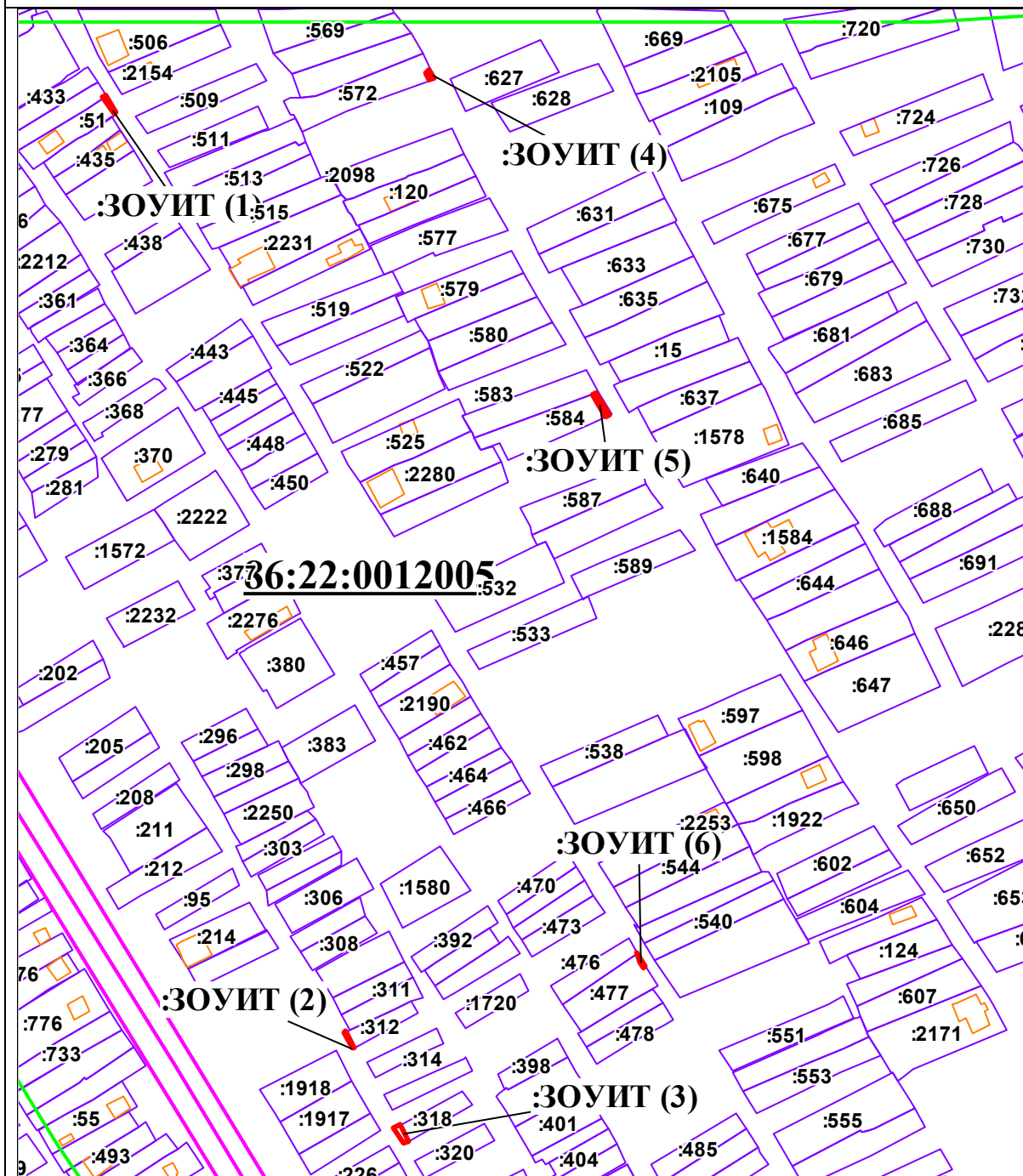


Масштаб 1:11000

УСЛОВНЫЕ ОБОНАЧЕНИЯ

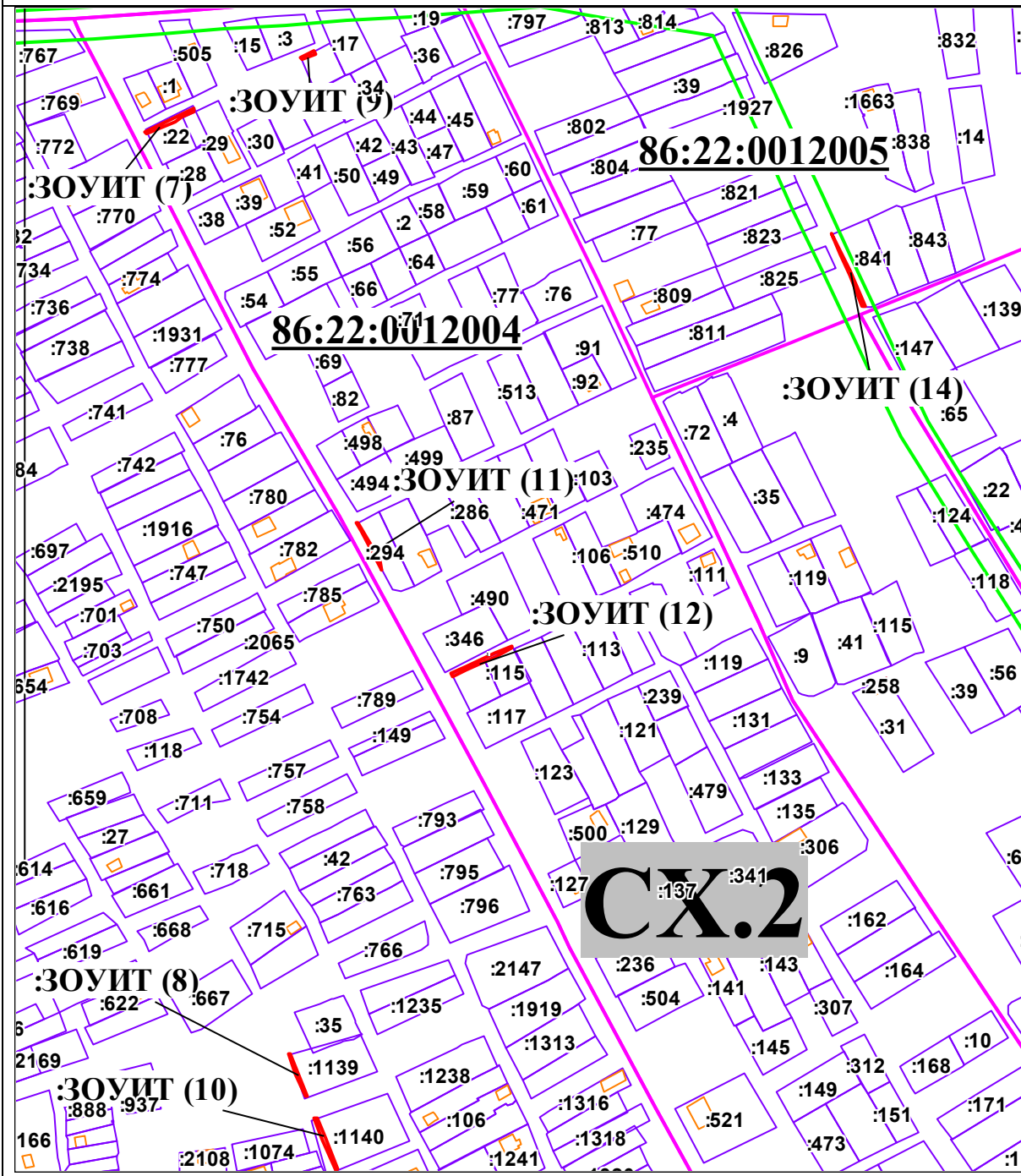
	:ЗОУИТ - обозначения проектных границ публичного сервитута (зона с особыми условиями использования территории)
	1 - обозначение характерных точек проектных границ публичного сервитута
	86:22:0012001 - обозначения кадастровых кварталов
	:125 - обозначения земельных участков по сведениям ЕГРН
	СХ.2 - обозначение территориальной зоны
	- обозначение границ зон с особыми условиями использования территорий

Выносной лист 1



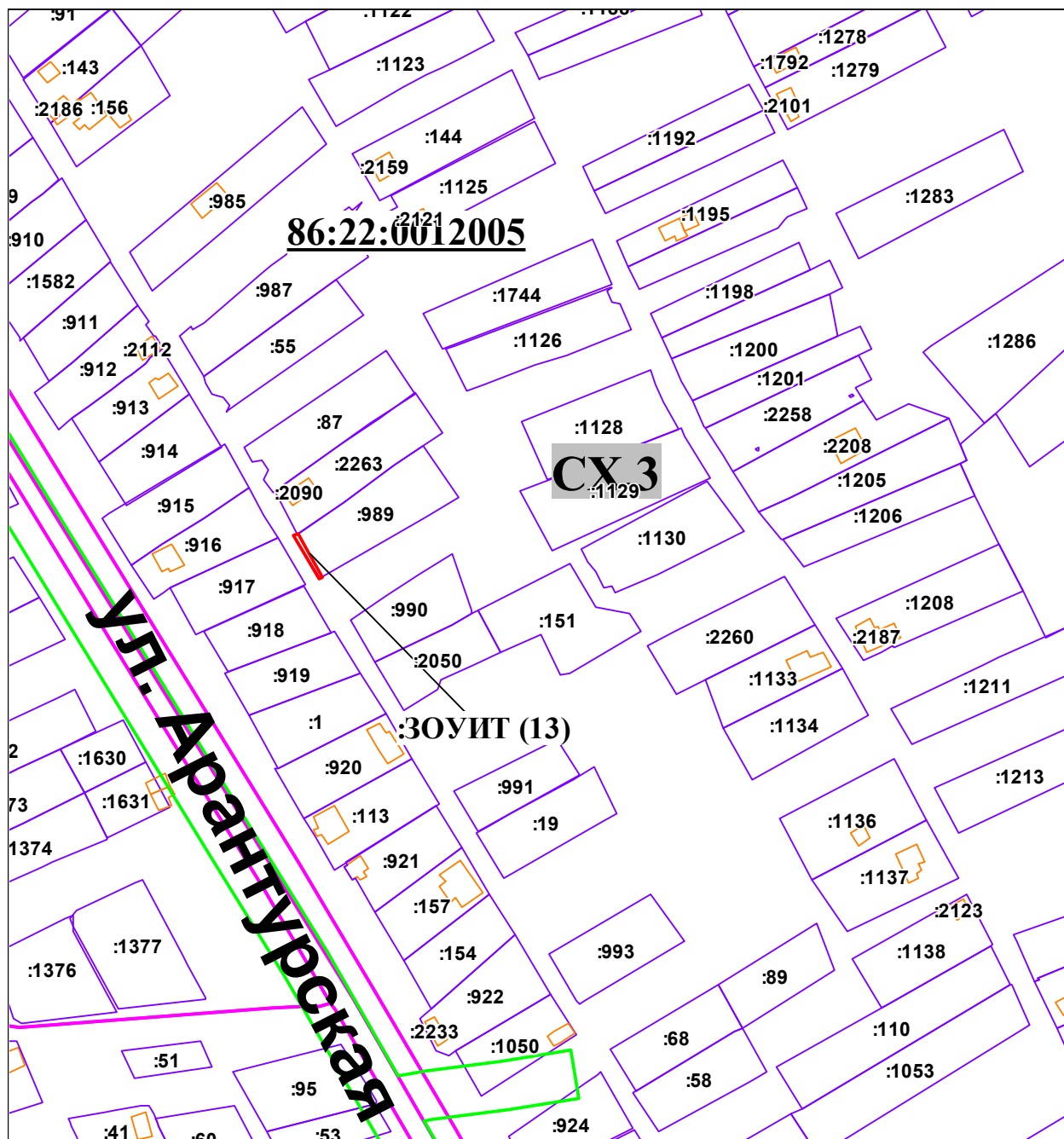
Масштаб 1:2800

Выносной лист 2



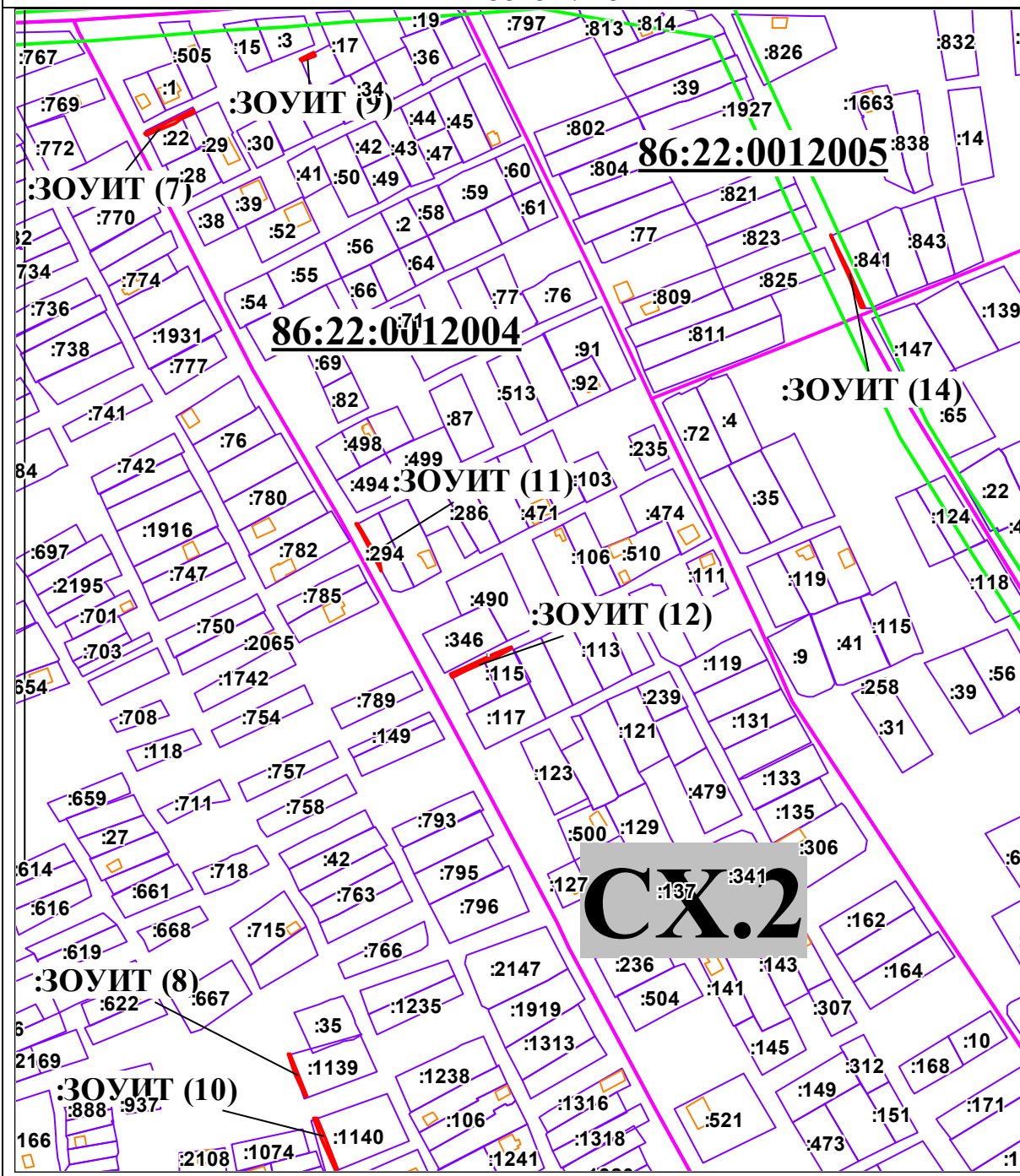
Масштаб 1:4000

Выносной лист 3



Масштаб 1:4600

Выносной лист 4



Масштаб 1:4600