
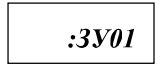
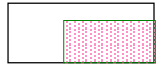

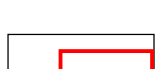
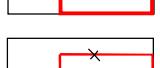


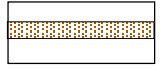


**УСЛОВНЫЕ ОБОЗНАЧЕНИЯ**

**ГРАНИЦЫ**

-  Граница территории проектирования
-  Условный номер образуемого земельного участка
-  образуемые земельные участки
-  образуемые земельные участки, которые после образования будут относиться к территориям общего пользования или имуществу общего пользования
-  Сохраняемые красные линии
-  Граница элемента планировочной структуры
-  Отменяемая красная линия
-  Границы и номера сохраняемых земельных участков

**ОБЪЕКТЫ ТРАНСПОРТНОЙ ИНФРАСТРУКТУРЫ**

-  Улично-дорожная сеть

Примечание.

1. Границы изменяемых земельных участков в границах проектирования отсутствуют.
2. Границы образуемых земельных участков, в отношении которых предполагаются резервирование и (или) изъятие для государственных или муниципальных нужд в границах проектирования отсутствуют.
3. Границы зон действия публичных сервитутов в границах проектирования отсутствуют.
4. Линия отступа от красных линий в целях определения мест допустимого размещения зданий, строений, сооружений не подлежит установлению.

						ПРОЕКТ ВНЕСЕНИЯ ИЗМЕНЕНИЙ В ПРОЕКТ МЕЖЕВАНИЯ ТЕРРИТОРИИ 11 МИКРОРАЙОНА ГОРОДА ЮГОРСКА В ГРАНИЦАХ УЛИЦ ЛЕСОЗАГОТОВИТЕЛЕЙ – КИРОВА - ЖЕЛЕЗНОДОРОЖНАЯ		
Изм.	Кол.уч	Лист	№док.	Подп.	Дата	Проект межевания территории		
Выполнил	Кошелёв А.В.				02.2024			
Проверил	Шевырина К.В.				02.2024	II	1	1
						Чертеж межевания территории М 1 : 1 000		
						ООО "ГЕОСЕРВИС - ЮГРА"		