











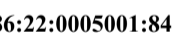



# ПРОЕКТ ПЛАНИРОВКИ И ПРОЕКТ МЕЖЕВАНИЯ ТЕРРИТОРИИ УЛИЦЫ МИРА В ГОРОДЕ ЮГОРСКЕ

## ЧЕРТЕЖ МЕЖЕВАНИЯ ТЕРРИТОРИИ 2 ЭТАП. М 1:2000




### УСЛОВНЫЕ ОБОЗНАЧЕНИЯ

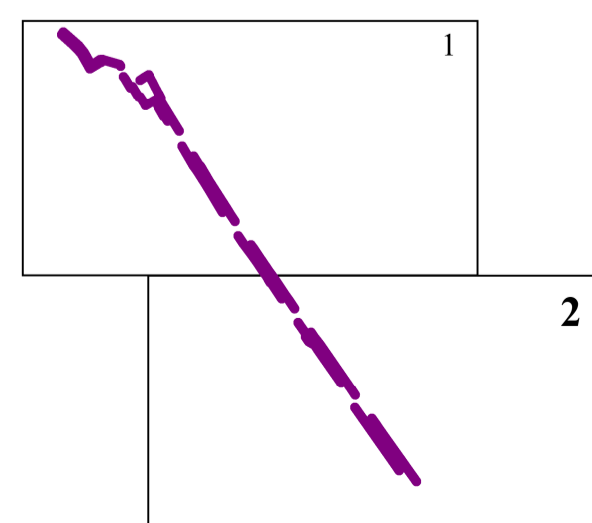
#### ГРАНИЦЫ

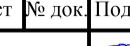

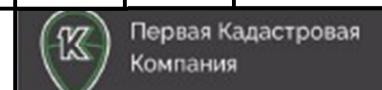
-  Границы территории, в отношении которой осуществляется подготовка проекта межевания
-  Существующие красные линии
-  Существующие элементы планировочной структуры
-  Красные линии, утверждённые в составе проекта планировки
-  Планируемые элементы планировочной структуры
-  Линии отступа от красных линий
-  Границы и номера образуемых земельных участков, которые после образования будут относиться к территориям общего пользования
-  Границы изменяемых земельных участков
-  86:22:0005001:84 Кадастровые номера изменяемых земельных участков
-  Границы и номера образуемых земельных участков, предполагаемых к изъятию для государственных или муниципальных нужд
-  :2592 Границы и номера земельных участков, внесённых в ЕГРН

#### ТРАНСПОРТНАЯ ИНФРАСТРУКТУРА

-  Проезды

#### Схема расположения листов



Муниципальный контракт № 25 от 09.09.2024					
Проект планировки и проект межевания территории улицы Мира в городе Югорске					
Изм.	Кол.уч.	Лист	№ док.	Подпись	Дата
Разработал	Соколов				
Основная часть проекта межевания территории				Статус	Лист
				ПМ	2
					6
Н. контроль				Жук	
Утвердил				Никофоров	
Чертеж межевания территории 1 этап. М 1:2000				 Первая Кадастровая Компания	