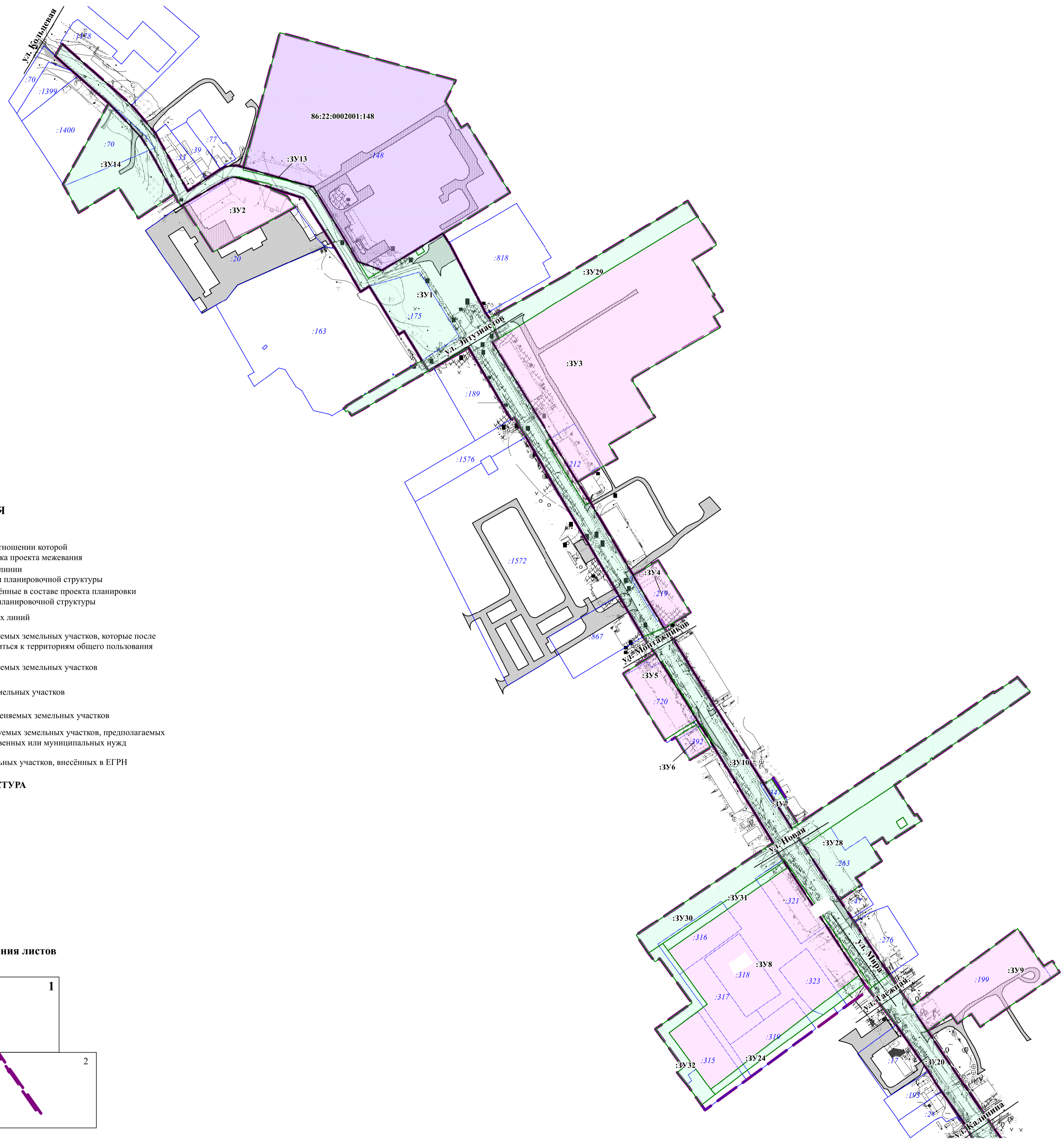





ПРОЕКТ ПЛАНИРОВКИ И ПРОЕКТ МЕЖЕВАНИЯ ТЕРРИТОРИИ УЛИЦЫ МИРА В ГОРОДЕ ЮГОРСКЕ
ЧЕРТЕЖ МЕЖЕВАНИЯ ТЕРРИТОРИИ 1 ЭТАП. М 1:2000



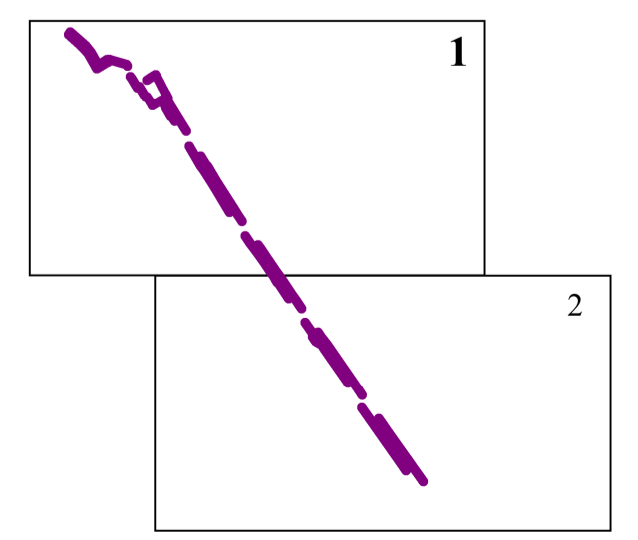
УСЛОВНЫЕ ОБОЗНАЧЕНИЯ

- ГРАНИЦЫ**
- Границы территории, в отношении которой осуществляется подготовка проекта межевания
 - Существующие красные линии
 - Существующие элементы планировочной структуры
 - Красные линии, утверждённые в составе проекта планировки
 - Планируемые элементы планировочной структуры
 - Линии отступа от красных линий
 - Границы и номера образуемых земельных участков, которые после образования будут относиться к территориям общего пользования
 - Границы и номера образуемых земельных участков
 - Границы изменяемых земельных участков
 - Кадастровые номера изменяемых земельных участков
 - Границы и номера образуемых земельных участков, предполагаемых к изъятию для государственных или муниципальных нужд
 - Границы и номера земельных участков, внесённых в ЕГРН

ТРАНСПОРТНАЯ ИНФРАСТРУКТУРА

- Проезды

Схема расположения листов



Муниципальный контракт № 25 от 09.09.2024					
Проект планировки и проект межевания территории улицы Мира в городе Югорске					
Изм.	Кол.уч.	Лист	№ док.	Подпись	Дата
	Разработал	Соколов			
	Н. контроль	Жук			
	Утвердил	Николаев			
Основная часть проекта межевания территории				Стдия	Лист
				ПМ	1
					Листов
					6
Чертеж межевания территории 1 этап. М 1:2000				Первая Кадастровая Компания	