

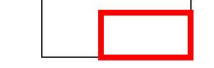












ПРОЕКТ ПЛАНИРОВКИ И ПРОЕКТ МЕЖЕВАНИЯ ТЕРРИТОРИИ УЛИЦЫ ЛЕНИНА В ГОРОДЕ ЮГОРСКЕ

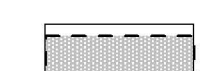

ЧЕРТЕЖ МЕЖЕВАНИЯ ТЕРРИТОРИИ 1 ЭТАП. М 1:2000

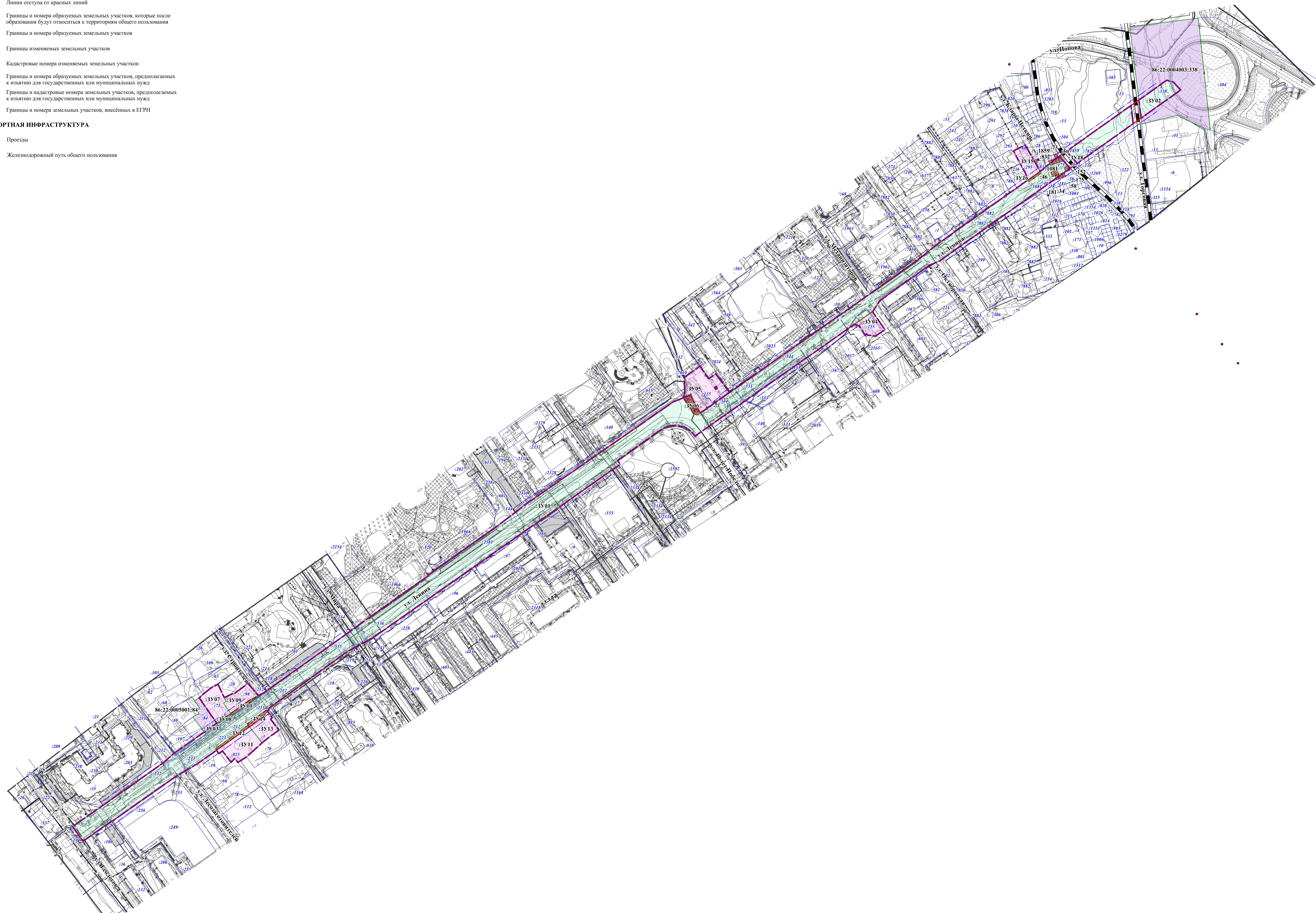
УСЛОВНЫЕ ОБОЗНАЧЕНИЯ

ГРАНИЦЫ

-  Границы территории, в отношении которой осуществляется подготовка проекта межевания
-  Существующие красные линии
-  Существующие элементы планировочной структуры
-  Красные линии, утвержденные в составе проекта планировки
-  Планируемые элементы планировочной структуры
-  Линии отступа от красных линий
-  Границы и номера образуемых земельных участков, которые после образования будут относиться к территории общего пользования
-  Границы и номера образуемых земельных участков
-  Границы изменяемых земельных участков
-  Кадастровые номера изменяемых земельных участков
-  Границы и номера образуемых земельных участков, предполагаемых к изъятию для государственных или муниципальных нужд
-  Границы и кадастровые номера земельных участков, предполагаемых к изъятию для государственных или муниципальных нужд
-  Границы и номера земельных участков, внесенных в ЕГРН

ТРАНСПОРТНАЯ ИНФРАСТРУКТУРА

-  Проезды
-  Железнодорожный путь общего пользования



Примечание:
1. Земельные участки, образование которых предусмотрено схемой расположения земельного участка или земельных участков на кадастровом плане территории, срок действия которой не истёк в границах проектирования, отсутствуют.

ПН 23/ПМ 24-2023/2					
Проект планировки и проект межевания территории улицы Ленина в городе Югорске					
Изм.	Кол.уч.	Лист	№ доп.	Полном.	Дата
Разработал	Ванюс Ю.И.				
Проверил	Байраг Н.А.				
Основная часть проекта межевания территории				Страниц	Лист
				ПМ	1
				Листов	3
Чертеж межевания территории 1 этап. М 1:2000					
				ООО "Террапроект"	