





# ПРОЕКТ ПЛАНИРОВКИ И ПРОЕКТ МЕЖЕВАНИЯ ТЕРРИТОРИИ УЛИЦЫ МИРА В ГОРОДЕ ЮГОРСКЕ

## ЧЕРТЕЖ КРАСНЫХ ЛИНИЙ. М 1:2000



Приложение к чертежу красных линий

### Ведомость координат поворотных точек красных линий

Красная линия 01		
Номер	X	Y
1	995177,81	1674270,99
2	995135,58	1674318,74
3	995105,39	1674347,41
4	995092,79	1674355,3
5	995056,91	1674375,87
6	995052,68	1674378,1

Красная линия 02		
Номер	X	Y
1	995188,38	1674277,18
2	995134,57	1674338,29
3	995133,8	1674338,89
4	995108,81	1674360,3
5	995056,69	1674389,55
6	995067,83	1674405,56
7	995076,53	1674418,78
8	995078,57	1674422,7
9	995079,72	1674432,98
10	995078,04	1674439,57
11	995060,48	1674501,85
12	995056,09	1674504,44
13	994993,98	1674541,81
14	994986,1	1674563,15
15	995004,04	1674592,87
16	995007,52	1674598,35
17	995019,12	1674617,35
18	995009,22	1674623,89
19	994948,72	1674655,09
20	994943,38	1674658,82

Красная линия 03		
Номер	X	Y
1	995039,98	1674376,95
2	995044,77	1674385,35
3	995065,8	1674421,46
4	995068,73	1674427,1
5	995069,51	1674429,61
6	995069,27	1674432,2
7	995068,28	1674436,36
8	995050,69	1674492,74
9	995005,64	1674521,26
10	994967,05	1674544,14
11	994971,98	1674551,89
12	994929,14	1674578,19
13	994931,98	1674582,89
14	994913,51	1674594,15
15	994905,6	1674598,75

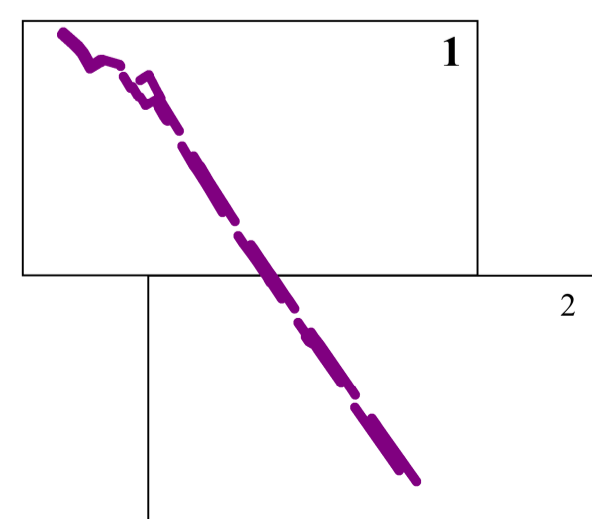
Ведомость координат поворотных точек красных линий

Красная линия 01		
Номер	X	Y
1	995177,81	1674270,99
2	995135,58	1674318,74
3	995105,39	1674347,41
4	995092,79	1674355,3
5	995056,91	1674375,87
6	995052,68	1674378,1

Красная линия 02		
Номер	X	Y
1	995188,38	1674277,18
2	995134,57	1674338,29
3	995133,8	1674338,89
4	995108,81	1674360,3
5	995056,69	1674389,55
6	995067,83	1674405,56
7	995076,53	1674418,78
8	995078,57	1674422,7
9	995079,72	1674432,98
10	995078,04	1674439,57
11	995060,48	1674501,85
12	995056,09	1674504,44
13	994993,98	1674541,81
14	994986,1	1674563,15
15	995004,04	1674592,87
16	995007,52	1674598,35
17	995019,12	1674617,35
18	995009,22	1674623,89
19	994948,72	1674655,09
20	994943,38	1674658,82

Красная линия 03		
Номер	X	Y
1	995039,98	1674376,95
2	995044,77	1674385,35
3	995065,8	1674421,46
4	995068,73	1674427,1
5	995069,51	1674429,61
6	995069,27	1674432,2
7	995068,28	1674436,36
8	995050,69	1674492,74
9	995005,64	1674521,26
10	994967,05	1674544,14
11	994971,98	1674551,89
12	994929,14	1674578,19
13	994931,98	1674582,89
14	994913,51	1674594,15
15	994905,6	1674598,75

Схема расположения листов



### УСЛОВНЫЕ ОБОЗНАЧЕНИЯ

#### ГРАНИЦЫ

- Граница территории, в отношении которой осуществляется подготовка проекта планировки
- Устанавливаемые красные линии
- 01 Планировочный номер устанавливаемой красной линии
- 1 Поворотные точки устанавливаемой красной линии

Муниципальный контракт № 25 от 09.09.2024							
Проект планировки и проект межевания территории улицы Мира в городе Югорске							
Изм.	Кол.уч.	Лист	№ док.	Подпись	Дата		
Разработал	Соколов						
Основная часть проекта планировки территории					Стация	Лист	Листов
Чертеж красных линий. М 1:2000					ПП	3	4
И. контроль	Жук						
Утвердил	Низифорова						

