





# ПРОЕКТ ПЛАНИРОВКИ И ПРОЕКТ МЕЖЕВАНИЯ ТЕРРИТОРИИ УЛИЦЫ МИРА В ГОРОДЕ ЮГОРСКЕ

## ЧЕРТЕЖ ЗОН ПЛАНИРУЕМОГО РАЗМЕЩЕНИЯ ЛИНЕЙНОГО ОБЪЕКТА. М 1:2000

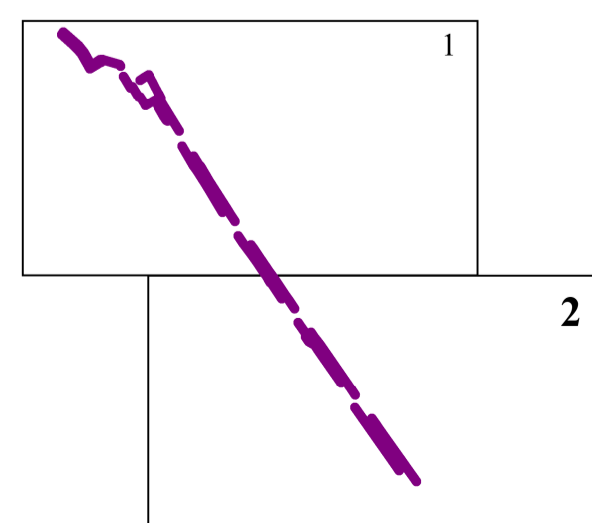


### УСЛОВНЫЕ ОБОЗНАЧЕНИЯ

#### ГРАНИЦЫ

- Граница территории, в отношении которой осуществляется подготовка проекта планировки
- Границы зон планируемого размещения линейных объектов
- Номера характерных точек границ зон планируемого размещения линейных объектов

### Схема расположения листов



Муниципальный контракт № 25 от 09.09.2024					
Проект планировки и проект межевания территории улицы Мира в городе Югорске					
Изм.	Кол.уч.	Лист	№ док.	Подпись	Дата
Разработал	Соколов				
Основная часть проекта планировки территории				Стдия	Лист
				ПП	2
					Листов
					4
И. контроль	Жук				
Утвердил	Никофоров				
Чертеж зон планируемого размещения линейных объектов. М 1:2000					