
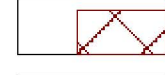





ПРОЕКТ ПЛАНИРОВКИ И ПРОЕКТ МЕЖЕВАНИЯ ТЕРРИТОРИИ УЛИЦЫ ЛЕНИНА В ГОРОДЕ ЮГОРСКЕ

**ЧЕРТЕЖ ГРАНИЦ ЗОН ПЛАНИРУЕМОГО РАЗМЕЩЕНИЯ ЛИНЕЙНЫХ ОБЪЕКТОВ.
ЧЕРТЕЖ ГРАНИЦ ЗОН ПЛАНИРУЕМОГО РАЗМЕЩЕНИЯ ЛИНЕЙНЫХ ОБЪЕКТОВ, ПОДЛЕЖАЩИХ
РЕКОНСТРУКЦИИ В СВЯЗИ С ИЗМЕНЕНИЕМ ИХ МЕСТОПОЛОЖЕНИЯ. М 1:2000**

УСЛОВНЫЕ ОБОЗНАЧЕНИЯ

ГРАНИЦЫ

-  Границы территории, в отношении которой осуществляется подготовка проекта планировки
-  Границы зон планируемого размещения линейных объектов
-  Номера характерных точек границ зон планируемого размещения линейных объектов
-  Границы зон планируемого размещения линейных объектов, подлежащих реконструкции в связи с изменением их местоположения (КЛ 0,4 кВ)
-  Номера характерных точек границ зон планируемого размещения линейных объектов, подлежащих реконструкции в связи с изменением их местоположения

ТРАНСПОРТНАЯ ИНФРАСТРУКТУРА

-  Железнодорожный путь общего пользования



Примечание:
1. В данном проекте применена система координат МСК-86, зона 1.

ПП 23/ПМ 24-2023/2					
Проект планировки и проект межевания территории улицы Ленина в городе Югорске					
Изм.	Кол.уч.	Лист	Фе.зон	Поиск.	Дата
Разработал	Иванова Ю.И.				
Проверил	Бейбус И.А.				
И. контроль	Русских Ю.В.				
Утвердил	Мусинев С.В.				
Основная часть проекта планировки территории				Статус	Лист
				ПП	2
				Листов	2
Чертеж границ зон планируемого размещения линейных объектов. Чертеж границ зон планируемого размещения линейных объектов, подлежащих реконструкции в связи с изменением их местоположения. М 1:2000				ООО "Терпланпроект"	