






**ПРОЕКТ ПЛАНИРОВКИ И ПРОЕКТ МЕЖЕВАНИЯ ТЕРРИТОРИИ  
УЛИЦ ЛЕСОЗАГОТОВИТЕЛЕЙ – ЖЕЛЕЗНОДОРОЖНАЯ В ГОРОДЕ ЮГОРСКЕ**

**ЧЕРТЕЖ ГРАНИЦ ЗОН ПЛАНИРУЕМОГО РАЗМЕЩЕНИЯ ЛИНЕЙНЫХ ОБЪЕКТОВ.  
ЧЕРТЕЖ ГРАНИЦ ЗОН ПЛАНИРУЕМОГО РАЗМЕЩЕНИЯ ЛИНЕЙНЫХ ОБЪЕКТОВ, ПОДЛЕЖАЩИХ РЕКОНСТРУКЦИИ  
В СВЯЗИ С ИЗМЕНЕНИЕМ ИХ МЕСТОПОЛОЖЕНИЯ. М 1:1000**

**УСЛОВНЫЕ ОБОЗНАЧЕНИЯ  
ГРАНИЦЫ**

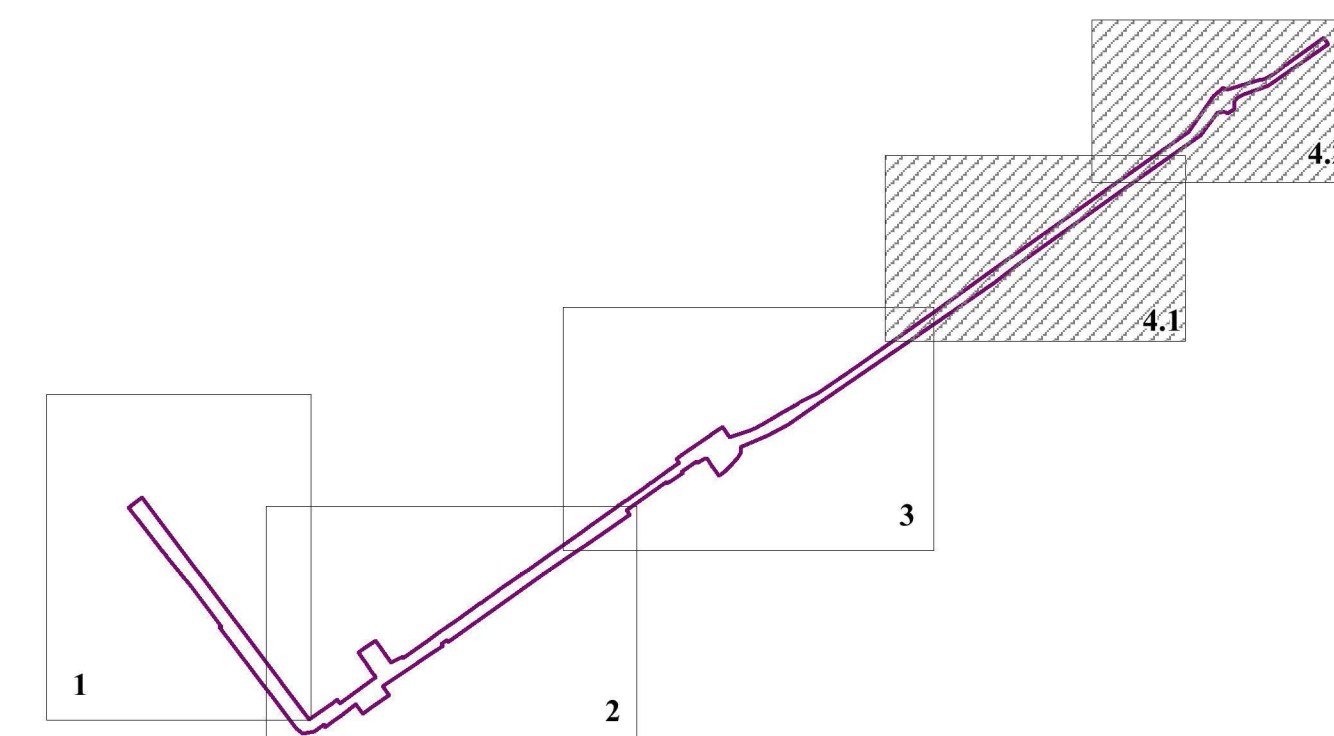
-  Границы территории, в отношении которой осуществляется подготовка проекта планировки
-  Границы зон планируемого размещения линейного объекта
-  Границы зон рекреационного назначения
-  Номера характерных точек границ зон планируемого размещения линейных объектов
-  Номера характерных точек границы зон рекреационного назначения

**ТРАНСПОРТНАЯ ИНФРАСТРУКТУРА**

-  Улично-дорожная сеть
-  Проезды



Схема расположения листов



Примечание:  
Границы зоны планируемого размещения линейных объектов,  
подлежащих реконструкции в связи с изменением их местоположения отсутствуют.

Изм.	Кол. уч.	Лист	Масш.	Полп.	Дата	Лист
						2.4

Результат 3. Материалы по обоснованию проекта планировки территории.  
Графическая часть. Чертеж границ зон планируемого размещения линейных объектов. Чертеж границ зон планируемого размещения линейных объектов, подлежащих реконструкции в связи с изменением их местоположения. М 1:1000