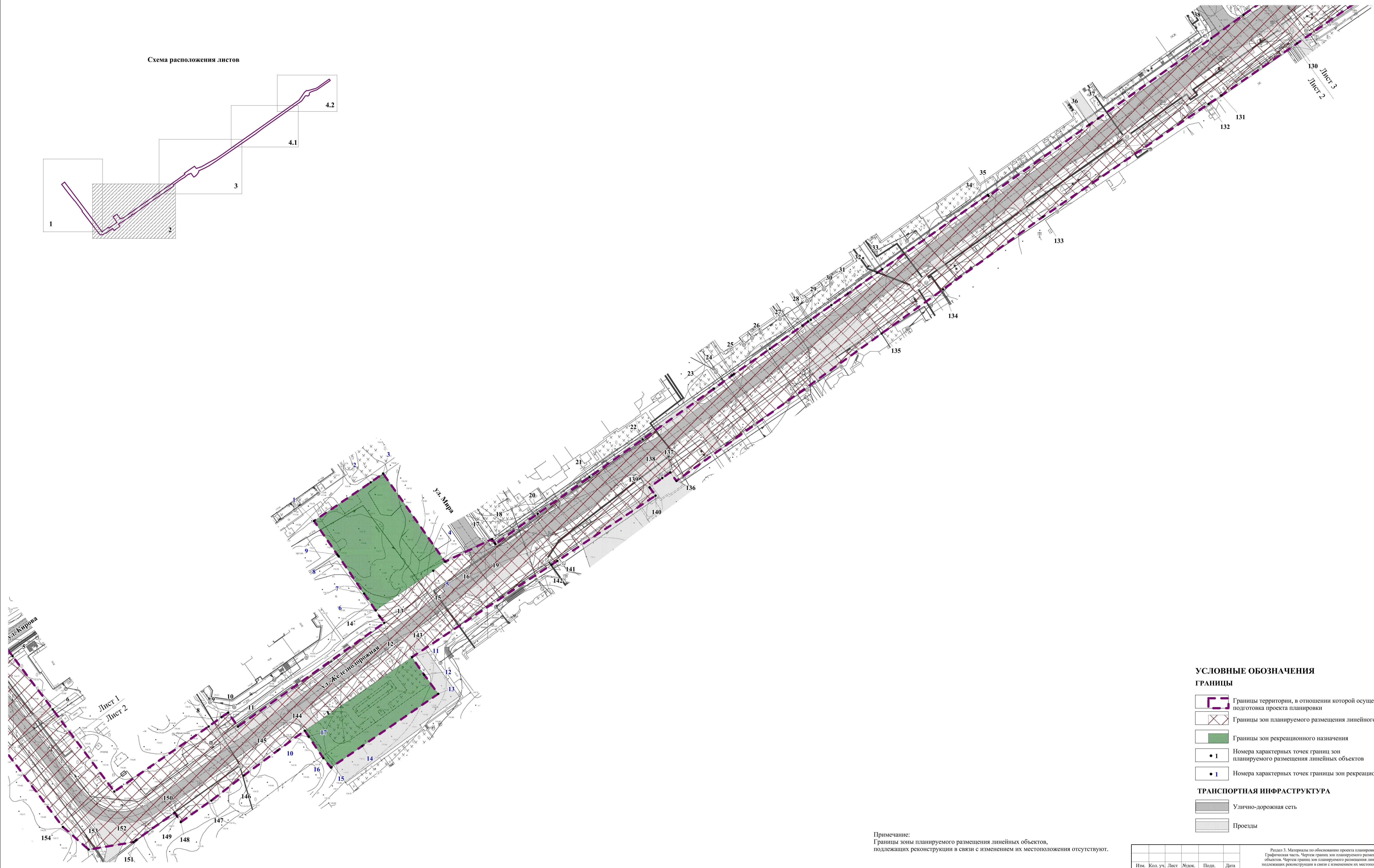
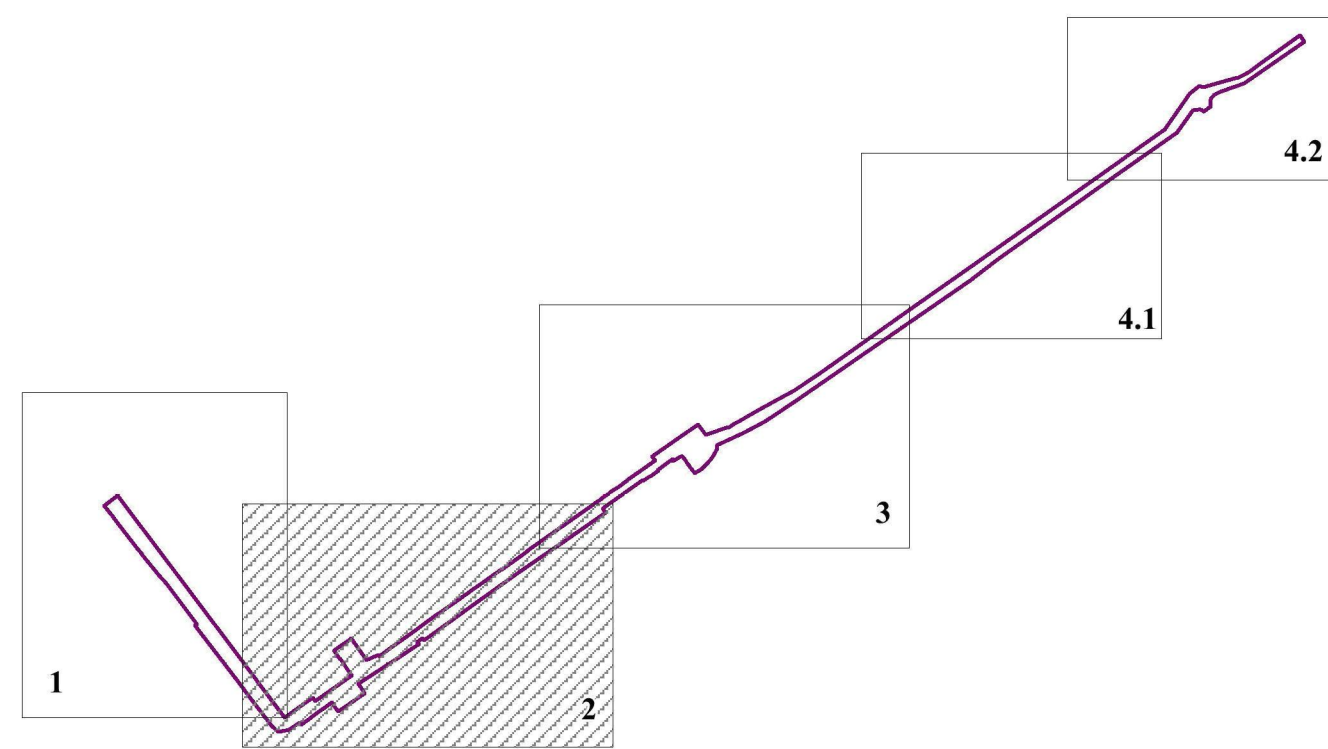







**ПРОЕКТ ПЛАНИРОВКИ И ПРОЕКТ МЕЖЕВАНИЯ ТЕРРИТОРИИ
УЛИЦ ЛЕСОЗАГОТОВИТЕЛЕЙ – ЖЕЛЕЗНОДОРОЖНАЯ В ГОРОДЕ ЮГОРСКЕ**

**ЧЕРТЕЖ ГРАНИЦ ЗОН ПЛАНИРУЕМОГО РАЗМЕЩЕНИЯ ЛИНЕЙНЫХ ОБЪЕКТОВ.
ЧЕРТЕЖ ГРАНИЦ ЗОН ПЛАНИРУЕМОГО РАЗМЕЩЕНИЯ ЛИНЕЙНЫХ ОБЪЕКТОВ, ПОДЛЕЖАЩИХ РЕКОНСТРУКЦИИ
В СВЯЗИ С ИЗМЕНЕНИЕМ ИХ МЕСТОПОЛОЖЕНИЯ. М 1:1000**



Схема расположения листов



**УСЛОВНЫЕ ОБОЗНАЧЕНИЯ
ГРАНИЦЫ**

-  Границы территории, в отношении которой осуществляется подготовка проекта планировки
-  Границы зон планируемого размещения линейного объекта
-  Границы зон рекреационного назначения
-  Номера характерных точек границ зон планируемого размещения линейных объектов
-  Номера характерных точек границы зон рекреационного назначения

ТРАНСПОРТНАЯ ИНФРАСТРУКТУРА

-  Улично-дорожная сеть
-  Проезды

Примечание:
Границы зоны планируемого размещения линейных объектов, подлежащих реконструкции в связи с изменением их местоположения отсутствуют.