
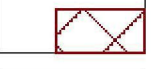
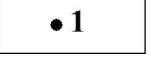





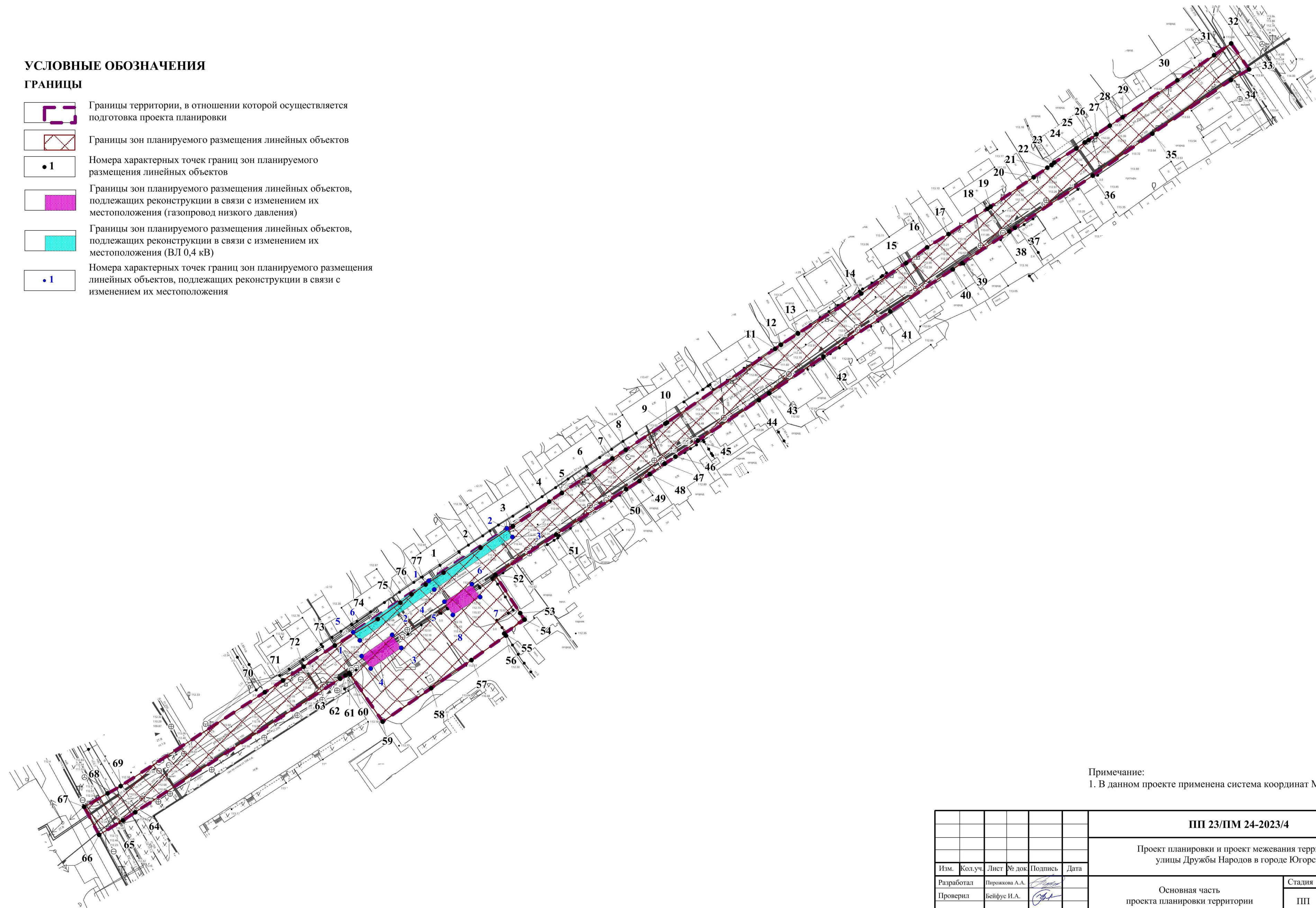
# ПРОЕКТ ПЛАНИРОВКИ И ПРОЕКТ МЕЖЕВАНИЯ ТЕРРИТОРИИ УЛИЦЫ ДРУЖБЫ НАРОДОВ В ГОРОДЕ ЮГОРСКЕ

ЧЕРТЕЖ ГРАНИЦ ЗОН ПЛАНИРУЕМОГО РАЗМЕЩЕНИЯ ЛИНЕЙНЫХ ОБЪЕКТОВ.  
 ЧЕРТЕЖ ГРАНИЦ ЗОН ПЛАНИРУЕМОГО РАЗМЕЩЕНИЯ ЛИНЕЙНЫХ ОБЪЕКТОВ, ПОДЛЕЖАЩИХ  
 РЕКОНСТРУКЦИИ В СВЯЗИ С ИЗМЕНЕНИЕМ ИХ МЕСТОПОЛОЖЕНИЯ. М 1:1000

## УСЛОВНЫЕ ОБОЗНАЧЕНИЯ

### ГРАНИЦЫ

-  Границы территории, в отношении которой осуществляется подготовка проекта планировки
-  Границы зон планируемого размещения линейных объектов
-  Номера характерных точек границ зон планируемого размещения линейных объектов
-  Границы зон планируемого размещения линейных объектов, подлежащих реконструкции в связи с изменением их местоположения (газопровод низкого давления)
-  Границы зон планируемого размещения линейных объектов, подлежащих реконструкции в связи с изменением их местоположения (ВЛ 0,4 кВ)
-  Номера характерных точек границ зон планируемого размещения линейных объектов, подлежащих реконструкции в связи с изменением их местоположения



Примечание:  
 1. В данном проекте применена система координат МСК-86, зона 1.

ПП 23/ПМ 24-2023/4					
Проект планировки и проект межевания территории улицы Дружбы Народов в городе Югорске					
Изм.	Кол.уч.	Лист	№ док.	Подпись	Дата
Разработал				Пирожкова А.А.	
Проверил				Бейфус И.А.	
Н. контроль				Русских Ю.В.	
Утвердил				Мусийвух С.В.	
Основная часть проекта планировки территории				Стадия	Лист
				ПП	2
				Листов	2
Чертеж границ зон планируемого размещения линейных объектов. Чертеж границ зон планируемого размещения линейных объектов, подлежащих реконструкции в связи с изменением их местоположения. М 1:1000				ООО "Терпланпроект"	