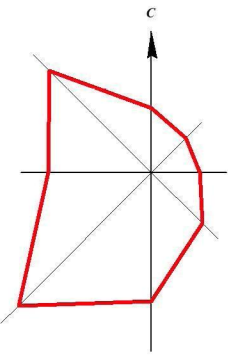


ПРОЕКТ ПЛАНИРОВКИ И ПРОЕКТ МЕЖЕВАНИЯ ТЕРРИТОРИИ УЛИЦ МАГИСТРАЛЬНАЯ –КИЕВСКАЯ –ТОЛСТОГО



**ЧЕРТЕЖ ГРАНИЦ ЗОН ПЛАНИРУЕМОГО РАЗМЕЩЕНИЯ ЛИНЕЙНЫХ ОБЪЕКТОВ.
 ЧЕРТЕЖ ГРАНИЦ ЗОН ПЛАНИРУЕМОГО РАЗМЕЩЕНИЯ ЛИНЕЙНЫХ ОБЪЕКТОВ, ПОДЛЕЖАЩИХ РЕКОНСТРУКЦИИ
 В СВЯЗИ С ИЗМЕНЕНИЕМ ИХ МЕСТОПОЛОЖЕНИЯ. М 1:1000**

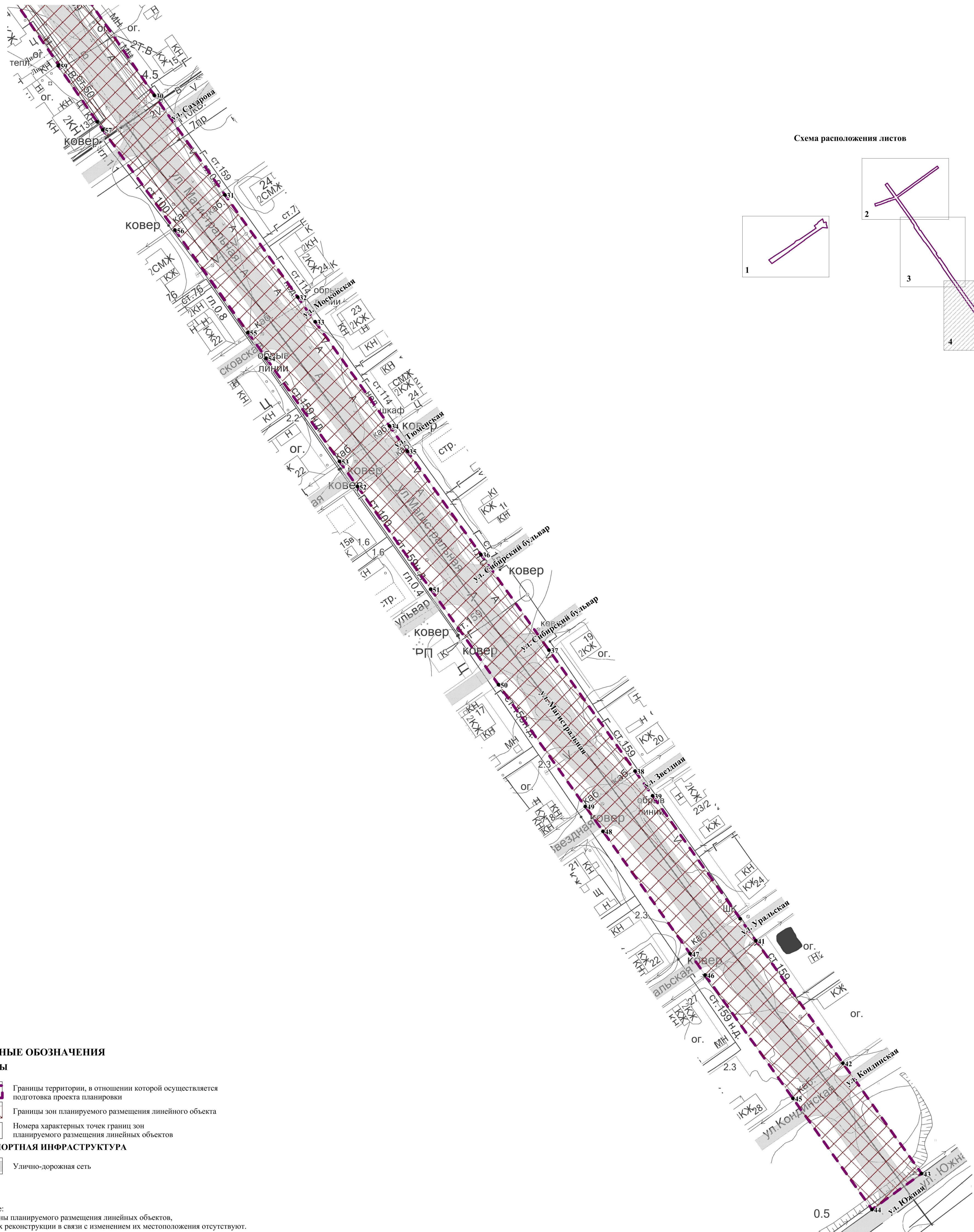
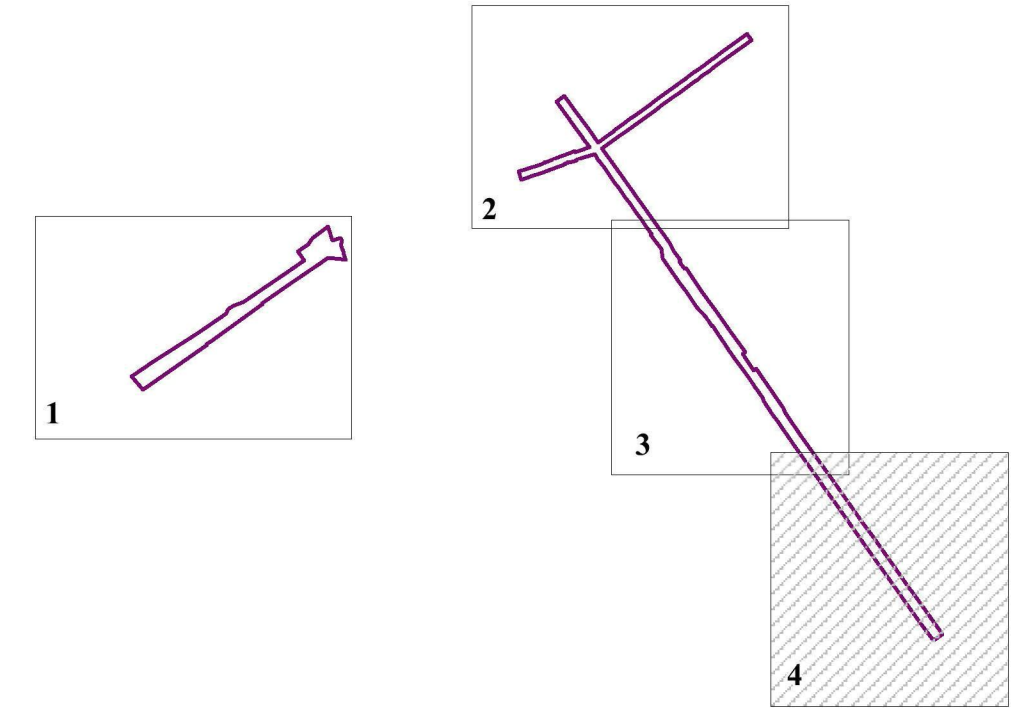

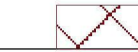



Схема расположения листов



УСЛОВНЫЕ ОБОЗНАЧЕНИЯ

ГРАНИЦЫ

-  Границы территории, в отношении которой осуществляется подготовка проекта планировки
-  Границы зон планируемого размещения линейного объекта
-  Номера характерных точек границ зон планируемого размещения линейных объектов

ТРАНСПОРТНАЯ ИНФРАСТРУКТУРА

-  Улично-дорожная сеть

Примечание:
 Границы зоны планируемого размещения линейных объектов, подлежащих реконструкции в связи с изменением их местоположения отсутствуют.