

СХЕМА

границ земельного участка

Разрешенное использование земельного участка: **социальное обслуживание**

Местоположение: Ханты-Мансийский автономный округ - Югра,
город Югорск, улица Мира, земельный участок 48

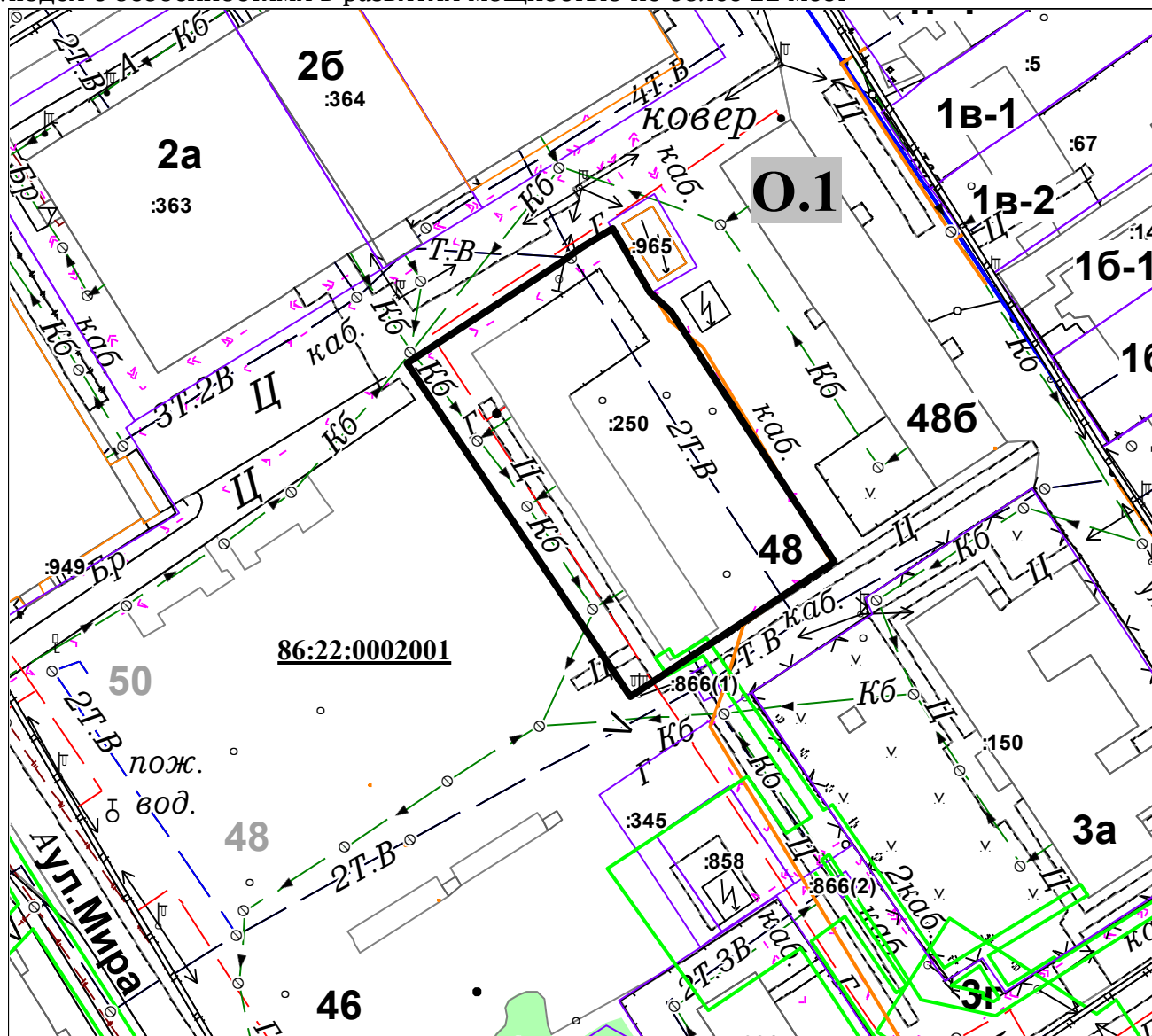
Площадь земельного участка 2 201 кв. метр

Кадастровый номер земельного участка: 86:22:0002001:250

Категория земель: **земли населенных пунктов**





Вид территориальной зоны: **Общественно – деловая многофункциональная зона
общегородского значения (код зоны – О.1)**

На земельном участке планируется размещение дома сопровождаемого проживания для людей с особенностями в развитии мощностью не более 22 мест



УСЛОВНЫЕ ОБОЗНАЧЕНИЯ

Масштаб 1:1000

-  границы земельного участка для размещения объекта социального обслуживания
-  смежные земельные участки
-  границы территориальных зон
-  код территориальной зоны