



АДМИНИСТРАЦИЯ ГОРОДА ЮГОРСКА
Ханты-Мансийского автономного округа-Югры

ПОСТАНОВЛЕНИЕ

от 15.11.2023

№ 1602-п

Об утверждении реестра мест (площадок)
накопления твердых коммунальных отходов
и схемы размещения мест (площадок)
накопления твердых коммунальных
отходов на территории города Югорска

В соответствии со статьей 13.4 Федерального закона от 24.06.1998 № 89-ФЗ «Об отходах производства и потребления», постановлением Правительства Российской Федерации от 31.08.2018 № 1039 «Об утверждении Правил обустройства мест (площадок) накопления твердых коммунальных отходов и ведения их реестра»:

1. Утвердить реестр мест (площадок) накопления твердых коммунальных отходов на территории города Югорска (приложение 1).
2. Утвердить схему размещения мест (площадок) накопления твердых коммунальных отходов на территории города Югорска» (приложение 2).
3. Утвердить форму заявки о согласовании создания места (площадки) накопления твердых коммунальных отходов на территории города Югорска (приложение 3).
4. Утвердить форму заявки о включении сведений о месте (площадке) накопления твердых коммунальных отходов в реестр накопления твердых коммунальных отходов на территории города Югорска (приложение 4).
5. Департаменту жилищно-коммунального и строительного комплекса администрации города Югорска обеспечить:

- ведение на бумажном носителе и в электронном виде реестра мест (площадок) накопления твердых коммунальных отходов на территории города Югорска;

- рассмотрение заявок о создании места (площадки) накопления твердых коммунальных отходов.

6. Признать утратившими силу следующие постановления администрации города Югорска:

- от 07.02.2019 № 289 «Об утверждении схемы размещения мест (площадок) накопления твердых коммунальных отходов на территории города Югорска»;

- от 28.05.2019 № 1138 «О внесении изменений в постановление администрации города Югорска от 07.02.2019 № 289 «Об утверждении схемы размещения мест (площадок) накопления твердых коммунальных отходов на территории города Югорска»;

- от 24.06.2019 № 1383 «О внесении изменений в постановление администрации города Югорска от 07.02.2019 № 289 «Об утверждении схемы размещения мест (площадок) накопления твердых коммунальных отходов на территории города Югорска»;

- от 04.07.2019 № 1490 «О внесении изменений в постановление администрации города Югорска от 07.02.2019 № 289 «Об утверждении схемы размещения мест (площадок) накопления твердых коммунальных отходов на территории города Югорска»;

- от 19.07.2019 № 1594 «О внесении изменений в постановление администрации города Югорска от 07.02.2019 № 289 «Об утверждении схемы размещения мест (площадок) накопления твердых коммунальных отходов на территории города Югорска»;

- от 26.07.2019 № 1655 «О внесении изменений в постановление администрации города Югорска от 07.02.2019 № 289 «Об утверждении схемы размещения мест (площадок) накопления твердых коммунальных отходов на территории города Югорска»;

- от 16.08.2019 № 1839 «О внесении изменений в постановление администрации города Югорска от 07.02.2019 № 289 «Об утверждении схемы размещения мест (площадок) накопления твердых коммунальных отходов на территории города Югорска»;

- от 03.09.2019 № 1950 «О внесении изменений в постановление администрации города Югорска от 07.02.2019 № 289 «Об утверждении схемы размещения мест (площадок) накопления твердых коммунальных отходов на территории города Югорска»;

- от 23.09.2019 № 2076 «О внесении изменений в постановление администрации города Югорска от 07.02.2019 № 289 «Об утверждении схемы размещения мест (площадок) накопления твердых коммунальных отходов на территории города Югорска»;

- от 07.10.2019 № 2151 «О внесении изменений в постановление администрации города Югорска от 07.02.2019 № 289 «Об утверждении схемы размещения мест (площадок) накопления твердых коммунальных отходов на территории города Югорска»;

- от 23.10.2019 № 2305 «О внесении изменений в постановление администрации города Югорска от 07.02.2019 № 289 «Об утверждении схемы размещения мест (площадок) накопления твердых коммунальных отходов на территории города Югорска»;

- от 15.11.2019 № 2461 «О внесении изменений в постановление администрации города Югорска от 07.02.2019 № 289 «Об утверждении схемы размещения мест (площадок) накопления твердых коммунальных отходов на территории города Югорска»;

- от 09.12.2019 № 2621 «О внесении изменений в постановление администрации города Югорска от 07.02.2019 № 289 «Об утверждении схемы размещения мест (площадок) накопления твердых коммунальных отходов на территории города Югорска»;

- от 30.12.2019 № 2858 «О внесении изменений в постановление администрации города Югорска от 07.02.2019 № 289 «Об утверждении схемы размещения мест (площадок) накопления твердых коммунальных отходов на территории города Югорска»;

- от 27.02.2020 № 337 «О внесении изменений в постановление администрации города Югорска от 07.02.2019 № 289 «Об утверждении схемы размещения мест (площадок) накопления твердых коммунальных отходов на территории города Югорска»;

- от 23.04.2020 № 586 «О внесении изменений в постановление администрации города Югорска от 07.02.2019 № 289 «Об утверждении схемы размещения мест (площадок) накопления твердых коммунальных отходов на территории города Югорска»;

- от 22.06.2020 № 810 «О внесении изменений в постановление администрации города Югорска от 07.02.2019 № 289 «Об утверждении схемы размещения мест (площадок) накопления твердых коммунальных отходов на территории города Югорска»;

- от 29.06.2020 № 842 «О внесении изменений в постановление администрации города Югорска от 07.02.2019 № 289 «Об утверждении

схемы размещения мест (площадок) накопления твердых коммунальных отходов на территории города Югорска»;

- от 30.06.2020 № 855 «О внесении изменений в постановление администрации города Югорска от 07.02.2019 № 289 «Об утверждении схемы размещения мест (площадок) накопления твердых коммунальных отходов на территории города Югорска»;

- от 20.07.2020 № 976 «О внесении изменений в постановление администрации города Югорска от 07.02.2019 № 289 «Об утверждении схемы размещения мест (площадок) накопления твердых коммунальных отходов на территории города Югорска»;

- от 22.07.2020 № 981 «О внесении изменений в постановление администрации города Югорска от 07.02.2019 № 289 «Об утверждении схемы размещения мест (площадок) накопления твердых коммунальных отходов на территории города Югорска»;

- от 13.08.2020 № 1101 «О внесении изменений в постановление администрации города Югорска от 07.02.2019 № 289 «Об утверждении схемы размещения мест (площадок) накопления твердых коммунальных отходов на территории города Югорска»;

- от 24.08.2020 № 1167 «О внесении изменений в постановление администрации города Югорска от 07.02.2019 № 289 «Об утверждении схемы размещения мест (площадок) накопления твердых коммунальных отходов на территории города Югорска»;

- от 03.09.2020 № 1245 «О внесении изменений в постановление администрации города Югорска от 07.02.2019 № 289 «Об утверждении схемы размещения мест (площадок) накопления твердых коммунальных отходов на территории города Югорска»;

- от 09.09.2020 № 1280 «О внесении изменений в постановление администрации города Югорска от 07.02.2019 № 289 «Об утверждении схемы размещения мест (площадок) накопления твердых коммунальных отходов на территории города Югорска»;

- 23.10.2020 № 1572 «О внесении изменений в постановление администрации города Югорска от 07.02.2019 № 289 «Об утверждении схемы размещения мест (площадок) накопления твердых коммунальных отходов на территории города Югорска»;

- от 28.10.2020 № 1594 «О внесении изменений в постановление администрации города Югорска от 07.02.2019 № 289 «Об утверждении схемы размещения мест (площадок) накопления твердых коммунальных отходов на территории города Югорска»;

- от 03.11.2020 № 1623 «О внесении изменений в постановление администрации города Югорска от 07.02.2019 № 289 «Об утверждении схемы размещения мест (площадок) накопления твердых коммунальных отходов на территории города Югорска»;

- от 19.11.2020 № 1707 «О внесении изменений в постановление администрации города Югорска от 07.02.2019 № 289 «Об утверждении схемы размещения мест (площадок) накопления твердых коммунальных отходов на территории города Югорска»;

- от 09.12.2020 № 1812 «О внесении изменений в постановление администрации города Югорска от 07.02.2019 № 289 «Об утверждении схемы размещения мест (площадок) накопления твердых коммунальных отходов на территории города Югорска»;

- от 23.12.2020 № 1945 «О внесении изменений в постановление администрации города Югорска от 07.02.2019 № 289 «Об утверждении схемы размещения мест (площадок) накопления твердых коммунальных отходов на территории города Югорска»;

- от 15.01.2021 № 8 «О внесении изменений в постановление администрации города Югорска от 07.02.2019 № 289 «Об утверждении схемы размещения мест (площадок) накопления твердых коммунальных отходов на территории города Югорска»;

- от 27.01.2021 № 62-п «О внесении изменений в постановление администрации города Югорска от 07.02.2019 № 289 «Об утверждении схемы размещения мест (площадок) накопления твердых коммунальных отходов на территории города Югорска»;

- от 09.02.2021 № 120-п «О внесении изменений в постановление администрации города Югорска от 07.02.2019 № 289 «Об утверждении схемы размещения мест (площадок) накопления твердых коммунальных отходов на территории города Югорска»;

- от 16.03.2021 № 310-п «О внесении изменений в постановление администрации города Югорска от 07.02.2019 № 289 «Об утверждении схемы размещения мест (площадок) накопления твердых коммунальных отходов на территории города Югорска»;

- от 23.03.2021 № 353-п «О внесении изменений в постановление администрации города Югорска от 07.02.2019 № 289 «Об утверждении схемы размещения мест (площадок) накопления твердых коммунальных отходов на территории города Югорска»;

- от 29.03.2021 № 411-п «О внесении изменений в постановление администрации города Югорска от 07.02.2019 № 289 «Об утверждении

схемы размещения мест (площадок) накопления твердых коммунальных отходов на территории города Югорска»;

- от 08.04.2021 № 490-п «О внесении изменений в постановление администрации города Югорска от 07.02.2019 № 289 «Об утверждении схемы размещения мест (площадок) накопления твердых коммунальных отходов на территории города Югорска»;

- от 14.05.2021 № 752-п «О внесении изменений в постановление администрации города Югорска от 07.02.2019 № 289 «Об утверждении схемы размещения мест (площадок) накопления твердых коммунальных отходов на территории города Югорска»;

- от 26.05.2021 № 876-п «О внесении изменений в постановление администрации города Югорска от 07.02.2019 № 289 «Об утверждении схемы размещения мест (площадок) накопления твердых коммунальных отходов на территории города Югорска»;

- от 01.06.2021 № 936-п «О внесении изменений в постановление администрации города Югорска от 07.02.2019 № 289 «Об утверждении схемы размещения мест (площадок) накопления твердых коммунальных отходов на территории города Югорска»;

- от 18.06.2021 № 1110-п «О внесении изменений в постановление администрации города Югорска от 07.02.2019 № 289 «Об утверждении схемы размещения мест (площадок) накопления твердых коммунальных отходов на территории города Югорска»;

- от 12.07.2021 № 1291-п «О внесении изменений в постановление администрации города Югорска от 07.02.2019 № 289 «Об утверждении схемы размещения мест (площадок) накопления твердых коммунальных отходов на территории города Югорска»;

- 15.07.2021 № 1314-п «О внесении изменений в постановление администрации города Югорска от 07.02.2019 № 289 «Об утверждении схемы размещения мест (площадок) накопления твердых коммунальных отходов на территории города Югорска»;

- от 13.09.2021 № 1704-п «О внесении изменений в постановление администрации города Югорска от 07.02.2019 № 289 «Об утверждении схемы размещения мест (площадок) накопления твердых коммунальных отходов на территории города Югорска»;

- от 08.11.2021 № 2106-п «О внесении изменений в постановление администрации города Югорска от 07.02.2019 № 289 «Об утверждении схемы размещения мест (площадок) накопления твердых коммунальных отходов на территории города Югорска»;

- от 18.11.2021 № 2209-п «О внесении изменений в постановление администрации города Югорска от 07.02.2019 № 289 «Об утверждении схемы размещения мест (площадок) накопления твердых коммунальных отходов на территории города Югорска»;

- от 03.12.2021 № 2291-п «О внесении изменений в постановление администрации города Югорска от 07.02.2019 № 289 «Об утверждении схемы размещения мест (площадок) накопления твердых коммунальных отходов на территории города Югорска»;

- от 14.12.2021 № 2383-п «О внесении изменений в постановление администрации города Югорска от 07.02.2019 № 289 «Об утверждении схемы размещения мест (площадок) накопления твердых коммунальных отходов на территории города Югорска»;

- от 28.12.2021 № 2546-п «О внесении изменений в постановление администрации города Югорска от 07.02.2019 № 289 «Об утверждении схемы размещения мест (площадок) накопления твердых коммунальных отходов на территории города Югорска»;

- от 19.01.2022 № 66-п «О внесении изменений в постановление администрации города Югорска от 07.02.2019 № 289 «Об утверждении схемы размещения мест (площадок) накопления твердых коммунальных отходов на территории города Югорска»;

- от 01.02.2022 № 157-п «О внесении изменений в постановление администрации города Югорска от 07.02.2019 № 289 «Об утверждении схемы размещения мест (площадок) накопления твердых коммунальных отходов на территории города Югорска»;

- от 18.03.2022 № 466-п «О внесении изменений в постановление администрации города Югорска от 07.02.2019 № 289 «Об утверждении схемы размещения мест (площадок) накопления твердых коммунальных отходов на территории города Югорска»;

- от 19.04.2022 № 750-п «О внесении изменений в постановление администрации города Югорска от 07.02.2019 № 289 «Об утверждении схемы размещения мест (площадок) накопления твердых коммунальных отходов на территории города Югорска»;

- от 31.05.2022 № 1095-п «О внесении изменений в постановление администрации города Югорска от 07.02.2019 № 289 «Об утверждении схемы размещения мест (площадок) накопления твердых коммунальных отходов на территории города Югорска»;

- от 15.06.2022 № 1253-п «О внесении изменений в постановление администрации города Югорска от 07.02.2019 № 289 «Об утверждении

- от 28.10.2022 № 2270-п «О внесении изменений в постановление администрации города Югорска от 07.02.2019 № 289 «Об утверждении схемы размещения мест (площадок) накопления твердых коммунальных отходов на территории города Югорска»;

- от 07.11.2022 № 2295-п «О внесении изменений в постановление администрации города Югорска от 07.02.2019 № 289 «Об утверждении схемы размещения мест (площадок) накопления твердых коммунальных отходов на территории города Югорска»;

- от 16.11.2022 № 2429-п «О внесении изменений в постановление администрации города Югорска от 07.02.2019 № 289 «Об утверждении схемы размещения мест (площадок) накопления твердых коммунальных отходов на территории города Югорска»;

- от 15.12.2022 № 2650-п «О внесении изменений в постановление администрации города Югорска от 07.02.2019 № 289 «Об утверждении схемы размещения мест (площадок) накопления твердых коммунальных отходов на территории города Югорска»;

- от 19.01.2023 № 54-п «О внесении изменений в постановление администрации города Югорска от 07.02.2019 № 289 «Об утверждении схемы размещения мест (площадок) накопления твердых коммунальных отходов на территории города Югорска»;

- от 26.01.2023 № 96-п «О внесении изменений в постановление администрации города Югорска от 07.02.2019 № 289 «Об утверждении схемы размещения мест (площадок) накопления твердых коммунальных отходов на территории города Югорска»;

- от 16.02.2023 № 203-п «О внесении изменений в постановление администрации города Югорска от 07.02.2019 № 289 «Об утверждении схемы размещения мест (площадок) накопления твердых коммунальных отходов на территории города Югорска»;

- от 28.03.2023 № 397-п «О внесении изменений в постановление администрации города Югорска от 07.02.2019 № 289 «Об утверждении схемы размещения мест (площадок) накопления твердых коммунальных отходов на территории города Югорска»;

- от 31.03.2023 № 417-п «О внесении изменений в постановление администрации города Югорска от 07.02.2019 № 289 «Об утверждении схемы размещения мест (площадок) накопления твердых коммунальных отходов на территории города Югорска»;

- от 17.04.2023 № 497-п «О внесении изменений в постановление администрации города Югорска от 07.02.2019 № 289 «Об утверждении


- от 28.09.2023 № 1317 «О внесении изменений в постановление администрации города Югорска от 07.02.2019 № 289 «Об утверждении схемы размещения мест (площадок) накопления твердых коммунальных отходов на территории города Югорска»;

- от 23.10.2023 № 1457-п «О внесении изменений в постановление администрации города Югорска от 07.02.2019 № 289 «Об утверждении схемы размещения мест (площадок) накопления твердых коммунальных отходов на территории города Югорска».

7. Разместить настоящее постановление на официальном сайте органов местного самоуправления города Югорска.

8. Контроль за выполнением постановления возложить на заместителя главы города – директора Департамента жилищно-коммунального и строительного комплекса администрации города Югорска Ефимова Р.А.

**Исполняющий
обязанности главы города
Югорска**



Л.И. Носкова

Приложение 1
к постановлению
администрации города Югорска
от 15.11.2023 № 1602-п

Реестр мест (площадок) накопления твердых коммунальных отходов на территории города Югорска

№	Данные о нахождении мест (площадок) накопления ТКО		Данные о технических характеристиках мест (площадок) накопления ТКО				О собственниках мест (площадок) накопления ТКО			Данные об источниках образования ТКО
	Адрес	Географические координаты (широта/долгота)	Используемое покрытие	Площадь/ кв.м	Количество размещенных контейнеров/ шт.	Объем установленных контейнеров куб. м	Полное наименование	ОГРН	Фактический адрес	Сведения об одном или нескольких объектах капитального строительства
1	Ханты-Мансийский автономный округ-Югра ¹ , город Югорск, ул. Кольцевая, 1г	61.326165/ 63.302524	бетонное	3457	34	1,1; 0,77	Муниципальное образование – город Югорск в лице Департамента муниципальной собственности и градостроительства администрации города Югорска	10586003139 14	ХМАО-Югра, город Югорск, ул. 40 лет Победы, 11	ул. Железнодорожная, 2;18, ул. Попова, 2д, ул. Торговая, 3а, ул. Калинина, 77ул. Труда, 38, ул. Кирова, 2, мкр. Югорск-2, 38, ул. Попова, 2г, ул. Гастелло, 256, 27/1, 31, вл. 31А, 39; ул. Кольцевая, 1б, 1д, 3, 7; ул. Мира, 81
2	ХМАО-Югра, город Югорск, ул. Газовиков-Промышленная	61.307470/ 63.338418	Щебеночное покрытие	1454	16	1,1	Муниципальное образование – город Югорск, в лице Департамента муниципальной собственности и градостроительства администрации город Югорска	10586003139 14	ХМАО-Югра, город Югорск, ул. 40 лет Победы, 11	ул. Промышленная, 1, 2б-13, 3а, 3б, 3е, 5д, 9, 14, 16; ул. Вавилова, 3; ул. Толстого, 1; ул. Декабристов, 24; ул. Южная, 12, 18; ул. Торговая, гараж1/1
3	ХМАО-Югра, город Югорск, мкр. Югорск-2, 6	61.274001/ 63.154234	Бетонные плиты	18	4	1,1	Муниципальное образование – город Югорск, в лице Департамента муниципальной собственности и градостроительства администрации город Югорска	10586003139 14	ХМАО-Югра, город Югорск, ул. 40 лет Победы, 11	мкр. Югорск-2, 6, 7; 14; 28, мкр. Югорск-2, ул. Армавирская, 1, 3, 9, 11, 13, 22
4	ХМАО-Югра, город Югорск, мкр. Югорск-2, в 8	61.272569/ 63.152441	Бетонные плиты	12	3	1,1	Муниципальное образование – город Югорск, в лице Департамента муниципальной собственности и градостроительства администрации город Югорска	10586003139 14	ХМАО-Югра, город Югорск, ул. 40 лет Победы, 11	мкр. Югорск-2, 8, 9, мкр. Югорск-2, ул. Ставропольская, 2, 4, 6, 10, 14, 16
5	ХМАО-Югра, город Югорск, мкр. Югорск-2, 20	61.274031/ 63.149971	Бетонные плиты	36	6	1,1	Муниципальное образование – город Югорск, в лице Департамента муниципальной	10586003139 14	ХМАО-Югра, город Югорск, ул. 40 лет Победы, 11	мкр. Югорск-2, 11, 15, 20, 21а

¹ далее по тексту приложения 1- ХМАО-Югра

№	Данные о нахождении мест (площадок) накопления ТКО		Данные о технических характеристиках мест (площадок) накопления ТКО				О собственниках мест (площадок) накопления ТКО			Данные об источниках образования ТКО
	Адрес	Географические координаты (широта/долгота)	Используемое покрытие	Площадь/ кв.м	Количество размещенных контейнеров/ шт.	Объем установленны х контейнеров куб. м	Полное наименование	ОГРН	Фактический адрес	Сведения об одном или нескольких объектах капитального строительства
6	ХМАО-Югра, город Югорск, мкр. Югорск-2, 3	61.276883/ 63.151507	Бетонные плиты	30	7	1,1	Муниципальное образование – город Югорск в лице Департамента муниципальной собственности и градостроительства администрации город Югорска	10586003139 14	ХМАО-Югра, город Югорск, ул. 40 лет Победы, 11	мкр. Югорск-2, 1-5; 38, 39
7	ХМАО-Югра, город Югорск, ул. Попова	61.18422/ 63.18121	Асфальтобетонное покрытие	40	4	1,1	Муниципальное образование – город Югорск, в лице Департамента муниципальной собственности и градостроительства администрации город Югорска	10586003139 14	ХМАО-Югра, город Югорск, ул. 40 лет Победы, 11	городское кладбище
8	ХМАО-Югра, город Югорск, 391 км автодороги регионального значения «Югра» (Югорск – пгт Пионерский)	61.304011/ 63.285338	Асфальтобетонное покрытие	18	3	1,1	Муниципальное образование – город Югорск, в лице Департамента муниципальной собственности и градостроительства администрации город Югорска	10586003139 14	ХМАО-Югра, город Югорск, ул. 40 лет Победы, 11	городское кладбище
9	ХМАО-Югра, город Югорск, 391 км автодороги регионального значения «Югра» (Югорск – пгт Пионерский)	61.308435/ 63.290178	Асфальтобетонное покрытие	40	8	1,1	Муниципальное образование – город Югорск, в лице Департамента муниципальной собственности и градостроительства администрации город Югорска	10586003139 14	ХМАО-Югра, город Югорск, ул. 40 лет Победы, 11	городское кладбище
10	ХМАО-Югра, город Югорск, ул. Железнодорожная, 14/3, корпус 1	61.312287/ 63.335667	Бетонное покрытие	15	2	1,1	Общество с ограниченной ответственностью «Пассажи»;	10286018462 61	ХМАО-Югра, город Югорск, ул. Железнодорожная, 14/3, корпус 1	ул. Железнодорожная, 14/3, корпус 1
11	ХМАО-Югра, город Югорск, ул. Чкалова, 1, корпус 2	61.302877/ 63.360645	Бетонное	12	1	1,1	Муниципальное автономное дошкольное образовательное учреждение «Детский сад общеразвивающего вида «Гусельки»	10386003004 52	ХМАО-Югра, город Югорск, ул. Чкалова, 1	ул. Чкалова, 1, корпус 2
12	ХМАО-Югра, город Югорск, ул. Менделеева, 63, корпус 2	61.314780/ 63.373144	Асфальтобетонное	12	1	1,1	Муниципальное автономное дошкольное образовательное учреждение «Детский сад общеразвивающего вида «Гусельки»	10386003004 52	ХМАО-Югра, город Югорск, ул. Менделеева, 63	ул. Менделеева, 63, корпус 2
13	ХМАО-Югра, город Югорск, ул. Промышленная, 21 а	61.301011/ 63.320922	бетонное	10	1	1,1	Общество с ограниченной ответственностью «Газпром трансгаз Югорск»	10286018439 18	ХМАО-Югра, город Югорск, ул. Мира, 15	ул. Промышленная, 21 а
14	ХМАО-Югра, город Югорск, ул. Ленина, 15	61.315023/ 63.324163	бетонное	30	4	1,1	Муниципальное автономное учреждение «Городское лесничество»	10686220122 71	ХМАО-Югра, город Югорск, ул. Мира, д. 576	ул. Ленина, 15

№	Данные о нахождении мест (площадок) накопления ТКО		Данные о технических характеристиках мест (площадок) накопления ТКО				О собственниках мест (площадок) накопления ТКО			Данные об источниках образования ТКО
	Адрес	Географические координаты (широта/долгота)	Используемое покрытие	Площадь/ кв.м	Количество размещенных контейнеров/ шт.	Объем установленны х контейнеров куб. м	Полное наименование	ОГРН	Фактический адрес	Сведения об одном или нескольких объектах капитального строительства
15	ХМАО-Югра, город Югорск, ул. Валентины Лопатиной, 4, корпус 2	61.328818/ 63.320922	бетонное	10	1	1,1	Муниципальное автономное дошкольное образовательное учреждение «Детский сад комбинированного вида «Радуга»	10286018450 07	ХМАО-Югра, город Югорск, ул. Валентины Лопатиной, д. 4 (корпус 2)	ул. Валентины Лопатиной, 4, корпус 2
16	ХМАО-Югра, город Югорск, ул. Мира, 18/4, корпус 1	61.313498/ 63.329222	бетонное	10	1	1,1	Муниципальное автономное дошкольное образовательное учреждение «Детский сад комбинированного вида «Радуга»	10286018450 07	ХМАО-Югра, город Югорск, ул. Мира, 18/4, корпус 1	ул. Мира, 18/4, корпус 1
17	ХМАО-Югра, город Югорск, ул. Гастелло, 40	61.342805 63.295994	асфальтовое	5	1	1,1	Федеральное государственное унитарное предприятие «Российская телевизионная и радиовещательная сеть» филиал «Урало-Сибирский региональный центр»	10277394560 84	город Тюмень, ул. Пермякова, д. 3а	ул. Гастелло, 40
18	ХМАО-Югра, город Югорск, ул. Агиришская, 19	61.332837/ 63.323368	бетонное	5	1	1,1	ООО «Торгсервис»	11472320108 59	город Тюмень, ул. Тимирязева, д. 9, оф. 104	ул. Агиришская, 19
19	ХМАО-Югра, город Югорск, ул. Октябрьская, 2	61.316688/ 63.342047	асфальтобетонное	250	12	1,1	Индивидуальный предприниматель Осадчук Ирина Владимировна	31686170010 5818	ХМАО-Югра, город Югорск, ул. Октябрьская, д. 2	ул. Октябрьская, 2
20	ХМАО-Югра, город Югорск, ул. Ленина, 16	61.313981/ 63.330899	асфальтовое	4	2	1,1	ООО «Газпром трансгаз Югорск» Учебно – производственный центр	10286018439 18	ХМАО-Югра, город Югорск, ул. Ленина, 16	ул. Ленина, 16
21	ХМАО-Югра, город Югорск, ул. Геологов, 9а	61.309517/ 63.319552	асфальтовое	4	2	1,1	ООО «Газпром трансгаз Югорск», Учебно – производственный центр	10286018439 18	ХМАО-Югра, город Югорск, ул. Ленина, 16	ул. Геологов, 9а
22	ХМАО-Югра, город Югорск, ул. Геологов, 15а	61.182249/ 63.194141	бетонное	67	1	1,1	ООО «Газпром трансгаз Югорск» Югорское управление материально – технического снабжения и комплектации	10286018439 18	ХМАО-Югра, город Югорск, ул. Геологов, 15А	ул. Геологов, 15а
23	ХМАО-Югра, город Югорск, в районе здания 1г по ул. Попова	61.182570/ 63.183376	бетонное	67	1	1,1	Общество с ограниченной ответственностью «Газпром трансгаз Югорск» Югорское управление материально – технического снабжения и комплектации	10286018439 18	ХМАО-Югра, город Югорск, ул. Геологов, 15А	ул. Попова, 1г
24	ХМАО-Югра, город Югорск, ул. Промышленная, 21а	61°30'1.893"/ 63°31'5.182"	бетонное	9,7	1	1,1	Общество с ограниченной ответственностью «Газпром трансгаз Югорск» Югорское управление аварийно – восстановительных работ	10286018439 18	ХМАО-Югра, город Югорск, ул. Промышленная, 21А	ул. Промышленная, 21а
25	ХМАО-Югра, город Югорск, ул. Геологов, 5	61.182531/ 63.195156	бетонное	25,6	1	1,1	Общество с ограниченной ответственностью «Газпром трансгаз Югорск» (филиал Югорское управление аварийно – восстановительных работ)	10286018439 18	ХМАО-Югра, город Югорск, ул. Мира, д. 15	ул. Геологов, 5
26	ХМАО-Югра, город Югорск, ул. Промышленная, 21а	61.30134/ 63.320385	бетонное	8	2	0,75	Общество с ограниченной ответственностью «Газпром трансгаз Югорск» Управление по	10286018439 18	ХМАО-Югра, город Югорск, ул. Гастелло, 24	ул. Промышленная, 21а

№	Данные о нахождении мест (площадок) накопления ТКО		Данные о технических характеристиках мест (площадок) накопления ТКО				О собственниках мест (площадок) накопления ТКО			Данные об источниках образования ТКО
	Адрес	Географические координаты (широта/долгота)	Используемое покрытие	Площадь/ кв.м	Количество размещенных контейнеров/ шт.	Объем установленных контейнеров куб. м	Полное наименование	ОГРН	Фактический адрес	Сведения об одном или нескольких объектах капитального строительства
							эксплуатации зданий и сооружений			
27	ХМАО-Югра, город Югорск, ул. Гастелло, 12	61.31375/ 63.307817	асфальтовое	4	1	1,1	Общество с ограниченной ответственностью «Газпром трансгаз Югорск» Управление по эксплуатации зданий и сооружений	10286018439 18	ХМАО-Югра, город Югорск, ул. Гастелло, 24	ул. Гастелло, 12
28	ХМАО-Югра, город Югорск, ул. Гастелло, 22	61.318652/ 63.303182	асфальтовое	8	1	1,1	Общество с ограниченной ответственностью «Газпром трансгаз Югорск» Управление по эксплуатации зданий и сооружений	10286018439 18	ХМАО-Югра, город Югорск, ул. Гастелло, 24	ул. Гастелло, 22
29	ХМАО-Югра, город Югорск, ул. Гастелло, 24	61.320876/ 63.300245	бетонное	8	1	1,1	Общество с ограниченной ответственностью «Газпром трансгаз Югорск» Управление по эксплуатации зданий и сооружений	10286018439 18	ХМАО-Югра, город Югорск, ул. Гастелло, 24	ул. Гастелло, 24
30	ХМАО-Югра, город Югорск, ул. Промышленная, 8	61,1752/ 63,19315	бетонное	16	2	1,1	Общество с ограниченной ответственностью «Газпром трансгаз Югорск» Югорское управление технологического транспорта и специальной техники	10286018439 18	ХМАО-Югра, город Югорск, ул. Промышленная, 8	ул. Промышленная, 8
31	ХМАО-Югра, город Югорск, ул. Мира, 15	61.3136/ 63.3205	бетонное	12	3	1,1	Общество с ограниченной ответственностью «Газпром трансгаз Югорск»	10286018439 18	ХМАО-Югра, город Югорск, ул. Мира, 15	ул. Мира, 15
32	ХМАО-Югра, город Югорск, ул. Спортивная, 29	61.321933/ 63.317259	бетонное	12,8	1	1,1	Федеряев Эдуард Владиславович	31186222060 0071	ХМАО-Югра, город Югорск, ул. Спортивная, 29	ул. Спортивная, 29
33	ХМАО-Югра, город Югорск, ул. Газовиков 2г	61.308847/ 63.343148	бетонное	6	1	1,1	Общество с ограниченной ответственностью «Агроторг»	10278092377 96	город Екатеринбург, ул. Опалихинская, д. 27	ул. Газовиков 2г
34	ХМАО-Югра, город Югорск, ул. Железнодорожная, 14/3 корпус 2	61.311282/ 63.335362	бетонное	6	1	1,1	Общество с ограниченной ответственностью «Агроторг»	10278092377 96	город Екатеринбург, ул. Опалихинская, д. 27	ул. Железнодорожная, 14/3 корпус 2
35	ХМАО-Югра, город Югорск, ул. Спортивная, 3	61.314977/ 63.326240	асфальтовое	6	1	1,1	Общество с ограниченной ответственностью «Агроторг»	10278092377 96	город Екатеринбург, ул. Опалихинская, д. 27	ул. Спортивная, 3
36	ХМАО-Югра, город Югорск, ул. Октябрьская, 2	61.316520/ 63.341967	асфальтовое	6	2	0,75	Общество с ограниченной ответственностью «Агроторг»	10278092377 96	город Екатеринбург, ул. Опалихинская, д. 27	ул. Октябрьская, 2
37	ХМАО-Югра, город Югорск, ул. Монтажников, 4а	61.321223/ 63.315572	бетонное	6	1	1,1	Общество с ограниченной ответственностью «Агроторг»	10278092377 96	город Екатеринбург, ул. Опалихинская, д. 27	ул. Монтажников, 4а
38	ХМАО-Югра, город Югорск, ул. Агиришская, 13	61.331431/ 63.325558	бетонное	6	1	0,75	Общество с ограниченной ответственностью «Агроторг»	10278092377 96	город Екатеринбург, ул. Опалихинская, д. 27	ул. Агиришская, 13
39	ХМАО-Югра, город Югорск, 8-й км	61°23'55,6"/ 63°20'45,4"	бетонное	12	4	0,75	Общество с ограниченной ответственностью «Газпром	10286018439 18	ХМАО-Югра, город Югорск, ул. Мира, 15	8-й км автодороги Югорск – Агириш КС «Ужгородская»

№	Данные о нахождении мест (площадок) накопления ТКО		Данные о технических характеристиках мест (площадок) накопления ТКО				О собственниках мест (площадок) накопления ТКО			Данные об источниках образования ТКО
	Адрес	Географические координаты (широта/долгота)	Используемое покрытие	Площадь/ кв.м	Количество размещенных контейнеров/ шт.	Объем установленных контейнеров куб. м	Полное наименование	ОГРН	Фактический адрес	Сведения об одном или нескольких объектах капитального строительства
	автодороги Югорск – Агириш КС «Ужгородская»						трансгаз Югорск» филиал Комсомольское линейное производственное управление магистральных газопроводов			
40	ХМАО-Югра, город Югорск, 2-й км автодороги Югорск – Агириш ГРС Советская	61°21'15,3"/ 63°19'12,3"	бетонное	4	1	0,7	Общество с ограниченной ответственностью «Газпром трансгаз Югорск» филиал Комсомольское линейное производственное управление магистральных газопроводов	10286018439 18	ХМАО-Югра, город Югорск, ул. Мира, 15	2-й км автодороги Югорск – Агириш ГРС Советская
41	ХМАО-Югра, город Югорск, ул. Гастелло, 32	61°20'23,7"/ 63°18'01,9"	бетонное	14	2	1,1	Общество с ограниченной ответственностью «Газпром трансгаз Югорск» филиал Комсомольское линейное производственное управление магистральных газопроводов	10286018439 18	ХМАО-Югра, город Югорск, ул. Мира, 15	ул. Гастелло, 32
42	ХМАО-Югра, город Югорск, ул. Гастелло, 32	61°20'17,2"/ 63°17'35,6"	бетонное	14	3	1,1	Общество с ограниченной ответственностью «Газпром трансгаз Югорск» филиал Комсомольское линейное производственное управление магистральных газопроводов	10286018439 18	ХМАО-Югра, город Югорск, ул. Мира, 15	ул. Гастелло, 32
43	ХМАО-Югра, город Югорск, ул. Попова, 1	61°18'38,3"/ 63°17'59"	бетонное	3	1	1,1	Общество с ограниченной ответственностью «Газпром трансгаз Югорск» филиал Комсомольское линейное производственное управление магистральных газопроводов	10286018439 18	ХМАО-Югра, город Югорск, ул. Мира, 15	ул. Попова, 1
44	ХМАО-Югра, город Югорск, ул. Попова, 14	61.312081/ 63.316131	бетонное	8	2	1,1	Общество с ограниченной ответственностью «Газпром трансгаз Югорск» Управление организации восстановления основных фондов	10286018439 18	ХМАО-Югра, город Югорск, ул. Мира, 15	ул. Попова, 14
45	ХМАО-Югра, город Югорск, ул. Пионерская, 11	61°19'9"/ 63°16'41"	бетонное	8	1	1,1	Общество с ограниченной ответственностью «Газпром трансгаз Югорск» Культурно – спортивный комплекс «НОРД»	10286018439 18	ХМАО-Югра, город Югорск, ул. Мира, д. 15	ул. Пионерская, 11
46	ХМАО-Югра, город Югорск, ул. Гастелло, 22	61°19'5"/ 63°18'19"	бетонное	8	1	1,1	Общество с ограниченной ответственностью «Газпром трансгаз Югорск» Культурно – спортивный комплекс «НОРД»	10286018439 18	ХМАО-Югра, город Югорск, ул. Железнодорожная, 29 «А»	ул. Гастелло, 22
47	ХМАО-Югра, город Югорск, ул. Титова, 4а	61°18'47"/ 63°18'43"	бетонное	8	1	1,1	Общество с ограниченной ответственностью «Газпром трансгаз Югорск»	10286018439 18	ХМАО-Югра, город Югорск, ул. Мира, д. 15	ул. Титова, 4а
48	ХМАО-Югра, город Югорск, ул. Промышленная, 11	61.305400/ 63.327285	асфальтовое	9	1	1,1	Общество с ограниченной ответственностью Газпром трансгаз Югорск»	10286018439 18	ХМАО-Югра, город Югорск, ул. Мира, 15	ул. Промышленная, 11
49	ХМАО-Югра, город Югорск, ул. Гастелло, 12	61.313911/ 63.308040	бетонное	2	1	1,1	Общество с ограниченной ответственностью Газпром трансгаз Югорск»	10286018439 18	ХМАО-Югра, город Югорск, ул. Мира, 15	ул. Гастелло, 12

№	Данные о нахождении мест (площадок) накопления ТКО		Данные о технических характеристиках мест (площадок) накопления ТКО				О собственниках мест (площадок) накопления ТКО			Данные об источниках образования ТКО
	Адрес	Географические координаты (широта/долгота)	Используемое покрытие	Площадь/ кв.м	Количество размещенных контейнеров/ шт.	Объем установленны х контейнеров куб. м	Полное наименование	ОГРН	Фактический адрес	Сведения об одном или нескольких объектах капитального строительства
50	ХМАО-Югра, город Югорск, ул. Промышленная, 25а	61.302088/ 63.320721	бетонное	6	1	0,75	Общество с ограниченной ответственностью Газпром трансгаз Югорск»	10286018439 18	ХМАО-Югра, город Югорск, ул. Мира, 15	ул. Промышленная, 25а
51	ХМАО-Югра, город Югорск, ул. Арантурская, 2/4	61°17'41"/ 63°20'41"	бетонное	4,5	1	1,1	Общество с ограниченной ответственностью Газпром трансгаз Югорск»	10286018439 18	ХМАО-Югра, город Югорск, ул. Мира, 15	ул. Арантурская, 2/4
52	ХМАО-Югра, город Югорск, ул. Гастелло, 34	61°20'43.18"/ 63°18'2"	бетонное	12	1	1,1	Общество с ограниченной ответственностью Газпром трансгаз Югорск»	10286018439 18	ХМАО-Югра, город Югорск, ул. Мира, 15	ул. Гастелло, 34
53	ХМАО-Югра, город Югорск, ул. Промышленная, 4	61°17'57"/ 63°19'59"	бетонное	4,5	1	1,1	Общество с ограниченной ответственностью Газпром трансгаз Югорск»	10286018439 18	ХМАО-Югра, город Югорск, ул. Мира, 15	ул. Промышленная, 4
54	ХМАО-Югра, город Югорск, ул. Гастелло, 30а	61°17'41.24"/ 63°20'40.25"	бетонное	4	1	0,75	Общество с ограниченной ответственностью Газпром трансгаз Югорск»	10286018439 18	ХМАО-Югра, город Югорск, ул. Мира, 15	ул. Гастелло, 30а
55	ХМАО-Югра, город Югорск, ул. Торговая, 17	61.321980/ 63.338997	асфальтовое	4	2	1,1	Общество с ограниченной ответственностью «РИТЭЙЛ»	11966580429 65	ХМАО-Югра, город Югорск, ул. Торговая, д. 17	ул. Торговая, 17
56	ХМАО-Югра, город Югорск, ул. Кирова, д. 7	61°18'37"/ 63°19'28"	бетонное	8	1	1,1	Общество с ограниченной ответственностью Газпром трансгаз Югорск»	10286018439 18	ХМАО-Югра, город Югорск, ул. Мира, д.15	ул. Кирова, д. 7
57	ХМАО-Югра, город Югорск, ул. Торговая, 17	61.321980/ 63.338997	бетонное	4	1	1,1	Индивидуальный предприниматель Шпарчинский Юрий Леонидович	31086223290 0031	ХМАО-Югра, город Югорск, ул. Торговая, 17	ул. Торговая, 17
58	ХМАО-Югра, город Югорск, ул. Студенческая, 35	61.314917 / 63.331964	бетонное	22,5	2	1,1	Муниципальное бюджетное учреждение спортивная школа олимпийского резерва «Центр Югорского спорта»	10286018467 89	ХМАО-Югра, город Югорск, ул. Студенческая, д. 35	ул. Студенческая, 35, ул. Заводская, 45
59	ХМАО-Югра, город Югорск, ул. Никольская, 7а	61.307325/ 63.346324	бетонное	11	2	0,7	Муниципальное бюджетное учреждение дополнительного образования «Детская школа искусств города Югорска»	10286018478 67	ХМАО-Югра, город Югорск, ул. Никольская, д. 7А	ул. Никольская, 7а
60	ХМАО-Югра, город Югорск, ул. Железнодорожная, 59	61.315222/ 63.347387	бетонное	6	2	0,75	Обособленное подразделение акционерного общества «ДМС Омский»	10755430087 71	город Омск, ул. 10 лет Октября, д. 219	ул. Железнодорожная, 59
61	ХМАО-Югра, город Югорск, ул. Торговая, 1	61.315222 / 63.347387	бетонное	6	2	1,1	Акционерное общество «Тандер»	10223015985 49	Свердловская область, город Нижний Тагил, улица Ленина, дом № 17А	ул. Торговая, 1
62	ХМАО-Югра, город Югорск, ул. Ленина, 2	61.315702/ 63.345077	бетонное	6	2	1,1	Акционерное общество «Тандер»	10223015985 49	Свердловская область, город Нижний Тагил, улица Ленина, дом № 17А	ул. Ленина, 2
63	ХМАО-Югра, город Югорск, ул. Попова, 1	61.310515 / 63.317481	бетонное	15	1	1,1	Общество с ограниченной ответственностью «Запсибгазторг»	10272007978 21	ХМАО-Югра, город Югорск, ул. Попова, 1	ул. Попова, 1
64	ХМАО-Югра, город Югорск, ул. Попова, 2л	61.30914/ 63.308999	бетонное	6	1	1,1	Индивидуальный предприниматель Кобец Денис Александрович,	30966323230 0046	ХМАО-Югра, город Югорск, ул. Попова, 2Л	ул. Попова, 2л

№	Данные о нахождении мест (площадок) накопления ТКО		Данные о технических характеристиках мест (площадок) накопления ТКО				О собственниках мест (площадок) накопления ТКО			Данные об источниках образования ТКО
	Адрес	Географические координаты (широта/долгота)	Используемое покрытие	Площадь/ кв.м	Количество размещенных контейнеров/ шт.	Объем установленны х контейнеров куб. м	Полное наименование	ОГРН	Фактический адрес	Сведения об одном или нескольких объектах капитального строительства
65	ХМАО-Югра, город Югорск, в районе домов 5 по ул. Газовиков, 10 по ул. Свердлова	61.307597/ 63.344837	бетонное	24	4	1,1	Муниципальное образование – город Югорск, в лице Департамента муниципальной собственности и градостроительства администрации города Югорска,	10586003139 14	ХМАО-Югра, город Югорск, ул. 40 лет Победы, 11	ул. Никольская 1, 1а, 3, 5, 5а, 7, 7а, 9, 9а; ул. Газовиков, 3- 6; 8, 15; ул. Свердлова, 8, корп. 2
66	ХМАО-Югра, город Югорск, в районе домов 5 по ул. Газовиков, 10 по ул. Свердлова	61.307597/ 63.344837	бетонное	24	4	1,1	Муниципальное образование – город Югорск, в лице Департамента муниципальной собственности и градостроительства администрации города Югорска,	10586003139 14	ХМАО-Югра, город Югорск, ул. 40 лет Победы, 11	ул. Свердлова 10, 11, 13, 15; ул. Заводская, 1, 2, 3, 4, 5, 6, 7, 8, 9, 10, 11, 12, 13, 16; ул. Садовая, 2, 4, 6, 8, 10, 12, 14
67	ХМАО-Югра, город Югорск, ул. Свердлова, 14	61.310975 / 63.346061	бетонное	24	4	1,1	Муниципальное образование – город Югорск, в лице Департамента муниципальной собственности и градостроительства администрации города Югорска,	10586003139 14	ХМАО-Югра, город Югорск, ул. 40 лет Победы, 11	ул. Свердлова, 14
68	ХМАО-Югра, город Югорск, в районе домов 3 по ул. Свердлова, 6 по ул. Толстого	61.310539 / 63.34217	бетонное	24	4	1,1	Муниципальное образование – город Югорск, в лице Департамента муниципальной собственности и градостроительства администрации города Югорска	10586003139 14	ХМАО-Югра, город Югорск, ул. 40 лет Победы, 11	ул. Свердлова, 3, ул. Толстого 4, 6
69	ХМАО-Югра, город Югорск, ул. Толстого, 2	61.311051/ 63.359239	бетонное	24	4	1,1	Муниципальное образование – город Югорск, в лице Департамента муниципальной собственности и градостроительства администрации города Югорска	10586003139 14	ХМАО-Югра, город Югорск, ул. 40 лет Победы, 11	ул. Свердлова, 1; ул. Толстого, 2; ул. Газовиков, 1
70	ХМАО-Югра, город Югорск, переулок Зеленый 7	61.310958/ 63.347901	бетонное	24	4	1,1	Муниципальное образование – город Югорск, в лице Департамента муниципальной собственности и градостроительства администрации города Югорска,	10586003139 14	ХМАО-Югра, город Югорск, ул. 40 лет Победы, 11	ул. Садовая, 3а; ул. Студенческая, 16, 18, 18/1, 20; переулок Зеленый 5, 7; ул. Красноармейская, 16; ул. Свердлова, 17
71	ХМАО-Югра, город Югорск, в районе домов 12, 14 по ул. Толстого	61.312145/ 63.346356	бетонное	24	4	1,1	Муниципальное образование – город Югорск, в лице Департамента муниципальной собственности и градостроительства администрации города Югорска,	10586003139 14	ХМАО-Югра, город Югорск, ул. 40 лет Победы, 11	ул. Толстого, 12, 14, 16; ул. Студенческая, 18
72	ХМАО-Югра, город Югорск, в районе домов 12, 14 по ул. Толстого	61.312145/ 63.346356	бетонное	24	4	1,1	Муниципальное образование – город Югорск, в лице Департамента муниципальной собственности и градостроительства администрации города Югорска	10586003139 14	ХМАО-Югра, город Югорск, ул. 40 лет Победы, 11	ул. Красноармейская, 10; ул. Студенческая, 5, 7, 9, 11, 13а, 13, 15, 17; переулок Зеленый, 6, 8, 10, 12; ул. Буденного 1, 16, 3, 4, 5, 6, 7, 8, 9, 10, 11, 12, 13, 14, 15, 16, 16а, 17, 19, 20; ул. Толстого, 8
73	ХМАО-Югра, город	61.303868/	бетонное	24	4	1,1	Муниципальное образование –	10586003139	ХМАО-Югра, город	ул. Никольская, 12, 14, 16, 18,

№	Данные о нахождении мест (площадок) накопления ТКО		Данные о технических характеристиках мест (площадок) накопления ТКО				О собственниках мест (площадок) накопления ТКО			Данные об источниках образования ТКО
	Адрес	Географические координаты (широта/долгота)	Используемое покрытие	Площадь/ кв.м	Количество размещенных контейнеров/ шт.	Объем установленных контейнеров куб. м	Полное наименование	ОГРН	Фактический адрес	Сведения об одном или нескольких объектах капитального строительства
	Югорск, на пересечении улиц Петровская — Бородинская	63.305651					город Югорск, в лице Департамента муниципальной собственности и градостроительства администрации города Югорска,	14	Югорск, ул. 40 лет Победы, 11	20, 22, 24; ул. Спасская, 9, 11, 13; ул. Широкая, 1-16; ул. Пожарского, 1, 3, 5, 7, 9, 9а, 11, 13, 15, 17, 19; ул. Студенческая, 21, 24, 26, 28, 30, 32, 34; ул. Невская, 1-12; ул. Бородинская, 1-14
74	ХМАО-Югра, город Югорск, ул. Рябиновая, 5	61.302713/ 63.343497	бетонное	24	4	1,1	Муниципальное образование – город Югорск, в лице Департамента муниципальной собственности и градостроительства администрации города Югорска,	10586003139 14	ХМАО-Югра, город Югорск, ул. 40 лет Победы, 11	ул. Никольская, 2, 4, 6, 10; ул. Минина, 1-10; ул. Спасская, 1, 1а, 2, 3, 5, 7, 21; ул. Петровская 1, 2, 6, 8; ул. Ольховая, 1-16; ул. Рябиновая, 1-15; переулок Арантурский 1, 3, 5, 7; ул. Арантурская, 1-13
75	ХМАО-Югра, город Югорск, ул. Садовая, 23а	61.311742/ 63.358282	бетонное	24	4	1,1	Муниципальное образование – город Югорск, в лице Департамента муниципальной собственности и градостроительства администрации города Югорска,	10586003139 14	ХМАО-Югра, город Югорск, ул. 40 лет Победы, 11	ул. Лесная 1, 3, 5, 7, 9, 11, 13, 15, 17, 19, 21, 23, 25; ул. Пушкина, 1-24; ул. Шевченко, 1-18; ул. Котовского, 1а-12; ул. Дубинина, 1-20, 22, 24; ул. Гайдара, 2а, 2, 4, 6, 8, 10, 12, 14, 16; переулок Котовского 1-9; переулок Студенческий, 12, 12а; ул. Садовая 15, 17, 19, 21, 25, 31, 42б
76	ХМАО-Югра, город Югорск, ул. Менделеева, 33	61.311229/ 63.361872	бетонное	24	4	1,1	Муниципальное образование – город Югорск, в лице Департамента муниципальной собственности и градостроительства администрации города Югорска	10586003139 14	ХМАО-Югра, город Югорск, ул. 40 лет Победы, 11	ул. Садовая 46, 48, 50, 52, 54, 56, 58; ул. Менделеева, 29а, 33
77	ХМАО-Югра, город Югорск, в районе домов 62 по ул. Садовая, 37а по ул. Менделеева	61.312067/ 63.363201	бетонное	24	4	1,1	Муниципальное образование – город Югорск, в лице Департамента муниципальной собственности и градостроительства администрации города Югорска	10586003139 14	ХМАО-Югра, город Югорск, ул. 40 лет Победы, 11	ул. Менделеева, 37А, 41, 43, 45; ул. Садовая 33, 35, 37, 41, 42, 43, 45, 60, 62, 62а, 66, 68; ул. Дубинина, 21, 23, 25, 27, 29; ул. Гайдара 11, 18, 20, 22; переулок Гайдара, 2, 4, 6, 8, 10; ул. Магистральная, 12, 19/1
78	ХМАО-Югра, город Югорск, ул. Садовая, 76	61.314523/ 63.369871	бетонное	24	4	1,1	Муниципальное образование – город Югорск, в лице Департамента муниципальной собственности и градостроительства администрации города Югорска	10586003139 14	ХМАО-Югра, город Югорск, ул. 40 лет Победы, 11	ул. Менделеева, 53, 55, 61, 65; ул. Садовая, 53, 55, 57, 59, 61, 63, 65, 67, 69, 71, 74, 76, 78, 80а, 84, 84а, 84/1; ул. Королева, 17-24; ул. Первомайская, 8, 10, 12, 14, 16, 18, 20, 22; ул. Вавилова, 10, 12
79	ХМАО-Югра, город Югорск, ул. Заводская, 32	61.309605/ 63.355741	бетонное	24	4	1,1	Муниципальное образование – город Югорск, в лице Департамента муниципальной собственности и градостроительства администрации города Югорска	10586003139 14	ХМАО-Югра, город Югорск, ул. 40 лет Победы, 11	ул. Менделеева, 1-27; ул. Заводская, 17-44, 5, 11, 18, 20, 22, 24, 26, 28, 32, 34, 36, 38, 40

№	Данные о нахождении мест (площадок) накопления ТКО		Данные о технических характеристиках мест (площадок) накопления ТКО				О собственниках мест (площадок) накопления ТКО			Данные об источниках образования ТКО
	Адрес	Географические координаты (широта/долгота)	Используемое покрытие	Площадь/ кв.м	Количество размещенных контейнеров/ шт.	Объем установленных контейнеров куб. м	Полное наименование	ОГРН	Фактический адрес	Сведения об одном или нескольких объектах капитального строительства
80	ХМАО-Югра, город Югорск, ул. Садовая, 70	61.313296/ 63.366261	бетонное	24	4	1,1	Муниципальное образование – город Югорск, в лице Департамента муниципальной собственности и градостроительства администрации города Югорска	10586003139 14	ХМАО-Югра, город Югорск, ул. 40 лет Победы, 11	ул. Садовая, 47, 49, 70, 72, 74/1; ул. Магистральная, 11, 13, 15, 17, 19а; ул. Морозова, 16-25; ул. Первомайская, 2, 4, 6; ул. Ермака, 7; ул. Менделеева, 30
81	ХМАО-Югра, город Югорск, ул. Восточная, 30	61.318892/ 63.368418	бетонное	24	4	1,1	Муниципальное образование – город Югорск, в лице Департамента муниципальной собственности и градостроительства администрации города Югорска	10586003139 14	ХМАО-Югра, город Югорск, ул. 40 лет Победы, 11	ул. Вавилова, 2а-8; ул. Восточная, 1-30; ул. Киевская 1, 3, 5, 7, 9, 11, 13, 15, 17, 19, 21, 23, 25, 27, 29; ул. Лесная, 26, 28, 30, 32, 34, 36, 38, 40, 42, 44, 46, 48, 50, 52, 54; переулок Гайдара, 1, 3, 5, 7, 9
82	ХМАО-Югра, город Югорск, ул. Восточная, 30	61.318892/ 63.368418	бетонное	24	4	1,1	Муниципальное образование – город Югорск, в лице Департамента муниципальной собственности и градостроительства администрации города Югорска	10586003139 14	ХМАО-Югра, город Югорск, ул. 40 лет Победы, 11	ул. Гайдара, 1а, 1, 3, 5, 7, 9; ул. Магистральная, 1-10; переулок Дубинина, 1-8; переулок Магистральный, 2, 4, 6, 8, 10; ул. Морозова, 1-15; ул. Королева, 1-16
85	ХМАО-Югра, город Югорск, ул. Плеханова, 15	61.298328/ 63.347844	бетонное	24	4	1,1	Муниципальное образование – город Югорск, в лице Департамента муниципальной собственности и градостроительства администрации города Югорска	10586003139 14	ХМАО-Югра, город Югорск, ул. 40 лет Победы, 11	ул. Арантурская, 17, 19, 21, 23; ул. Багратиона, 1, 3, 5, 7, 9, 11, 13, 15; ул. Пихтовая, 4, 6, 8, 10, 12; ул. Серова, 3, 5, 7, 9, 11; ул. Шаумяна, 1-1; ул. Кутузова, 2, 4, 6, 8, 10, 12, 14, 16, 18, 20, 22, 24; ул. Плеханова, 1-24; ул. Островская, 13-24; ул. Южная, 1, 3, 5, 7, 9, 11, 13, 15, 17, 18, 19, 21, 23
84	ХМАО-Югра, город Югорск, ул. Гоголя, 25	61.298869/ 63.357602	бетонное	24	4	1,1	Муниципальное образование – город Югорск, в лице Департамента муниципальной собственности и градостроительства администрации города Югорска	10586003139 14	ХМАО-Югра, город Югорск, ул. 40 лет Победы, 11	ул. Южная, 25, 27, 29, 31, 33, 35; ул. Суворова, 1-12; ул. Островская, 1, 3, 5, 7, 9, 11; ул. Гоголя, 15, 17, 19, 21, 23, 25, 27, 29, 31; ул. Грибоедова, 7, 9, 11, 13, 15, 17, 19, 21, 23, 25, 12, 14, 16, 18, 20, 22, 24, 26, 28, 30, ул. Декабристов район КОС
85	ХМАО-Югра, город Югорск, в районе домов 1, 2а по ул. Красина	61.302385/ 63.351842	бетонное	24	4	1,1	Муниципальное образование – город Югорск, в лице Департамента муниципальной собственности и градостроительства администрации города Югорска,	10586003139 14	ХМАО-Югра, город Югорск, ул. 40 лет Победы, 11	ул. Серова 4, 6, 8, 10, 12; ул. Дзержинского, 2а, 2, 4, 6, 8, 10, 12; ул. Красина, 1-13; ул. Гоголя, 2, 4, 6, 8, 10, 12, 14; ул. Кутузова, 1, 3, 2/1, 2/2, 2/3, 2/4, 2/5, 2/6
86	ХМАО-Югра, город Югорск, ул. Сахарова, 20	61.307892/ 63.370002	бетонное	24	4	1,1	Муниципальное образование – город Югорск, в лице Департамента муниципальной собственности и градостроительства администрации города Югорска	10586003139 14	ХМАО-Югра, город Югорск, ул. 40 лет Победы, 11	бульвар Сибирский, 2-14в; ул. Тюменская 1-15в, 16, 18, 20, 22; ул. Московская, 1-22; ул. Сахарова, 1, 3, 5, 7, 9, 11, 13, 2, 4, 6, 8, 10, 12, 14, 16, 18, 20, 22

№	Данные о нахождении мест (площадок) накопления ТКО		Данные о технических характеристиках мест (площадок) накопления ТКО				О собственниках мест (площадок) накопления ТКО			Данные об источниках образования ТКО
	Адрес	Географические координаты (широта/долгота)	Используемое покрытие	Площадь/ кв.м	Количество размещенных контейнеров/ шт.	Объем установленных контейнеров куб. м	Полное наименование	ОГРН	Фактический адрес	Сведения об одном или нескольких объектах капитального строительства
87	ХМАО-Югра, город Югорск, в районе дома 7 между кор. 6, 7 по улице Чкалова	61.303003/ 63.362259	бетонное	24	4	1,1	Муниципальное образование – город Югорск, в лице Департамента муниципальной собственности и градостроительства администрации города Югорска	10586003139 14	ХМАО-Югра, город Югорск, ул. 40 лет Победы, 11	ул. Чкалова, 7, корпуса 3, 6, 7
88	ХМАО-Югра, город Югорск, в районе дома 7 между кор. 6, 7 по улице Чкалова	61.302916/ 63.362357	бетонное	24	4	1,1	Муниципальное образование – город Югорск, в лице Департамента муниципальной собственности и градостроительства администрации города Югорска	10586003139 14	ХМАО-Югра, город Югорск, ул. 40 лет Победы, 11	бульвар Сибирский, 1а, 1б, 1, 3, 5, 7, 9, 11а; ул. Звездная, 1, 3, 5, 7, 9, 11, 13, 15, 2а, 3б, 2, 4, 6, 8, 10, 12; ул. Уральская, 1-16
89	ХМАО-Югра, город Югорск, в районе дома 7 между кор. 6, 7 по улице Чкалова	61.302880/ 63.362418	бетонное	24	4	1,1	Муниципальное образование – город Югорск, в лице Департамента муниципальной собственности и градостроительства администрации города Югорска	10586003139 14	ХМАО-Югра, город Югорск, ул. 40 лет Победы, 11	бульвар Цветной, 1-6; ул. Парковая, 1-12; ул. Молодежная, 1, 2, 3, 3а, 4, 5; ул. Южная, 37, 39, 41, 43, 45, 47, 49; ул. Сибирская, 1а, 1-16; улице Курчатова, 1а, 1-18; ул. Шолохова, 1, 3, 5, 7, 9, 11, 13; ул. Чкалова, 2, 4, 6, 8, 10, 12
90	ХМАО-Югра, город Югорск, в районе домов 2а, 2б по ул. Сахарова	61.304321/ 63.358352	бетонное	24	4	1,1	Муниципальное образование – город Югорск, в лице Департамента муниципальной собственности и градостроительства администрации города Югорска	10586003139 14	ХМАО-Югра, город Югорск, ул. 40 лет Победы, 11	ул. Сахарова, 2, 2а, 2б, 6а
91	ХМАО-Югра, город Югорск, в районе домов 2а, 2б по ул. Сахарова	61.304321/ 63.358352	бетонное	24	4	1,1	Муниципальное образование – город Югорск, в лице Департамента муниципальной собственности и градостроительства администрации города Югорска	10586003139 14	ХМАО-Югра, город Югорск, ул. 40 лет Победы, 11	ул. Сахарова, 6, 8, 10, 12, 14
92	ХМАО-Югра, город Югорск, в районе домов 5 по ул. Ермака 23 по ул. Магистральная	61.310622/ 63.369871	бетонное	24	4	1,1	Муниципальное образование – город Югорск, в лице Департамента муниципальной собственности и градостроительства администрации города Югорска	10586003139 14	ХМАО-Югра, город Югорск, ул. 40 лет Победы, 11	ул. Магистральная, 21, 23; ул. Ермака, 5, 4, 6, 8, 10, 12, 14, 16, 18, 20, 22, 24, 26, 28, 9, 11, 13, 15, 17, 19; ул. Менделеева, 30б, 32/1, 32/2, 36, 38; ул. Песчаная, 1-12; ул. Менделеева, 40, 42, 44, 46, 48, 50; ул. Магистральная, 14, 16, 18, 20, 22, 24, 26, 28, 30
93	ХМАО-Югра, город Югорск, ул. Космонавтов, 6	61.308668/ 63.368195	бетонное	24	4	1,1	Муниципальное образование – город Югорск, в лице Департамента муниципальной собственности и градостроительства администрации города Югорска	10586003139 14	ХМАО-Югра, город Югорск, ул. 40 лет Победы, 11	ул. Березовая, 2, 4, 6, 8, 10, 12, 14, 16, 18; ул. Карастояновой, 1-18; ул. Космонавтов, 2, 4, 6, 8, 10, 12, 14
94	ХМАО-Югра, город Югорск, ул.	61.309984/ 63.30837	бетонное	24	4	1,1	Муниципальное образование – город Югорск, в лице	10586003139 14	ХМАО-Югра, город Югорск, ул. 40 лет	ул. Московская, 33-44; ул. Тюменская, 27, 29, 31, 35, 37,

№	Данные о нахождении мест (площадок) накопления ТКО		Данные о технических характеристиках мест (площадок) накопления ТКО				О собственниках мест (площадок) накопления ТКО			Данные об источниках образования ТКО
	Адрес	Географические координаты (широта/долгота)	Используемое покрытие	Площадь/ кв.м	Количество размещенных контейнеров/ шт.	Объем установленных контейнеров куб. м	Полное наименование	ОГРН	Фактический адрес	Сведения об одном или нескольких объектах капитального строительства
	Московская, 43						Департамента муниципальной собственности и градостроительства администрация города Югорска		Победы, 11	34, 36, 38, 40, 42, 44; бульвар Сибирский, 24а, 26, 28, 30, 32, 34
95	ХМАО-Югра, город Югорск, ул. Сахарова, 34	61.309526/ 63.375448	бетонное	24	4	1,1	Муниципальное образование – город Югорск, в лице Департамента муниципальной собственности и градостроительства администрация города Югорска	10586003139 14	ХМАО-Югра, город Югорск, ул. 40 лет Победы, 11	бульвар Сибирский 16-24; ул. Тюменская 17, 19, 21, 23, 24, 25, 26, 28, 30, 32; ул. Московская 23-32; ул. Сахарова 15, 17, 19, 21, 23, 25, 27, 29, 31, 33, 35, 37, 39, 41, 43, 45, 47, 24, 26, 28, 30, 32, 34, 36, 38, 40, 42, 44; ул. Космонавтов, 3, 5, 7, 9, 11, 13, 15, 17, 19, 21, 23, 25, 27, 29, 16, 18, 20, 22, 24, 26, 28, 30, 32, 34, 36, 38, 40, 42, 44, 46, 48
96	ХМАО-Югра, город Югорск, ул. Уральская, ул. 55	61.30717/ 63.384125	бетонное	24	4	1,1	Муниципальное образование – город Югорск, в лице Департамента муниципальной собственности и градостроительства администрация города Югорска	10586003139 14	ХМАО-Югра, город Югорск, ул. 40 лет Победы, 11	ул. Кондинская, 46, 48, 50, 52, 54, 56; ул. Уральская, 18, 20, 22, 24, 26, 28, 30, 32, 34, 36, 28, 40, 42, 44, 32а, 32б, 32в, 45, 47, 49, 51, 53, 55; ул. Звездная, 51а, 51б, 51в, 33, 35, 37, 39, 41, 43; бульвар Сибирский, 14, 16, 18, 20, 22, 26, 30, 32, 34, 36, 38, 40, 11, 13, 15, 17, 19, 21, 23, 25, 31, 33, 35, 37, 39
97	ХМАО-Югра, город Югорск, ул. Ермака, 21	61.31281/ 63.378036	бетонное	24	4	1,1	Муниципальное образование – город Югорск, в лице Департамента муниципальной собственности и градостроительства администрация города Югорска	10586003139 14	ХМАО-Югра, город Югорск, ул. 40 лет Победы, 11	ул. Космонавтов, 31, 33, 35, 37, 39, 41, 43, 45, 47, 49; ул. Ермака, 30, 32, 34, 36, 38, 40, 42, 44, 46, 48, 21, 23, 25, 27, 29, 31, 33, 35, 37, 39; ул. Песчаная 13-32; ул. Менделеева, 52, 54, 56, 58, 60, 62, 64, 66, 68, 70
98	ХМАО-Югра, город Югорск, ул. Сахарова, 46	61.310945/ 63.380607	бетонное	24	4	1,1	Муниципальное образование – город Югорск, в лице Департамента муниципальной собственности и градостроительства администрация города Югорска	10586003139 14	ХМАО-Югра, город Югорск, ул. 40 лет Победы, 11	ул. Московская, 45-60; ул. Сахарова, 46, 48, 50, 52, 54, 56, 58, 60, 51, 53, 55, 57, 59, 61, 63, 65, 67; ул. Космонавтов, 50, 52, 54, 56, 58, 60, 62, 64, 66, 68
99	ХМАО-Югра, город Югорск, бульвар Сибирский, 36	61.309228/ 63.382808	бетонное	24	4	1,1	Муниципальное образование – город Югорск, в лице Департамента муниципальной собственности и градостроительства администрация города Югорска	10586003139 14	ХМАО-Югра, город Югорск, ул. 40 лет Победы, 11	ул. Звездная, 42, 44, 46, 48, 50, 52, 54, 56; бульвар Сибирский, 41, 43, 45, 47, 49, 51, 53, 55, 36, 38, 40, 42, 44, 46, 48, 50; ул. Тюменская, 39, 41, 43, 45, 47, 49, 51, 53, 46, 48, 50, 52, 54, 56, 58, 60
100	ХМАО-Югра, город Югорск, ул. Уральская, 57	61.307501/ 63.385178	бетонное	24	4	1,1	Муниципальное образование – город Югорск, в лице Департамента муниципальной собственности и градостроительства	10586003139 14	ХМАО-Югра, город Югорск, ул. 40 лет Победы, 11	ул. Звездная, 45, 47, 49, 51, 53, 55, 57, 59; ул. Уральская, 46, 48, 50, 52, 54, 56, 58, 60, 57, 59, 61, 63, 65, 67, 69, 71; ул. Кондинская, 58, 60, 62, 64,

№	Данные о нахождении мест (площадок) накопления ТКО		Данные о технических характеристиках мест (площадок) накопления ТКО				О собственниках мест (площадок) накопления ТКО			Данные об источниках образования ТКО
	Адрес	Географические координаты (широта/долгота)	Используемое покрытие	Площадь/ кв.м	Количество размещенных контейнеров/ шт.	Объем установленных контейнеров куб. м	Полное наименование	ОГРН	Фактический адрес	Сведения об одном или нескольких объектах капитального строительства
							администрация города Югорска			66, 68, 70, 72; ул. Смородиновая 66, 68, 70, 72; ул. Клюквенная, 67, 69, 71, 73, 75, 56, 58, 60, 62, 64, 66; переулок Брусничный, 4, 5; ул. Брусничная, 37, 39, 41, 43, 45, 47, 49, 51, 42, 46, 48, 50, 52, 54; ул. Вишневая, 47, 49, 51, 53, 55, 57, 59
101	ХМАО-Югра, город Югорск, в районе домов 19в по ул. Механизаторов, 60б по ул. Попова	61.317289/ 63.334645	бетонное	24	4	1,1	Муниципальное образование – город Югорск в лице Департамента муниципальной собственности и градостроительства администрации города Югорска	10586003139 14	ХМАО-Югра, город Югорск, ул. 40 лет Победы, 11	ул. Механизаторов, 17, 19а, 19б, 19в, 31; ул. Попова, 60, 60а, 60б, 62, 64, 65, 71, 73, 75, 77, 79, 81, 83, 85, 87; переулок Поперечный, 1, 2а, 4а; ул. Титова, 68, 70, 72, 74, 76, 78, 80, 82, 84, 86, 88; ул. 40 лет Победы, 18в; ул. Ленина, 41
102	ХМАО-Югра, город Югорск, ул. Ленина, 32	61.317221/ 63.341283	бетонное	24	4	1,1	Муниципальное образование – город Югорск, в лице Департамента муниципальной собственности и градостроительства администрации города Югорска	10586003139 14	ХМАО-Югра, город Югорск, ул. 40 лет Победы, 11	ул. Октябрьская, 4а, 4б, 6, 6а, 8, 10, 12, 14, 16; ул. Ленина, 32; ул. Кл. Цеткин, 1-10, 12а, 12б, 12в, 14, 16, 18, 20, 20а
103	ХМАО-Югра, город Югорск, ул. Буряка ,10	61.315123/ 63.337906	бетонное	24	4	1,1	Муниципальное образование – город Югорск, в лице Департамента муниципальной собственности и градостроительства администрации города Югорска	10586003139 14	ХМАО-Югра, город Югорск, ул. 40 лет Победы, 11	ул. Механизаторов, 5, 6, 7, 9а по; ул. Буряка, 4, 12, 14
104	ХМАО-Югра, город Югорск, ул. Механизаторов, 18	61.317873/ 63.337445	бетонное	24	4	1,1	Муниципальное образование – город Югорск, в лице Департамента муниципальной собственности и градостроительства администрации города Югорска	10586003139 14	ХМАО-Югра, город Югорск, ул. 40 лет Победы, 11	ул. Попова, 6б; ул. Механизаторов, 10, 12, 14, 16, 18, 22; ул. Ленина, 30; ул. Октябрьская, 13, 15
105	ХМАО-Югра, город Югорск, ул. Железнодорожная, 47а	61.313268/ 63.338818	бетонное	24	4	1,1	Муниципальное образование – город Югорск, в лице Департамента муниципальной собственности и градостроительства администрации города Югорска	10586003139 14	ХМАО-Югра, город Югорск, ул. 40 лет Победы, 11	ул. Железнодорожная, 37, 39а, 43, 45, 47, 47а, 49; ул. Механизаторов, 1, 3; ул. Буряка, 1, 1а, 3, 3а, 3б, 3/1, 3г, 5, 7, 7а, 7б
106	ХМАО-Югра, город Югорск, в районе дома 9а по ул. 40 лет Победы	61.313534/ 63.332527	бетонное	12	4	1,1	Муниципальное образование – город Югорск, в лице Департамента муниципальной собственности и градостроительства администрации города Югорска	10586003139 14	ХМАО-Югра, город Югорск, ул. 40 лет Победы, 11	ул. 40 лет Победы, 7, 9, 9а, 11, 12, 14; ул. Мира, 16, ул. Спортивная, 2, 6
107	ХМАО-Югра, город Югорск, в районе домов 10, 12 по ул. Мира	61.312456/ 63.32933	бетонное	24	4	1,1	Муниципальное образование – город Югорск, в лице Департамента муниципальной собственности и	10586003139 14	ХМАО-Югра, город Югорск, ул. 40 лет Победы, 11	ул. Ленина, 10, 12, 14; ул. Мира, 4, 8, 10, 12, 14, 15, 18, 18/1, 18/2, 18/3; ул. Железнодорожная, 21а, 27, 29

№	Данные о нахождении мест (площадок) накопления ТКО		Данные о технических характеристиках мест (площадок) накопления ТКО				О собственниках мест (площадок) накопления ТКО			Данные об источниках образования ТКО
	Адрес	Географические координаты (широта/долгота)	Используемое покрытие	Площадь/ кв.м	Количество размещенных контейнеров/ шт.	Объем установленных контейнеров куб. м	Полное наименование	ОГРН	Фактический адрес	Сведения об одном или нескольких объектах капитального строительства
							градостроительства администрация города Югорска			
108	ХМАО-Югра, город Югорск, ул. Железнодорожная, 35а	61.312316/ 63.33464	бетонное	24	4	1,1	Муниципальное образование – город Югорск, в лице Департамента муниципальной собственности и градостроительства администрация города Югорска	10586003139 14	ХМАО-Югра, город Югорск, ул. 40 лет Победы, 11	ул. Железнодорожная, 14/2, 31, 33, 35; ул. 40 лет Победы, 1, 3, 3а, 5
109	ХМАО-Югра, город Югорск, ул. Железнодорожная, 17	61.308747/ 63.324824	бетонное	24	4	1,1	Муниципальное образование – город Югорск, в лице Департамента муниципальной собственности и градостроительства администрация города Югорска	10586003139 14	ХМАО-Югра, город Югорск, ул. 40 лет Победы, 11	ул. Лесозаготовителей, 4; ул. Кирова, 8а, 8; ул. Железнодорожная, 17
110	ХМАО-Югра, город Югорск, ул. Геологов ,7	61.308406/ 63.320403	бетонное	24	4	1,1	Муниципальное образование – город Югорск, в лице Департамента муниципальной собственности и градостроительства администрация города Югорска	10586003139 14	ХМАО-Югра, город Югорск, ул. 40 лет Победы, 11	ул. Геологов, 7, 9, 9а, 9б, 11, 13; ул. Лесозаготовителей, 9, ул. Кирова, 2, 8а
111	ХМАО-Югра, город Югорск, ул. Ленина, 8	61.310774/ 63.323107	бетонное	24	4	1,1	Муниципальное образование – город Югорск, в лице Департамента муниципальной собственности и градостроительства администрация города Югорска	10586003139 14	ХМАО-Югра, город Югорск, ул. 40 лет Победы, 11	ул. Ленина, 8; ул. Мира, 9, 11; ул. Лесозаготовителей, 12-34; Строителей, 19, 27, 29, 31, 33, 35, 37, 39, 41, 43; ул. Ленина, 5
112	ХМАО-Югра, город Югорск, ул. Попова, 4	61.311073/ 63.309986	бетонное	24	4	1,1	Муниципальное образование – город Югорск, в лице Департамента муниципальной собственности и градостроительства администрация города Югорска	10586003139 14	ХМАО-Югра, город Югорск, ул. 40 лет Победы, 11	ул. Попова, 1, 1к, 1н, 2а, 2б, 2к, 4, 4а, 6, 8
113	ХМАО-Югра, город Югорск, ул. Ленина, 1	61311047/ 63.31564	бетонное	24	4	1,1	Муниципальное образование – город Югорск, в лице Департамента муниципальной собственности и градостроительства администрация города Югорска	10586003139 14	ХМАО-Югра, город Югорск, ул. 40 лет Победы, 11	ул. Ленина 1, 1/1; ул. Лесозаготовителей, 36, 38, 40, 42, 44, 46, 48, 50, 52; ул. Попова, 7а, 11, 13, 16, 18; ул. Геологов, 21
114	ХМАО-Югра, город Югорск, ул. Калинина, 28	61.317391/ 63.320382	бетонное	24	4	1,1	Муниципальное образование – город Югорск, в лице Департамента муниципальной собственности и градостроительства администрация города Югорска,	10586003139 14	ХМАО-Югра, город Югорск, ул. 40 лет Победы, 11	переулок Титова, 1, 2, 4, 8, 9, 9а, 10, 11; ул. Титова, 31, 32, 33, 35, 39, 41, 55, 57, 59, 61, 63, 65, 67, 69, 71, 73, 75, 77, 79, 81, 6, 28, 50, 52, 54, 56, 58, 60; ул. Попова, 23, 25, 27, 45, 47, 49, 51, 53, 55, 57, 59, 61, 63; ул. Спортивная, 12, 13а; ул. Калинина, 18, 20, 22, 22а, 24, 25, 28, 30, 32, 34, 36, 36/2, 38, 40, 42; ул. Др. Народов, 8а, 9, 9а, 10, 10а, 11, 11а, 12 12а; ул. Мира, 36а, 36/3, 37

№	Данные о нахождении мест (площадок) накопления ТКО		Данные о технических характеристиках мест (площадок) накопления ТКО				О собственниках мест (площадок) накопления ТКО			Данные об источниках образования ТКО
	Адрес	Географические координаты (широта/долгота)	Используемое покрытие	Площадь/ кв.м	Количество размещенных контейнеров/ шт.	Объем установленных контейнеров куб. м	Полное наименование	ОГРН	Фактический адрес	Сведения об одном или нескольких объектах капитального строительства
115	ХМАО-Югра, город Югорск, ул. Таежная, 25	61.318263/ 63.318913	бетонное	24	4	1,1	Муниципальное образование – город Югорск, в лице Департамента муниципальной собственности и градостроительства администрации города Югорска	10586003139 14	ХМАО-Югра, город Югорск, ул. 40 лет Победы, 11	ул. Таежная, 25, 29, 31, 33, 35; ул. Мира, 38, 39; ул. Спортивная, 14, 15а, 15, 16; ул. Калинина, 17, 19, 21, 2 3, 23/1 21а, 29, 31, 33, 35, 37, 39
116	ХМАО-Югра, город Югорск, ул. Гастелло, 12	61.314499/ 63.308947	бетонное	24	4	1,1	Муниципальное образование – город Югорск, в лице Департамента муниципальной собственности и градостроительства администрации города Югорска,	10586003139 14	ХМАО-Югра, город Югорск, ул. 40 лет Победы, 11	ул. Титова, 9, 11, 8-24, 19-29; ул. Др. Народов, 1, 1а, 16, 2, 2а, 3, 3а, 4, 4а, 5, 5а, 5б, 6, 6а, 7, 7а, 8; ул. Гастелло, 7а, 9/1, 9/2; ул. Строителей, 47, 49; ул. Калинина, 4, 6, 8/1, 8/2, 10, 16, 1-15, 9а
117	ХМАО-Югра, город Югорск, ул. Таежная , 12/1	61.318523/ 63.309832	бетонное	24	4	1,1	Муниципальное образование – город Югорск, в лице Департамента муниципальной собственности и градостроительства администрации города Югорска	10586003139 14	ХМАО-Югра, город Югорск, ул. 40 лет Победы, 11	ул. Таежная, 8, 12/1, 12/2, 12/3, 20а
118	ХМАО-Югра, город Югорск, в районе домов 12, 16а по ул. Таежная	61.317222/ 63.311081	бетонное	24	4	1,1	Муниципальное образование – город Югорск, в лице Департамента муниципальной собственности и градостроительства администрации города Югорска	10586003139 14	ХМАО-Югра, город Югорск, ул. 40 лет Победы, 11	ул. Таежная, 1, 3, 5, 7, 9, 4, 12, 12/4, 14, 16, 16а, 16/1, 16/2, 16/3, 16/4, 20, 11, 13; ул. Гастелло, 11, 13, 15, 15а
119	ХМАО-Югра, город Югорск, в районе домов 47, 53 по ул. Мира	61.320147/ 63.31328	бетонное	24	4	1,1	Муниципальное образование – город Югорск, в лице Департамента муниципальной собственности и градостроительства администрации города Югорска	10586003139 14	ХМАО-Югра, город Югорск, ул. 40 лет Победы, 11	ул. Мира, 45, 47, 49, 51, 51А, 53, 53а, 57а
120	ХМАО-Югра, город Югорск, ул. Советская, 5	61.319686/ 63.316854	бетонное	24	4	1,1	Муниципальное образование – город Югорск, в лице Департамента муниципальной собственности и градостроительства администрации города Югорска	10586003139 14	ХМАО-Югра, город Югорск, ул. 40 лет Победы, 11	ул. Мира, 40, 42, 48а, 48б; ул. Таежная, 28, 30, 32, 40, 42, 44, 46, 48, 82; ул. Советская, 5, 7, 9, 11-22, 21а, 24; ул. Спортивная, 17, 18, 19, 21, 22, 23, 24, 25, 27; ул. Новая, 1, 1а, 1б, 1в, 1г, 2/1, 2а, 3, 4б, 4-12, 11а, 13; ул. Транспортная, 1-4; ул. Монтажник, 4, ул. Титова, 61а
121	ХМАО-Югра, город Югорск, в районе домов 43а по ул. Мира, 22 по ул. Таежная	61.318563/ 63.315302	бетонное	24	4	1,1	Муниципальное образование – город Югорск, в лице Департамента муниципальной собственности и градостроительства администрации города Югорска	10586003139 14	ХМАО-Югра, город Югорск, ул. 40 лет Победы, 11	ул. Таежная, 17, 18, 18а, 19, 21, 22, 22а, 22б, 22в, 22г, 23, 24; ул. Мира, 41, 43, 43а
122	ХМАО-Югра, город Югорск, ул. Спортивная, 49	61.325223/ 63.313393	бетонное	24	4	1,1	Муниципальное образование – город Югорск, в лице Департамента муниципальной	10586003139 14	ХМАО-Югра, город Югорск, ул. 40 лет Победы, 11	ул. Энтузиастов, 3, 3а, 3б, 5, 7, 10-24, 17, 19, 21, 23; ул. Спортивная, 26, 28, 39а, 49;

№	Данные о нахождении мест (площадок) накопления ТКО		Данные о технических характеристиках мест (площадок) накопления ТКО				О собственниках мест (площадок) накопления ТКО			Данные об источниках образования ТКО
	Адрес	Географические координаты (широта/долгота)	Используемое покрытие	Площадь/ кв.м	Количество размещенных контейнеров/ шт.	Объем установленных контейнеров куб. м	Полное наименование	ОГРН	Фактический адрес	Сведения об одном или нескольких объектах капитального строительства
							собственности и градостроительства администрация города Югорска			переулку Спортивный, 1, 3, 5; ул. Нововятская, 1-4, 5, 7, 9; ул. Сосновая, 1-12; ул. Северная, 1-12; ул. Западная 1-8, 10, 12
123	ХМАО-Югра, город Югорск, ул. Есенина ,2	61.321693/ 63.337035	бетонное	24	4	1,1	Муниципальное образование – город Югорск, в лице Департамента муниципальной собственности и градостроительства администрация города Югорска	10586003139 14	ХМАО-Югра, город Югорск, ул. 40 лет Победы, 11	ул. Калинина, 67, 69,73, 77; ул. Титова, 90, 92, 94, 96, 98, 107, 109, 111, 113, 115, 117, 119; ул. Октябрьская, 18, 20, 31, 33, 33а; ул. Механизаторов, 28, 30, 32; ул. Есенина, 1, 1а, 2, 2а, 4, 4а, 6, 8; переулок Северный, 3, 3а, 5, 7; ул. Советская, 62, 64; ул. Попова, 97; ул. Славянская, 8
124	ХМАО-Югра, город Югорск, ул. Снежная, 11	61.324107/ 63.319954	бетонное	24	4	1,1	Муниципальное образование – город Югорск, в лице Департамента муниципальной собственности и градостроительства администрация города Югорска	10586003139 14	ХМАО-Югра, город Югорск, ул. 40 лет Победы, 11	переулок Спортивный, 2, 4, 6, 8, 10, 12, 14, 16, 18, 20, 22, 7, 9, 11, 13, 15, 17, 19, 21; ул. Кедровая, 1-22, 24; ул. Снежная, 2, 4, 6, 8, 10, 12, 14, 16, 18, 20, 22, 24, 26, 3а; ул. Монтажников, 1, 3, 5, 7, 9, 11, 13, 15, 17, 19, 21, 23; ул. Спортивная, 26
125	ХМАО-Югра, город Югорск, Мичурина, 2	61.32236/ 63.328508	бетонное	24	4	1,1	Муниципальное образование – город Югорск, в лице Департамента муниципальной собственности и градостроительства администрация города Югорска	10586003139 14	ХМАО-Югра, город Югорск, ул. 40 лет Победы, 11	ул. Монтажников, 6, 8, 10, 12, 14, 16, 18, 20, 22, 24, 26; ул. Транспортная, 5-20, 22; ул. Новая, 13-38, 40, 41, 42, 43, 45, 47, 49; ул. Советская, 23, 25, 27, 29, 31, 33, 35, 37, 39, 41, 43, 45, 47, 26-44; ул. Мичурина, 2, 4, 6, 8, 10; переулок Ясный, 1-6; ул. Труда, 1, 2, 3, 4, 5; переулок Радужный, 1, 3; ул. Лермонтова, 2, 4, 6
126	ХМАО-Югра, город Югорск, в районе домов 25 по ул. Труда, 25 по ул. Снежная	61.325515/ 63.323564	бетонное	24	4	1,1	Муниципальное образование – город Югорск, в лице Департамента муниципальной собственности и градостроительства администрация города Югорска	10586003139 14	ХМАО-Югра, город Югорск, ул. 40 лет Победы, 11	ул. Труда, 16, 18, 20, 22, 24, 26, 28, 30, 32, 34, 36
127	ХМАО-Югра, город Югорск, на пересечении улиц Советская – Октябрьская – Труда	61.324007/ 63.334184	бетонное	24	4	1,1	Муниципальное образование – город Югорск, в лице Департамента муниципальной собственности и градостроительства администрация города Югорска,	10586003139 14	ХМАО-Югра, город Югорск, ул. 40 лет Победы, 11	ул. Мичурина, 1, 3, 3а, 5, 7, 9; ул. Труда, 6-15; ул. Советская, 49, 51, 53, 50, 52а, 52, 54, 56, 56а, 58, 60, 55, 57, 57а, 59, 61,63; ул. Есенина, 3, 5, 7; ул. Октябрьская, 166, литер а, 35, 37, 39а, 39, 22, 24, 26; ул. Таежная, 72, 74, 76, 78, 80, 82, 82а, 84, 86, 88, 41-65, 51а; ул. Калинина, 41, 43, 45, 47, 49, 51, 53, 55, 57, 59, 61, 63, 65, 55а,

№	Данные о нахождении мест (площадок) накопления ТКО		Данные о технических характеристиках мест (площадок) накопления ТКО				О собственниках мест (площадок) накопления ТКО			Данные об источниках образования ТКО
	Адрес	Географические координаты (широта/долгота)	Используемое покрытие	Площадь/ кв.м	Количество размещенных контейнеров/ шт.	Объем установленных контейнеров куб. м	Полное наименование	ОГРН	Фактический адрес	Сведения об одном или нескольких объектах капитального строительства
										57а, 59а, 63а, 63б, 55, 56; ул. Механизаторов, 35; ул. Титова, 87, 89, 91, 93, 95, 97, 99, 101, 103, 105, 85а
128	ХМАО-Югра, город Югорск, ул. Мичурина, 17	61.325766/ 63.333138	бетонное	24	4	1,1	Муниципальное образование – город Югорск, в лице Департамента муниципальной собственности и градостроительства администрации города Югорска	10586003139 14	ХМАО-Югра, город Югорск, ул. 40 лет Победы, 11	ул. Мичурина, 13, 15
129	ХМАО-Югра, город Югорск, ул. Мичурина, 17	61.325766/ 63.333138	бетонное	24	4	1,1	Муниципальное образование – город Югорск, в лице Департамента муниципальной собственности и градостроительства администрации города Югорска,	10586003139 14	ХМАО-Югра, город Югорск, ул. 40 лет Победы, 11	ул. Мичурина, 17, 17/1, 19
130	ХМАО-Югра, город Югорск, в районе домов 2 по ул. Энтузиастов, 62 по ул. Мира	61.324056/ 63.312834	бетонное	24	4	1,1	Муниципальное образование – город Югорск в лице Департамента муниципальной собственности и градостроительства администрации города Югорска	10586003139 14	ХМАО-Югра, город Югорск, ул. 40 лет Победы, 11	ул. Спортивная, 37а, 43, 45; ул. Мира, 58а, 60, 62; ул. Энтузиастов, 2, 5, корп.1
131	ХМАО-Югра, город Югорск, в районе домов 54а, 56, 56а по ул. Мира	61.322398/ 63.313409	бетонное	24	4	1,1	Муниципальное образование – город Югорск, в лице Департамента муниципальной собственности и градостроительства администрации города Югорска,	10586003139 14	ХМАО-Югра, город Югорск, ул. 40 лет Победы, 11	ул. Монтажников, 1а, 3а, 3б; ул. Спортивная, 33, 35; ул. Мира, 54а, 56, 56А, 58, 58/1
132	ХМАО-Югра, город Югорск, в районе домов 57, 59 по ул. Мира	61.3215/ 63.311158	бетонное	24	4	1,1	Муниципальное образование – город Югорск, в лице Департамента муниципальной собственности и градостроительства администрации города Югорска	10586003139 14	ХМАО-Югра, город Югорск, ул. 40 лет Победы, 11	ул. Мира, 57, 57а, 59, 59а, 65, 65а
133	ХМАО-Югра, город Югорск, по ул. Мира, 73а	61.322721/ 63.310263	бетонное	24	4	1,1	Муниципальное образование – город Югорск, в лице Департамента муниципальной собственности и градостроительства администрации города Югорска	10586003139 14	ХМАО-Югра, город Югорск, ул. 40 лет Победы, 11	ул. Мира, 63а, 71, 73, 73а, 75а; ул. Гастелло, 27а
134	ХМАО-Югра, город Югорск, ул. 8 Марта, 1	61.322318/ 63.346501	бетонное	24	4	1,1	Муниципальное образование – город Югорск, в лице Департамента муниципальной собственности и градостроительства администрации города Югорска	10586003139 14	ХМАО-Югра, город Югорск, ул. 40 лет Победы, 11	ул. Славянская, 1, 3, 5, 7, 9, 11, 17, 18, 19, 21, 23, 25, 27, 29; ул. 8 Марта, 1, 3, 5, 7, 9, 11, 13, 15, 17; ул. Юбилейная, 2, 4, 6, 8, 10, 12, 14, 16, 18; ул. Защитников Отечества, 2, 4, 6, 8, 10, 12, 14, 16 18; ул. Новослободская, 2, 4, 6, 8, 10, 12, 14; ул. Светлая, 1, 3, 5, 7, 9, 11; ул. Гагарина, 1-8, 7а, 7б,

№	Данные о нахождении мест (площадок) накопления ТКО		Данные о технических характеристиках мест (площадок) накопления ТКО				О собственниках мест (площадок) накопления ТКО			Данные об источниках образования ТКО
	Адрес	Географические координаты (широта/долгота)	Используемое покрытие	Площадь/ кв.м	Количество размещенных контейнеров/ шт.	Объем установленных контейнеров куб. м	Полное наименование	ОГРН	Фактический адрес	Сведения об одном или нескольких объектах капитального строительства
										10, 12, 14, 16, 18, 20-44; ул. Чехова, 1-57; ул. Торговая, 17, гараж 1/1, 21, 23, 23а, 25, 27а
135	ХМАО-Югра, город Югорск, ул. Солнечная, 11	61.321484/ 63.35928	бетонное	24	4	1,1	Муниципальное образование – город Югорск, в лице Департамента муниципальной собственности и градостроительства администрации города Югорска	10586003139 14	ХМАО-Югра, город Югорск, ул. 40 лет Победы, 11	ул. Славянская, 31, 33, 35, 37; ул. Чехова, 59, 61, 63, 65, 67, 2, 4, 6, 8, 10, 12, 14, 16, 18, 20, 22, 24, 26, 28, 30, 32, 34, 36, 38, 40, 42; ул. Ремизова, 1, 3, 5, 7, 9, 11, 13, 15, 17, 19, 21, 23, 25, 27, 29, 31, 33, 35, 37, 39; ул. Загородная, 1, 3, 5, 7, 9, 11, 13, 15, 17, 19, 21, 23, 25, 27, 29, 31, 33, 35, 37, 39; ул. Солнечная, 1, 3, 5, 7, 9, 11, 13, 15, 17, 19, 21, 23, 25; ул. Тополиная, 2-18; ул. Кооперативная 1-12, 14, 16, 18; ул. Бажова, 1-13, 15/1, 15/2, 17, 19
136	ХМАО-Югра, город Югорск, ул. Югорская, 30	61.319747/ 63.362634	бетонное	24	4	1,1	Муниципальное образование – город Югорск, в лице Департамента муниципальной собственности и градостроительства администрации города Югорска	10586003139 14	ХМАО-Югра, город Югорск, ул. 40 лет Победы, 11	ул. Покровская, 1, 3, 5, 7, 9, 11, 13, 15, 17, 19, 21, 23, 25, 27, 29, 31, 33, 35, 37, 39, 41, 43, 45; ул. Югорская, 4, 6, 8, 10, 12, 14, 16, 18, 20, 22, 24, 26, 28, 30, 32, 34, 36, 38, 40, 42, 44, 46; ул. Торговая, 5; ул. Железнодорожная, 59а, 75
137	ХМАО-Югра, город Югорск, ул. Смородиновая, 51	61.30551/ 63.384966	бетонное	24	4	1,1	Муниципальное образование – город Югорск, в лице Департамента муниципальной собственности и градостроительства администрации города Югорска	10586003139 14	ХМАО-Югра, город Югорск, ул. 40 лет Победы, 11	ул. Смородиновая, 45, 47, 49, 51, 53, 55, 57, 46, 48, 50, 52, 54, 56, 60, 62, 64; ул. Клоквенная, 45, 47, 49, 51, 53, 55, 57, 59, 61, 63, 65, 34, 36, 38, 40, 42, 44, 46, 48, 50, 52, 54; ул. Брусничная, 11, 13, 15, 17, 19, 21, 23, 25, 27, 29, 31, 33, 35, 16, 18, 20, 22, 24, 26, 28, 30, 32, 34, 36, 38, 40; ул. Вишневая, 17, 19, 21, 23, 25, 27, 29, 31, 33, 35, 57, 59, 41, 43, 45, 10, 12, 14, 16, 18, 20, 22, 24, 26, 28, 30, 32; переулок Брусничный, 1, 2, 3
138	ХМАО-Югра, город Югорск, Смородиновая, 29	61.303179/ 63.378139	бетонное	24	4	1,1	Муниципальное образование – город Югорск, в лице Департамента муниципальной собственности и градостроительства администрации города Югорска	10586003139 14	ХМАО-Югра, город Югорск, ул. 40 лет Победы, 11	ул. Смородиновая, 1-42, 44; ул. Клоквенная, 1, 3, 5, 7, 9, 11, 13, 15, 17, 19, 21, 23, 25, 27, 29, 31, 33, 35, 37, 39, 2-43, 2, 4, 6, 8, 10, 12, 14, 16, 18, 20, 22, 24, 26, 28, 30, 32; ул. Брусничная, 1-10, 12, 14; ул. Вишневая, 1, 3, 5, 7, 9, 11, 13, 15, 2, 4, 6, 8
139	ХМАО-Югра, город Югорск, ул. Красная, 2	61.329868/ 63.339754	бетонное	24	4	1,1	Муниципальное образование – город Югорск, в лице	10586003139 14	ХМАО-Югра, город Югорск, ул. 40 лет	ул. Красная, 2, 4, 6, 8; переулок Красный, 1, 3, 5; улице

№	Данные о нахождении мест (площадок) накопления ТКО		Данные о технических характеристиках мест (площадок) накопления ТКО				О собственниках мест (площадок) накопления ТКО			Данные об источниках образования ТКО
	Адрес	Географические координаты (широта/долгота)	Используемое покрытие	Площадь/ кв.м	Количество размещенных контейнеров/ шт.	Объем установленных контейнеров куб. м	Полное наименование	ОГРН	Фактический адрес	Сведения об одном или нескольких объектах капитального строительства
							Департамента муниципальной собственности и градостроительства администрация города Югорска		Победы, 11	Столыпина, 2-16, 2а, 4а, 6а, 8а
140	ХМАО-Югра, город Югорск, ул. Столыпина, 1	61.328396/ 63.335176	бетонное	24	4	1,1	Муниципальное образование – город Югорск, в лице Департамента муниципальной собственности и градостроительства администрация города Югорска	10586003139 14	ХМАО-Югра, город Югорск, ул. 40 лет Победы, 11	ул. Столыпина, 1-3; ул. Некрасова, 1-12, 14; ул. Горького, 1-13, 15; ул. Полевая, 1-8; ул. Агиришская, 1, 3, 11а, 13
141	ХМАО-Югра, город Югорск, ул. Александровская - Кольцевая	61.331295/ 63.311194	бетонное	24	4	1,1	Муниципальное образование – город Югорск, в лице Департамента муниципальной собственности и градостроительства администрация города Югорска	10586003139 14	ХМАО-Югра, город Югорск, ул. 40 лет Победы, 11	ул. Давыдовская, Александровская, Андреевская, Луговая, Рассветная, Рождественская
142	ХМАО-Югра, город Югорск, в районе СТ «Тополя» по ул. Арантурская, 50	61.246637/ 63.398317	бетонное	24	4	1,1	Муниципальное образование – город Югорск, в лице Департамента муниципальной собственности и градостроительства администрация города Югорска	10586003139 14	ХМАО-Югра, город Югорск, ул. 40 лет Победы, 11	ул. Арантурская, 43, 45, 50, 52, 54, 56, 58, 60
143	ХМАО-Югра, город Югорск, ул. Менделеева, 28	61.309998/ 63.362582	бетонное	4	1	1,1	Индивидуальный предприниматель Газизова Елена Викторовна	30486221590 0018	ХМАО-Югра, город Югорск, ул. Менделеева, д. 28	ул. Менделеева, 28
144	ХМАО-Югра, город Югорск, ул. Попова, 1	61.311261/ 63.309412	бетонное	15	1	1,1	Общество с ограниченной ответственностью «Северная торговая компания»	10966590137 80	ХМАО-Югра, город Югорск, ул. Попова, 1	ул. Попова, 1
145	ХМАО-Югра, город Югорск, ул. Вавилова, 7	61.313311/ 63.377557	бетонное	4	1	1,1	Индивидуальный предприниматель Мыщков Евгений Юрьевич	66460499074 7	ХМАО-Югра, город Югорск, ул. Вавилова, д. 7	ул. Вавилова, 7, ул. Железнодорожная, 35
146	ХМАО-Югра, город Югорск, ул. Славянская, 4	61.32715/ 63.34247	бетонное	4	1	1,1	Индивидуальный предприниматель Поляков Виктор Игоревич	86150051373 2	ХМАО-Югра, город Советский, ул. Мирная, д. 3	ул. Славянская, 4
147	ХМАО-Югра, город Югорск, ул. Кольцевая, 5	61.3285/ 63.390	асфальтовое	4	1	1,1	Общество с ограниченной ответственностью «Гранат ЛТД»	10786220007 53	ХМАО-Югра, город Югорск, ул. Кольцевая, д. 5	ул. Кольцевая, 5
148	ХМАО-Югра, город Югорск, ул. Попова, 95	61.320543/ 63.340967	асфальтовое	8	1	1,1	Индивидуальный предприниматель Грачев Павел Николаевич	31186221370 0020	ХМАО-Югра, город Югорск, ул. Попова, д. 95	ул. Попова, 95
149	ХМАО-Югра, город Югорск, ул. Железнодорожная, 53а	61.314161/ 63.343912	бетонное	20	1	1,1	Индивидуальный предприниматель Шипилов Иван Иванович	25390077417 60	город Владивосток, ул. Кирова, д. 101	ул. Железнодорожная, 53а
150	ХМАО-Югра, город Югорск, ул. Геологов, 21	61.311224/ 63.314483	бетонное	10	1	1,1	Муниципальное бюджетное общеобразовательное учреждение "Гимназия"	10286018453 81	ХМАО-Югра, город Югорск, ул. Геологов, д. 21	ул. Геологов, 21
151	ХМАО-Югра, город Югорск, ул. Садовая, 16	61.309696/ 63.345935	бетонное	24	2	1,1	Муниципальное бюджетное общеобразовательное учреждение "Средняя общеобразовательная школа № 5"	10286018456 23	ХМАО-Югра город Югорск, ул. Садовая, д. 1Б	ул. Садовая, 16

№	Данные о нахождении мест (площадок) накопления ТКО		Данные о технических характеристиках мест (площадок) накопления ТКО				О собственниках мест (площадок) накопления ТКО			Данные об источниках образования ТКО
	Адрес	Географические координаты (широта/долгота)	Используемое покрытие	Площадь/ кв.м	Количество размещенных контейнеров/ шт.	Объем установленны х контейнеров куб. м	Полное наименование	ОГРН	Фактический адрес	Сведения об одном или нескольких объектах капитального строительства
152	ХМАО-Югра, город Югорск, ул. Мира, 45а	61.319321/ 63.312758	бетонное	4,5	1	1,1	Муниципальное автономное дошкольное образовательное учреждение "Детский сад общеразвивающего вида с приоритетным осуществлением деятельности по физическому развитию детей "Снегурочка"	10286018448 75	ХМАО-Югра, город Югорск, ул.Мира, д. 45А	ул. Мира, 45а
153	ХМАО-Югра, город Югорск, ул. Спортивная, 40	61.319321/ 63.312758	бетонное	4,5	1	1,1	Муниципальное автономное дошкольное образовательное учреждение "Детский сад общеразвивающего вида с приоритетным осуществлением деятельности по физическому развитию детей "Снегурочка"	10286018448 75	ХМАО-Югра, город Югорск, ул.Спортивная, д. 40, корпус 1	ул. Спортивная, 40
154	ХМАО-Югра, город Югорск, ул. Вавилова, 7	61.313418/ 63.377771	бетонное	4	1	1,1	Индивидуальный предприниматель Ерохина Ирина Сергеевна	31586170004 8636	ХМАО-Югра, город Югорск, ул. Вавилова, д. 7	ул. Вавилова,7; ул. Менделеева, 41; ул. Механизаторов, 18; ул. Некрасова, 1/1; ул. 40 лет Победы, 3; ул. Свердлова, 17, ул. Декабристов, 6/1
155	ХМАО-Югра, город Югорск, ул. Ленина, 24	61.315252/ 63.337014	бетонное	24	2	1,1	Муниципальное бюджетное общеобразовательное учреждение "Лицей имени ГОРОДФ. Атякшева"	10286018458 32	ХМАО-Югра, город Югорск, ул. Ленина, д. 24	ул. Ленина, 24
156	ХМАО-Югра, город Югорск, ул. Механизаторов, 2/2	61.314185/ 63.341793	бетонное	4	1	1,1	Индивидуальный предприниматель Прихода Александр Петрович	31986170009 3033	ХМАО-Югра, город Югорск, ул. Механизаторов, д.2/2	ул. Механизаторов, 2/2
157	ХМАО-Югра, город Югорск, ул. Гастелло, 27а	61.324642/ 63.301962	бетонное	15	1	1,1	Бюджетное учреждение «Югорский политехнический колледж»	10286018471 20	ХМАО-Югра, город Югорск, ул. 40 лет Победы, д. 16	ул. Гастелло, 27а
158	ХМАО-Югра, город Югорск, ул. Кольцевая, 1д	61.322395/ 63.306827	бетонное	15	1	1,1	Бюджетное учреждение «Югорский политехнический колледж»	10286018471 20	ХМАО-Югра, город Югорск, ул. 40 лет Победы, д. 16	ул. Кольцевая, 1д
159	ХМАО-Югра, город Югорск, ул. Кирова, 10	61.31006/ 63.327005	бетонное	24	4	1,1	Муниципальное образование – город Югорск, в лице Департамента муниципальной собственности и градостроительства администрация города Югорска	10586003139 14	ХМАО-Югра, город Югорск, ул. 40 лет Победы, 11	ул. Кирова, 10; ул. Железнодорожная, 4, 11а, 19а
160	ХМАО-Югра, город Югорск, ул. Таежная, 60	61.320927/ 63.326045	бетонное	24	4	1,1	Муниципальное образование – город Югорск, в лице Департамента муниципальной собственности и градостроительства администрация города Югорска	10586003139 14	ХМАО-Югра, город Югорск, ул. 40 лет Победы, 11	ул. Таежная, 40, 42, 44, 46, 48, 50, 52, 54, 56, 58, 60, 62, 64, 66, 68, 70, 29/1, 31, 33, 35, 37, 39, 41, 43, 45, 47, 49
161	ХМАО-Югра, город Югорск, ул. Кондинская, 28	61.304146/ 63.377118	бетонное	24	4	1,1	Муниципальное образование – город Югорск, в лице Департамента муниципальной собственности и градостроительства администрация города Югорска	10586003139 14	ХМАО-Югра, город Югорск, ул. 40 лет Победы, 11	ул. Кондинская, 2, 4, 6, 8, 10, 12, 14, 16, 18, 20, 22, 24, 26, 28, 30-44; ул. Уральская, 17, 19, 21, 23, 25, 27, 29, 31, 33, 35, 37, 39, 41, 43, 18, 20, 22, 24, 26, 28, 30, 32в; ул. Звездная, 17, 19, 21, 23, 25,

№	Данные о нахождении мест (площадок) накопления ТКО		Данные о технических характеристиках мест (площадок) накопления ТКО				О собственниках мест (площадок) накопления ТКО			Данные об источниках образования ТКО
	Адрес	Географические координаты (широта/долгота)	Используемое покрытие	Площадь/ кв.м	Количество размещенных контейнеров/ шт.	Объем установленны х контейнеров куб. м	Полное наименование	ОГРН	Фактический адрес	Сведения об одном или нескольких объектах капитального строительства
										27, 29, 31
162	ХМАО-Югра, город Югорск, ул. Менделеева, 27б	61.210430/ 63.360053	бетонное	24	5	0,75	Индивидуальный предприниматель Купреева Полина Сергеевна	10278092377 96	Свердловская область, город Нижний Тагил, ул. В.Черепанова, д.29а, кв.30	ул. Менделеева, 27б
163	ХМАО-Югра, город Югорск, ул. Садовая , 3	61.30492/ 63.351408	бетонное	2	1	1,1	Индивидуальный предприниматель Усубян Темура Усубович	31765800032 48	город Екатеринбург, ул.Ватутина, д. 11, кв.125	ул. Садовая, 3
164	ХМАО-Югра, город Югорск, ул. Калинина, 70г	61.320469/ 63.337356	бетонное	3	1	1,1	Индивидуальный предприниматель Ващенко Иаков Харитонович	30466721810 0031	город Екатеринбург, ул. Малышева, д. 93, кв. 50	ул. Калинина, 70г; ул. Ленина, 10; ул. Титова, 119
165	ХМАО-Югра, город Югорск, ул. Торговая, 12	61.318760/ 63.348069	асфальтовое	4	1	1,1	Общество с ограниченной ответственностью "Анушик", д. 7	10286018454 25	ХМАО-Югра, город Югорск, ул. Промышленная	ул. Торговая, 12
166	ХМАО-Югра, город Югорск, ул. Железнодорожная, 12б	61.310271/ 63.332536	бетонное	4	1	1,1	Махмудян Давид Джасоевич	-	ХМАО-Югра, город Югорск, ул. Сахарова, д. 30	ул. Железнодорожная, 12б
167	ХМАО-Югра, город Югорск, в районе домов 8 и 10 по ул. Декабристов	61.320469/ 63.337356	бетонное	24	4	1,1	Муниципальное образование – город Югорск, в лице Департамента муниципальной собственности и градостроительства администрации города Югорска	10586003139 14	ХМАО-Югра, город Югорск, ул. 40 лет Победы, 11	ул. Декабристов, 6, 6а, 8, 10, 12, 14; ул. Гоголя, 1, 3, 5, 7, 9, 11, 13; ул. Грибоедова, 1, 2, 4, 6, 7, 8, 10
168	ХМАО-Югра, город Югорск, ул. Мира ,52	61.320927/ 63.314034	бетонное	4,5	1	1,1	Бюджетное учреждение Ханты-Мансийского автономного округа – Югры «Центр адаптивного спорта»	10786010002 79	ХМАО-Югра, город Ханты-Мансийск, ул. Студенческая, д. 21	ул. Мира, 52
169	ХМАО-Югра, город Югорск, ул. Магистральная, 32	61.309159/ 63.369136	бетонное	2	1	1,1	Главное управление Министерства Российской Федерации по делам гражданской обороны, чрезвычайным ситуациям и ликвидации последствий стихийных бедствий по Ханты-Мансийскому автономному округу – Югре 9 пожарно-спасательный отряд федеральной противопожарной службы Государственной противопожарной службы Главного управления МЧС России по Ханты-Мансийскому автономному округу-Югре	10486000089 51	ХМАО-Югра, город Югорск, ул. Магистральная, д. 32	ул. Магистральная, 32
170	ХМАО-Югра, город Югорск, ул. Садовая, 39/1	61.313072/ 63.363091	бетонное	4	1	1,1	Индивидуальный предприниматель Андрющенко Наталья Олеговна	30486220920 0067	ХМАО-Югра, город Югорск, ул. Садовая, д. 39	ул. Садовая, 39/1
171	ХМАО-Югра, город Югорск, ул. Попова ,63	61.317404/ 63.328507	бетонное	4	1	1,1	Индивидуальный предприниматель Богдан Вера Сергеевна	31786170006 805	ХМАО-Югра, город Советский, мкр.Нефтяник, д. 25, кв. 60	ул. Попова, 63; ул. 40 лет Победы, 3

№	Данные о нахождении мест (площадок) накопления ТКО		Данные о технических характеристиках мест (площадок) накопления ТКО				О собственниках мест (площадок) накопления ТКО			Данные об источниках образования ТКО
	Адрес	Географические координаты (широта/долгота)	Используемое покрытие	Площадь/ кв.м	Количество размещенных контейнеров/ шт.	Объем установленных контейнеров куб. м	Полное наименование	ОГРН	Фактический адрес	Сведения об одном или нескольких объектах капитального строительства
172	ХМАО-Югра, город Югорск, в районе СОТ «Уж и Еж» по ул. Арантурская, 30	61.281536/ 63.355136	бетонное	24	4	1,1;8	Муниципальное образование – город Югорск, в лице Департамента муниципальной собственности и градостроительства администрации города Югорска	10586003139 14	ХМАО-Югра, город Югорск, ул. 40 лет Победы, 11	ул. Арантурская, 30; ул. Цветочная, 2, 4, 18
173	ХМАО-Югра, город Югорск, в районе СНТ «Березка» по ул. Арантурская, 31	61.262242/ 63.382247	бетонное	24	3	1,1	Муниципальное образование – город Югорск, в лице Департамента муниципальной собственности и градостроительства администрации города Югорска	10586003139 14	ХМАО-Югра, город Югорск, ул. 40 лет Победы, 11	ул. Арантурская, 32, 33, 34; ул. Малиновая, 1, 3, 5, 9; зд. 882 по ул. Арантурская, 31
174	ХМАО-Югра, город Югорск, в районе СОТ «Соловьиная Роша» по ул. Арантурская, 40	61.260747/ 63.383296	бетонное	24	3	1,1	Муниципальное образование – город Югорск, в лице Департамента муниципальной собственности и градостроительства администрации города Югорска	10586003139 14	ХМАО-Югра, город Югорск, ул. 40 лет Победы, 11	ул. Арантурская, 32, 36, 38, 40, 42, 44, 46
175	ХМАО-Югра, город Югорск, в районе СОТ «Электрик» по ул. Арантурская, 41	61.251557/ 63.393436	бетонное	24	3	1,1	Муниципальное образование – город Югорск, в лице Департамента муниципальной собственности и градостроительства администрации города Югорска	10586003139 14	ХМАО-Югра, город Югорск, ул. 40 лет Победы, 11	ул. Арантурская, 35, 37, 39, 41, 48; ул. Малиновая, 2
176	ХМАО-Югра, город Югорск, ул. Железнодорожная, 6	61.309100/ 63.328915	бетонное	45	1	0,75	Свердловская дирекция пассажирских обустройств структурного подразделения Центральной дирекции пассажирских обустройств филиала ОАО "РЖД"	10277396093 91	город Екатеринбург, ул.Гражданская, д. 7	ул. Железнодорожная, 6
177	ХМАО-Югра, город Югорск, ул. Буряка, 8	61.314714/ 63.337462	бетонное	4,5	1	1,1	Общество с ограниченной ответственностью "Югорский гарант"	11786170049 17	ХМАО-Югра, город Югорск, ул. Буряка, д. 8	ул. Буряка, 8
178	ХМАО-Югра, город Югорск, ул. Промышленная, 1	61.308750/ 63.337472	бетонное	4	1	1,1	Гаражное товарищество владельцев автогаражей "Голубой факел"	11286220009 80	ХМАО-Югра, город Югорск, ул. Промышленная, д. 1	ул. Промышленная, 1
179	ХМАО-Югра, город Югорск, ул. Промышленная, 2	61.301946/ 63.338944	бетонное	4	1	1,1	Гаражное товарищество владельцев автогаражей "Южный"	11186220027 62	ХМАО-Югра, город Югорск, ул. Промышленная, д. 2	ул. Промышленная, 2
180	ХМАО-Югра, город Югорск, ул. Железнодорожная, 18	61.312995/ 63.340696	бетонное	4	1	1,1	Товарищество собственников недвижимости (гаражей) "Транспортник"	11786170073 37	ХМАО-Югра, город Югорск, ул. Ленина, д. 8, кв. 30	ул. Железнодорожная, 18
181	ХМАО-Югра, город Югорск, ул. Вавилова, 3	61.315746/ 63.374506	бетонное	4	1	1,1	Гаражно-строительный кооператив "Хвойный"	11286220009 13	ХМАО-Югра, город Югорск, ул. Вавилова, д.3	ул. Вавилова, 3
182	ХМАО-Югра, город Югорск, ул. Гастелло, 30а	61.319718/ 63.293368	бетонное	4	1	1,1	Некоммерческое партнерство "Гаражное товарищество "Кедр"	10386003052 04	ХМАО-Югра, город Югорск, ул. Гастелло, д. 30а	ул. Гастелло, 30а

№	Данные о нахождении мест (площадок) накопления ТКО		Данные о технических характеристиках мест (площадок) накопления ТКО				О собственниках мест (площадок) накопления ТКО			Данные об источниках образования ТКО
	Адрес	Географические координаты (широта/долгота)	Используемое покрытие	Площадь/ кв.м	Количество размещенных контейнеров/ шт.	Объем установленных контейнеров куб. м	Полное наименование	ОГРН	Фактический адрес	Сведения об одном или нескольких объектах капитального строительства
183	ХМАО-Югра, город Югорск, ул. Мира, 44/1	61.319853/ 63.315499	бетонное	2	1	1,1	Общество с ограниченной ответственностью "Торос"	10286018438 85	ХМАО-Югра, город Югорск, ул. Мира, д. 44/1	ул. Мира, 44/1
184	ХМАО-Югра, город Югорск, ул. Ленина, 15б	61.315197/ 63.324495	бетонное	18	4	1,1	Индивидуальный предприниматель Хусаинова Татьяна Александровна	31686170011 0302	ХМАО-Югра, город Югорск, ул. Мира, д.18/1, в.12	ул. Ленина, 15б
185	ХМАО-Югра, город Югорск, ул. Уральская, 16а	61.305138/ 63.372568	бетонное	25	4	1,1	Муниципальное бюджетное общеобразовательное учреждение "Средняя общеобразовательная школа № 6"	10486003005 395	ХМАО-Югра, город Югорск, ул. Уральская, д. 16А	ул. Уральская, 16а
186	ХМАО-Югра, город Югорск, ул. Торговая, 11	61.319092/ 63.341157	бетонное	6	1	1,1	Общество с ограниченной ответственностью "МАКС-АВТО"	12086000086 93	ХМАО-Югра, город Югорск, ул. Торговая, д. 11	ул. Торговая, 11
187	ХМАО-Югра, город Югорск, ул. Вавилова, 1	61.317710/ 63.371391	бетонное	10	1	1,1	Индивидуальный предприниматель Бушмакин Александр Владимирович	31986170008 6340	ХМАО-Югра, город Югорск, ул. Арантурская, д. 31, д. 449	ул. Вавилова, 1
188	ХМАО-Югра, город Югорск, ул. Монтажников, 2а	61.321020/ 63.314819	бетонное	9	1	1,1	Общество с ограниченной ответственностью «ФЛАМЕНГ»	11786170197 23	ХМАО-Югра, город Югорск, ул. Мира, д. 48-6, кв.11	ул. Монтажников, 2а
189	ХМАО-Югра, город Югорск, ул. Железнодорожная, 16	61.312440/ 63.359725	асфальтовое	4	1	1,1	Общество с ограниченной ответственностью «Газпром трансгаз Югорск» Управление по эксплуатации зданий и сооружений	10286018439 18	ХМАО-Югра, город Югорск, ул. Гастелло, д.24	ул. Железнодорожная, 16
190	ХМАО-Югра, город Югорск, ул. Титова, 4	61.313294/ 63.313437	асфальтовое	6	1	1,1	Общество с ограниченной ответственностью «Газпром трансгаз Югорск»(филиал Югорское управление материально-технического снабжения и комплектации)	10286018439 18	ХМАО-Югра, город Югорск, ул. Мира, д. 15	ул. Титова, 4
191	ХМАО-Югра, город Югорск, ул. Железнодорожная, 59	61.315093/ 63.347585	бетонное	15	1	1,1	Общество с ограниченной ответственностью «Торгсервис 86»	11986170052 45	ХМАО-Югра, город Сургут, ул. 50 лет ВЛКСМ, д. 41, оф.5	ул. Железнодорожная, 59
192	ХМАО-Югра, город Югорск, ул. Спасская, 21	61.306495/ 63.352839	бетонное	24	4	1,1	Муниципальное образование – город Югорск, в лице Департамента муниципальной собственности и градостроительства администрации города Югорска	10586003139 14	ХМАО-Югра, город Югорск, ул. 40 лет Победы, 11	ул. Никольская, 11, 13, 15; ул. Спасская, 24, 22, 21, 20, 19, 18, 17
193	ХМАО-Югра, город Югорск, ул. Механизаторов, 9	61.315412/ 63.357988	бетонное	2	1	1,1	Общество с ограниченной ответственностью «Югра-рентал»	11186220024 87	ХМАО-Югра, город Югорск, ул. Мира, д. 18, оф. 21	ул. Механизаторов, 9
194	ХМАО-Югра, город Югорск, ул. Промышленная, 7 ж	61.307462/ 63.331875	бетонное	12	1	1,1	Общество с ограниченной ответственностью «Тайга»	21486220171 80	ХМАО-Югра, город Югорск, Гастелло, д.28 "А"	ул. Промышленная, 7ж
195	ХМАО-Югра, город Югорск, ул. Гастелло, 28а	61.322578/ 63.298376	бетонное	12	1	1,1	Общество с ограниченной ответственностью «Тайга»	21486220171 80	ХМАО-Югра, город Югорск, Гастелло, д.28 "А"	ул. Гастелло, 28а
196	ХМАО-Югра, город	61.327168/ 	бетонное	2,5	1	1,1	Общество с ограниченной	10886220002	ХМАО-Югра, город	ул. Славянская, 2

№	Данные о нахождении мест (площадок) накопления ТКО		Данные о технических характеристиках мест (площадок) накопления ТКО				О собственниках мест (площадок) накопления ТКО			Данные об источниках образования ТКО
	Адрес	Географические координаты (широта/долгота)	Используемое покрытие	Площадь/ кв.м	Количество размещенных контейнеров/ шт.	Объем установленны х контейнеров куб. м	Полное наименование	ОГРН	Фактический адрес	Сведения об одном или нескольких объектах капитального строительства
	Югорск, ул. Славянская, 2	63.338169					ответственностью «ЮграАВТО+»	57	Югорск, ул. Славянская, д. 2	
197	ХМАО-Югра, город Югорск, ул. 40 лет Победы, 10	61.314522/ 63.334605	асфальтовое	4	1	1,1	Общество с ограниченной ответственностью «Газпром трансгаз Югорск» Управление по эксплуатации зданий и сооружений	10286018439 18	ХМАО-Югра, город Югорск, ул. Мира, 15	ул. 40 лет Победы, 10
198	ХМАО-Югра, город Югорск, ул. Мира, 75	61.323878/ 63.307450	бетонное	2	1	1,1	Главное управление Министерства Российской Федерации по делам гражданской обороны, чрезвычайным ситуациям и ликвидации последствий стихийных бедствий по Ханты-Мансийскому автономному округу - Югре	10486000089 51	ХМАО-Югра, город Югорск, ул. Магистральная, д.32	ул. Мира, 75
199	ХМАО-Югра, город Югорск, ул. Гастелло, 6	61.313514/ 63.309339	асфальтовое	4	1	1,1	Общество с ограниченной ответственностью "КОСМИК"	10586003098 44	ХМАО-Югра, город Югорск, ул. Гастелло, д. 6	ул. Гастелло, 6
200	ХМАО-Югра, город Югорск, ул. Промышленная, 5	61.307470/ 63.338418	бетонное	12	1	1,1	Общество с ограниченной ответственностью «Тайга»	21486220171 80	ХМАО-Югра, город Югорск, ул. Гастелло, д.28, корпус «А»	ул. Промышленная, 5
201	ХМАО-Югра, город Югорск, ул. Железнодорожная, 12	61.310271/ 63.332536	бетонное	4	1	1,1	Индивидуальный предприниматель Андриященко Елена	30486223410 0060	АлексеевнаХМАО-Югра, город Югорск, переулок Дубинина, д.6	ул. Железнодорожная, 12
202	ХМАО-Югра, город Югорск, ул. Промышленная, 3	61.305815/ 63.337082	бетонное	6	1	1,1	Общество с ограниченной ответственностью «Профи Строй»	12086000095 51	ХМАО-Югра, город Югорск, ул. Промышленная, д. 3	ул. Промышленная, 3, ул. Свердлова, 7
203	ХМАО-Югра, город Югорск, в районе участка 17 строения 2 по ул. Торговая	61.321131/ 63.344604	бетонное	2	1	1,1	Индивидуальный предприниматель Шульга Марсель Владимирович	30486220980 0081	ХМАО-Югра, Советский район, город Советский, ул. Гагарина, д. 83, кв.41	ул. Торговая, уч.17, стр.2
204	ХМАО-Югра, город Югорск, ул. Кольцевая, 11, стр.11	61.334138/ 63.317388	бетонное	7,08	3	1,1	Акционерное общество «Югорский лесопромыш-ленный холдинг»	10486000004 92	ХМАО-Югра, городЮгорск, ул. Кольцевая, строение 11	ул. Кольцевая, 11, стр.11
205	ХМАО-Югра, город Югорск, ул. Железнодорожная, 27а	61.312066/ 63.332432	бетонное	8	1	1,1	Общество с ограниченной ответственностью «Газпром трансгаз Югорск» Культурно-спортивный комплекс «НОРД»	10286018439 18	ХМАО-Югра, город Югорск, ул. Мира, д. 15	ул. Железнодорожная, 27а, ул. Ленина, 18, ул. Ленина, 18а
206	ХМАО-Югра, город Югорск, ул. Газовиков, 6б	61.18230/ 63.203272	бетонное	2	1	1,1	Общество с ограниченной ответственностью «Стройизыскания»	10286018446 33	ХМАО-Югра, город Югорск, ул. Газовиков, д. 6Б	ул. Газовиков, 6б
207	ХМАО-Югра, город Югорск, ул. Попова, 1д	61.310658/ 63.304717	бетонное	4	1	1,1	Общество с ограниченной ответственностью "ТРАНССЕВЕР"	10286018445 23	ХМАО-Югра, город Югорск, ул.Попова, 1Д	ул. Попова, 1д
208	ХМАО-Югра, город Югорск, ул. Калинина,	61.319517/ 63.327285	бетонное	12	3	1,1	Муниципальное образование – город Югорск, в лице	10586003139 14	ХМАО-Югра, город Югорск, ул. 40 лет	ул. Калинина, 46, 54; ул. Титова, 83, 85; переулок

№	Данные о нахождении мест (площадок) накопления ТКО		Данные о технических характеристиках мест (площадок) накопления ТКО				О собственниках мест (площадок) накопления ТКО			Данные об источниках образования ТКО
	Адрес	Географические координаты (широта/долгота)	Используемое покрытие	Площадь/ кв.м	Количество размещенных контейнеров/ шт.	Объем установленных контейнеров куб. м	Полное наименование	ОГРН	Фактический адрес	Сведения об одном или нескольких объектах капитального строительства
	46						Департамента муниципальной собственности и градостроительства администрации города Югорска		Победы, 11	Поперечный, 1, 5, 6, 7, 8
209	ХМАО-Югра, город Югорск, в районе СНТ «Березка» по ул. Арантурская, 31	61.277474/ 63.365491	бетонное	12	4	1,1	Муниципальное образование – город Югорск, в лице Департамента муниципальной собственности и градостроительства администрации города Югорска	10586003139 14	ХМАО-Югра, город Югорск, ул. 40 лет Победы, 11	ул. Арантурская, 31, ул. Цветочная, 10, 14, 16
210	ХМАО-Югра, город Югорск, ул. Ленина, 39	61.316320/ 63.334686	бетонное	12	2	1,1	Бюджетное учреждение профессионального образования Ханты-Мансийского автономного округа – Югры «Югорский политехнический колледж»	10286018471 20	ХМАО-Югра, город Югорск, ул. Ленина, д. 39	ул. Ленина, 39
211	ХМАО-Югра, город Югорск, ул. Чкалова, 7 корп. 1, 2, 5	61.305762/ 63.362622	бетонное	66	4	1,1	Муниципальное образование – город Югорск, в лице Департамента муниципальной собственности и градостроительства администрации города Югорска	10586003139 14	ХМАО-Югра, город Югорск, ул. 40 лет Победы, 11	ул. Чкалова, 7 корп. 1, 2, 5
212	ХМАО-Югра, город Югорск, ул. Славянская, 13	61.324498/ 63.350245	бетонное	6	1	1,1	Индивидуальный предприниматель Пономарев Александр Владимирович	30986220210 0036	ХМАО-Югра, Советский район, город Советский ул. Гагарина, д. 2, корпус 2, кв.5	ул. Славянская, 13
213	ХМАО-Югра, город Югорск, ул. Железнодорожная, 59а	61.314969/ 63.348457	бетонное	6	1	1,1	Индивидуальный предприниматель Мартиросян Наталья Геннадьевна	32086170001 6575	ХМАО-Югра, город Югорск, ул. Дубинина, д. 7	ул. Железнодорожная, 59а; ул. Мира, 49а
214	ХМАО-Югра, город Югорск, ул. Садовая, 3Б	61.309259/ 63.349436	асфальтовое	6	1	1,1	Общество с ограниченной ответственностью «Элемент-Трейд»	10366052172 5	город Екатеринбург, ул. Сибирский тракт, д. 12, строение 5, вход 4	ул. Садовая, 3Б
215	ХМАО-Югра, город Югорск, ул. Монтажников, 26	61.321143/ 63.315332	асфальтовое	6	1	1,1	Общество с ограниченной ответственностью «Элемент-Трейд»	10366052172 5	город Екатеринбург, ул. Сибирский тракт, д. 12, строение 5, вход 4	ул. Монтажников, 26
216	ХМАО-Югра, город Югорск, ул. Торговая, 27/1	61.324269/ 63.342516	бетонное	4	1	1,1	Индивидуальный предприниматель Оборин Валерий Иванович	30459180500 0058	ХМАО-Югра, город Югорск, ул. Кутузова, д. 17	ул. Торговая, 27/1
217	ХМАО-Югра, город Югорск, ул. Железнодорожная, 59а	61.314972/ 63.348461	бетонное	6	1	1,1	Индивидуальный предприниматель Коноплянкин Игорь Валерьевич	30686220380 025	ХМАО-Югра, город Югорск, ул. Студенческая, д. 20, кв. 10	ул. Железнодорожная, 59а
218	ХМАО-Югра, город Югорск, ул. Попова, 29/1	61.315963/ 63.320940	бетонное	24	6	1,1	Бюджетное учреждение Ханты-Мансийского автономного округа – Югры «Югорская городская больница»	10286018445 89	ХМАО-Югра, город Югорск, ул. Попова, д. 29/1	ул. Попова, 29/1
219	ХМАО-Югра, город Югорск, ул. Попова,	61.313127/ 63.313880	бетонное	6	1	1,1	Индивидуальный предприниматель Томилов	32186170005 0800	ХМАО-Югра, город Советский, ул.	ул. Попова, 11а


№	Данные о нахождении мест (площадок) накопления ТКО		Данные о технических характеристиках мест (площадок) накопления ТКО				О собственниках мест (площадок) накопления ТКО			Данные об источниках образования ТКО
	Адрес	Географические координаты (широта/долгота)	Используемое покрытие	Площадь/ кв.м	Количество размещенных контейнеров/ шт.	Объем установленных контейнеров куб. м	Полное наименование	ОГРН	Фактический адрес	Сведения об одном или нескольких объектах капитального строительства
	11а						Сергей Михайлович		Парковая, д. 8, помещ. 1	
220	ХМАО-Югра, город Югорск, ул. Гастелло, 16	61.305150/ 63.305083	бетонное	10	2	1,1	Индивидуальный предприниматель Усубян Темур Усубович,	31765800032 48	город Екатеринбург, ул.Ватутина, д. 11, кв.125	ул. Гастелло, 16
221	ХМАО-Югра, город Югорск, ул. Промышленная, 14	61.288197/ 63.358947	бетонное	4	1	1,1	Общество с ограниченной ответственностью «ТехПромСервис»	10786220011 50	ХМАО-Югра, город Югорск, ул. П.Морозова, д. 12	ул. Промышленная, 14
222	ХМАО-Югра, город Югорск, ул. Садовая, 46б	61.310361/ 63.359347	бетонное	4,5	1	1,1	Общество с ограниченной ответственностью «ГРАНАТ»	12286000091 75	ХМАО-Югра, город Югорск, ул. Садовая, 42Б, офис № 1	ул. Садовая, 46б
223	ХМАО-Югра, город Югорск, ул. 40 лет Победы, 8а	61.313819/ 63.335767	бетонное	4	1	1,1	Индивидуальный предприниматель Осадчук Владимир Андреевич	31986170000 6378	ХМАО-Югра, город Нягань, 2 мкр., д. 12, кв. 63	ул. 40 лет Победы, 8а
224	ХМАО-Югра, город Югорск, ул. Гастелло, 30	61.322811/ 63.288213	бетонное	4	1	1,1	Общество с ограниченной ответственностью «Компания РБТ»,	10274037716 80	Челябинская обл., город Челябинск, ул. Производственная, д. 8Б, оф. 303	ул. Гастелло, 30
225	ХМАО-Югра, город Югорск, ул. Арантурская, 31, зд.860	61.269864/ 63.374240	бетонное	4	1	1,1	Индивидуальный предприниматель Магомедов Акрам Гияс оглы	32186170003 7421	ХМАО-Югра, город Югорск, ул. Свердлова, д. 10, кв. 19	ул. Арантурская, 31, зд.860
226	ХМАО-Югра, город Югорск, ул. Агиришская 11/1,	61.305762/ 63.362622	бетонное	18	1	1,1	Общество с ограниченной ответственностью УК «Меркурий»	10686220112 92	ХМАО-Югра, город Югорск, ул. Агиришская, д.13, а/я 209	ул. Агиришская 11/1, 13
227	ХМАО-Югра, город Югорск, ул. Гастелло, 7	61°16'52"/ 63°18'39"	бетонное	4	1	1,1	Мацагов Руслан Висалиевич,	-	ХМАО-Югра, город Ханты-Мансийск, ул. Водопроводная, д.23,	ул. Гастелло, 7
228	ХМАО-Югра, город Югорск, ул. Гастелло, 29	61.321907/ 63.303110	асфальтовое	54	1	1,1	Индивидуальный предприниматель Рожков Олег Михайлович	30986223490 00010	ХМАО-Югра, город Югорск, ул. Механизаторов, д. 19, корп. Б кв.28	ул. Гастелло, 29
229	ХМАО-Югра, город Югорск, ул. Железнодорожная, 61	61.31560/ 63.34988	бетонное	4	1	1,1	Общество с ограниченной ответственностью «ТК Лидер»	11986170073 68	ХМАО Югра, город Югорск, ул. Железнодорожная, д. 61	ул. Железнодорожная, 61
250	ХМАО-Югра, город Югорск, по ул. Югорская, 48	61.32150/ 63.36764	бетонное	4	1	1,1	Общество с ограниченной ответственностью "СеленаА"	10286018456 45	ХМАО Югра, город Югорск, ул. Мира, д. 77	по ул. Югорская, 48
231	ХМАО-Югра, город Югорск, ул. Няганская, 3	61.327648/ 63.353304	бетонное	13,2	2	0,75	Общество с ограниченной ответственностью "ЛУКОЙЛ-Уралнефтепродукт"	10274028934 18	Республика Башкортостан, город Уфа, ул. Цюрупы, д.16	ул. Няганская, 3
232	ХМАО-Югра, город Югорск, ул. Кольцевая, 1г место 1	61.32579/ 63.30356	бетонное	2	1	1,1	Общество с ограниченной ответственностью «Прогресс»	10286018433 13	ХМАО-Югра, Тюменская область, город Советский, ул. Юности, 1-б	ул. 40 лет Победы, 2 ул. 40 лет Победы, 2/1

№	Данные о нахождении мест (площадок) накопления ТКО		Данные о технических характеристиках мест (площадок) накопления ТКО				О собственниках мест (площадок) накопления ТКО			Данные об источниках образования ТКО
	Адрес	Географические координаты (широта/долгота)	Используемое покрытие	Площадь/ кв.м	Количество размещенных контейнеров/ шт.	Объем установленных контейнеров куб. м	Полное наименование	ОГРН	Фактический адрес	Сведения об одном или нескольких объектах капитального строительства
233	ХМАО-Югра, город Югорск, ул. Кольцевая, 1г место № 2	61.32578/ 63.30352	бетонное	2	1	1,1	Индивидуальный предприниматель Арутюнян Надежда Андреевна	304862235000094	ХМАО-Югра, город Югорск, микрорайон Югорск-2, д.№ 7, кв. 64	ул. 40 лет Победы, 5
							Индивидуальный предприниматель Хусалимов Денис Анварович	306862227000052	ХМАО-Югра, город Югорск, ул. Свердлова, д. 1, кв. № 61	ул. 40 лет Победы, 7, офис 1 ул. Гастелло, 23
							Индивидуальный предприниматель Богомолова Лариса Васильевна	307862233300020	ХМАО-Югра, город Югорск, ул. Ремизова, д. 32	ул. Мира, 20
234	ХМАО-Югра, город Югорск ул. Кольцевая, 1г место № 3	61.32577/ 63.302524	бетонное	2	1	1,1	Индивидуальный предприниматель Селихова Светлана Владимировна	304862230000090	ХМАО-Югра, город Югорск, ул. Механизаторов, д. 22, кв. 10	ул. Титова, 61
235	ХМАО-Югра, город Югорск ул. Кольцевая, 1г место № 4	61.32577/ 63.30347	бетонное	2	1	1,1	Индивидуальный предприниматель Борута Александр Леонидович	314862202700013	ХМАО-Югра, город Югорск, ул. Ленина, д. 1, кв. 24	ул. Газовиков, 1
236	ХМАО-Югра, город Югорск, ул. Гастелло, 20	61.31763/ 63.30489	асфальтовое	8	2	1,1	Общество с ограниченной ответственностью «Энергосервис»	1206600060380	Свердловская область, город Екатеринбург, проезд Промышленный, строение 6, оф. 202	ул. Гастелло, 20
237	ХМАО-Югра, город Югорск, ул. Монтажников, 4	61.321253	63.15565	8	1	0,36	Акционерное общество «Тандер»	1022301598549	Свердловская область, город Нижний Тагил, проспект Ленина, 17а	ул. Монтажников, 4
238	ХМАО-Югра, город Югорск, ул. Попова, 2в, пом. № 2	61.311271	63.309614	4	1	1,1	Общество с ограниченной ответственностью «Байкал»	1178617010197	Советский район, город Советский, ул. Советская, д. 93а	Попова, 2в, пом. № 2
239	ХМАО-Югра, город Югорск, ул. Геологов, 8	61.309457	63.317420	6	1	1,1	Советский филиал Акционерное общество «Югорская региональная электросетевая компания»	1118601002596	ХМАО-Югра, город Югорск, ул. Геологов, 8	ул. Геологов, 8
240	ХМАО-Югра, город Югорск, ул. Торговая, 19	61.32122	63.34626	4,5	1	1,1	Общество с ограниченной ответственностью «ОАЗИС»	1068622011919	ХМАО-Югра, город Югорск, ул. Мира, 18/1, оф.12	ул.Торговая, 19


Приложение 2
к постановлению
администрации города Югорска
от 15.11.2023 № 1602-п

Схема размещения мест (площадок) накопления
твердых коммунальных отходов на территории города Югорска


№ п/п	Данные о нахождении мест (площадок) накопления ТКО	Схема размещения мест (площадок) накопления ТКО, М 1:2000
1.	город Югорск, улица Кольцевая, 1г, географические координаты (ширина/долгота): 61.325512/63.303710	 <p data-bbox="517 1445 840 1466">Место (площадка) накопления ТКО</p>

№ п/п	Данные о нахождении мест (площадок) накопления ТКО	Схема размещения мест (площадок) накопления ТКО, М 1:2000
2	город Югорск, улица Газовиков – Промышленная, географические координаты (ширина/долгота): 61.307470/ 63.338418	 <p data-bbox="519 1257 840 1279">Место (площадка) накопления ТКО</p>

№ п/п	Данные о нахождении мест (площадок) накопления ТКО	Схема размещения мест (площадок) накопления ТКО, М 1:2000
3	город Югорск, район Югорск-2 (около дома № 3) географические координаты (ширина/долгота): 61.276883/63.151507	 <p data-bbox="519 1347 842 1369">Место (площадка) накопления ТКО</p>

№ п/п	Данные о нахождении мест (площадок) накопления ТКО	Схема размещения мест (площадок) накопления ТКО, М 1:2000
4	город Югорск, район Югорск-2 (около дома № 6) географические координаты (ширина/долгота): 61.274001/63.154234	 <p data-bbox="521 1353 840 1378">Место (площадка) накопления ТКО</p>

№ п/п	Данные о нахождении мест (площадок) накопления ТКО	Схема размещения мест (площадок) накопления ТКО, М 1:2000
5	город Югорск, район Югорск-2 (около дома № 8) географические координаты (ширина/долгота): 61.272569/ 63.152441	 <p data-bbox="517 1385 840 1409">Место (площадка)накопления ТКО</p>

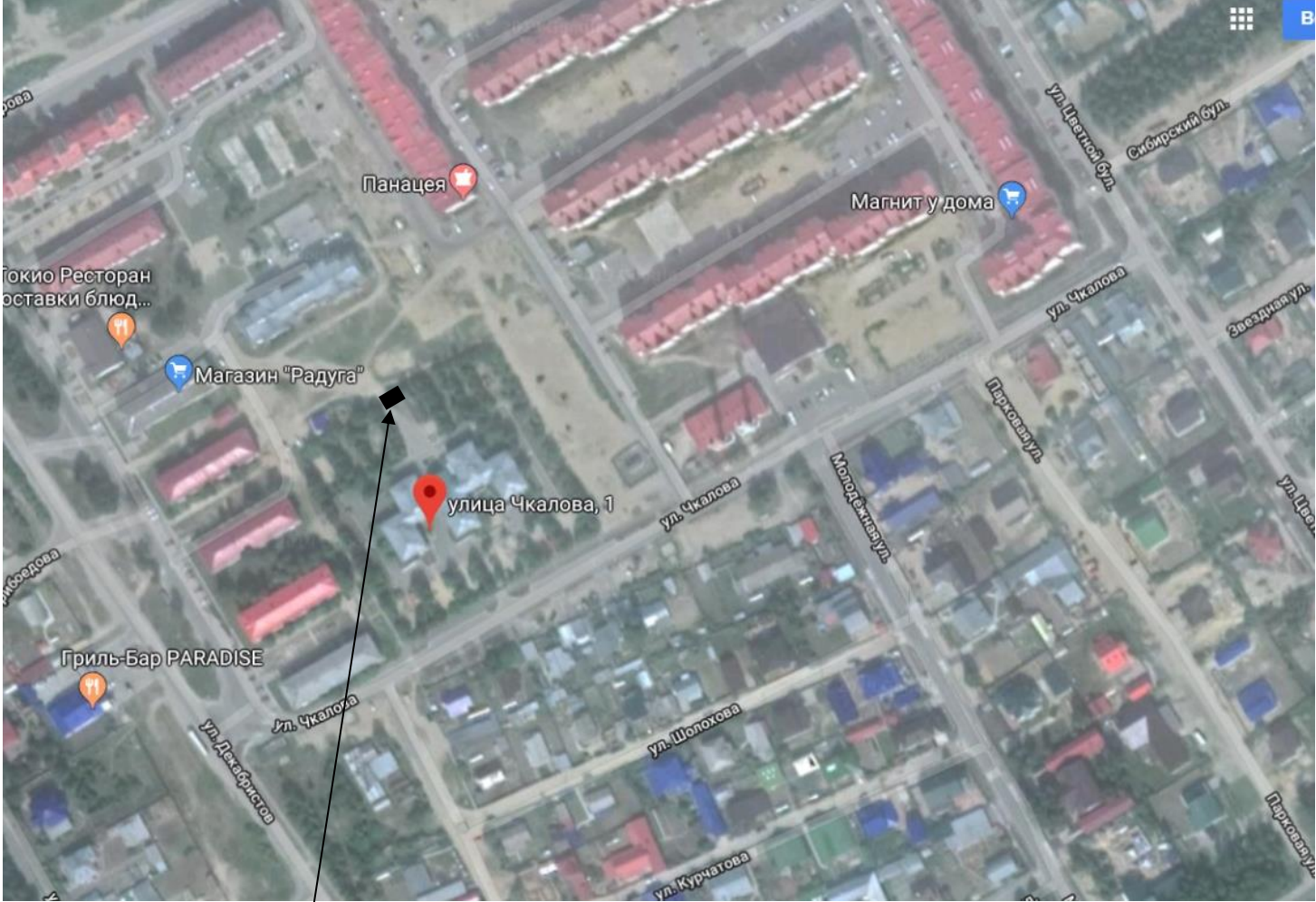
№ п/п	Данные о нахождении мест (площадок) накопления ТКО	Схема размещения мест (площадок) накопления ТКО, М 1:2000
6	город Югорск, район Югорск-2 (около дома № 20) географические координаты (ширина/долгота): 61.274031/63.149971	 <p data-bbox="521 1329 840 1353">Место (площадка) накопления ТКО</p>

№ п/п	Данные о нахождении мест (площадок) накопления ТКО	Схема размещения мест (площадок) накопления ТКО, М 1:2000
7	город Югорск, ул. Попова географические координаты (ширина/долгота): 61.18422/63.18121	 <p data-bbox="521 1409 840 1430">Место (площадка) накопления ТКО</p>

№ п/п	Данные о нахождении мест (площадок) накопления ТКО	Схема размещения мест (площадок) накопления ТКО, М 1:2000
8	город Югорск, 391 км автодороги регионального значения «Югра» (Югорск – пгт Пионерский) географические координаты (ширина/долгота): 61.308435/ 63.290178	 <p data-bbox="521 1377 840 1399">Место (площадка) накопления ТКО</p>


№ п/п	Данные о нахождении мест (площадок) накопления ТКО	Схема размещения мест (площадок) накопления ТКО, М 1:2000
9	город Югорск, 391 км автодороги регионального значения «Югра» (Югорск – пгт Пионерский) географические координаты (ширина/долгота): 61.304011/63.285338	 <p data-bbox="517 1273 842 1297">Место (площадка) накопления ТКО</p>

№ п/п	Данные о нахождении мест (площадок) накопления ТКО	Схема размещения мест (площадок) накопления ТКО, М 1:2000
10	город Югорск, в районе дома № 14/3 корпуса 1 по ул. Железнодорожная географические координаты (ширина/долгота): 61.312287/ 63.335667	 <p data-bbox="517 1361 840 1382">Место (площадка) накопления ТКО</p>


№ п/п	Данные о нахождении мест (площадок) накопления ТКО	Схема размещения мест (площадок) накопления ТКО, М 1:2000
11	город Югорск, в районе дома № 1 по ул. Чкалова географические координаты (ширина/долгота): 61.302877/63.360645	 <p>Место (площадка) накопления ТКО</p> <p>The image is an aerial satellite map of a residential area in Yuzhnyy Ural. A red location pin is placed on 'улица Чкалова, 1'. A black arrow points from this pin to a specific spot on the ground, which is identified as the 'Место (площадка) накопления ТКО' (Location of waste collection site). The map shows several streets including 'ул. Чкалова', 'ул. Шолохова', 'ул. Курчатова', 'ул. Дзержинского', 'ул. Парковая', 'ул. Молодежная', 'ул. Цетков Бульвар', 'Сибирский Бульвар', and 'Звездная ул.'. Other labeled locations include 'Панацея', 'Магнит у дома', 'Магазин "Радуга"', 'Токио Ресторан', 'Гриль-Бар PARADISE', and 'Пансионат'.</p>

№ п/п	Данные о нахождении мест (площадок) накопления ТКО	Схема размещения мест (площадок) накопления ТКО, М 1:2000
12	<p>город Югорск, в районе дома № 63 по ул. Менделеева географические координаты (ширина/долгота): 61.314780/63.373144</p>	 <p>Место (площадка) накопления ТКО</p>

№ п/п	Данные о нахождении мест (площадок) накопления ТКО	Схема размещения мест (площадок) накопления ТКО, М 1:2000
13	город Югорск, в районе дома № 21а по ул. Промышленная географические координаты (ширина/долгота): 61.301011/63.320922	 <p data-bbox="521 1361 846 1385">Место (площадка) накопления ТКО</p>

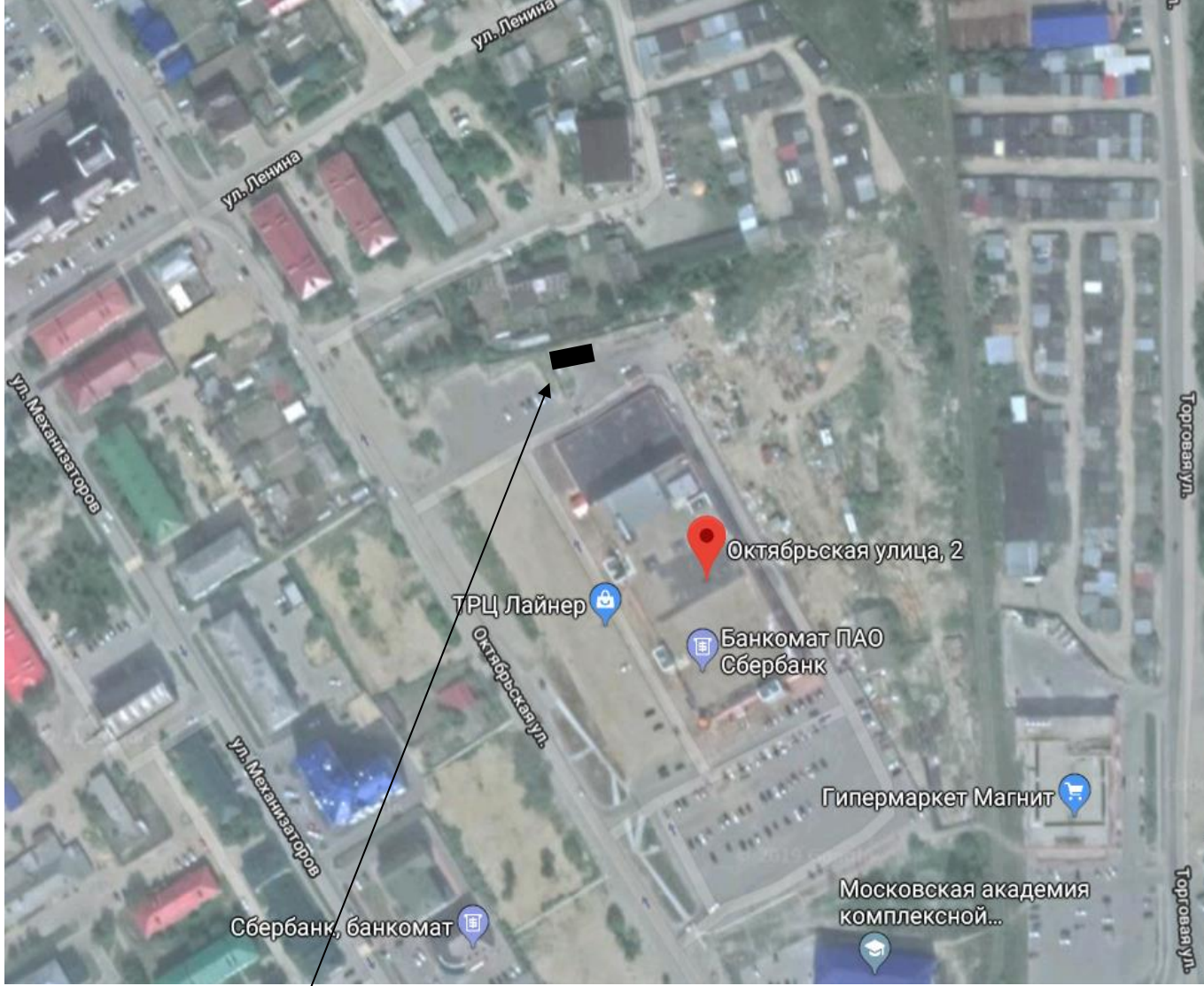
№ п/п	Данные о нахождении мест (площадок) накопления ТКО	Схема размещения мест (площадок) накопления ТКО, М 1:2000
14	город Югорск, в районе дома № 15 по ул. Ленина географические координаты (ширина/долгота): 61.315023/63.324163	 <p>Место (площадка) накопления ТКО</p>

№ п/п	Данные о нахождении мест (площадок) накопления ТКО	Схема размещения мест (площадок) накопления ТКО, М 1:2000
15	город Югорск, в районе дома № 4 по ул. Валентины Лопатиной географические координаты (ширина/долгота): 61.328818/63.330353	 <p data-bbox="517 1425 840 1445">Место (площадка) накопления ТКО</p>


№ п/п	Данные о нахождении мест (площадок) накопления ТКО	Схема размещения мест (площадок) накопления ТКО, М 1:2000
16	город Югорск, в районе дома № 18/4 по ул. Мира географические координаты (ширина/долгота): 61.313498/63.329222	 <p>Место (площадка) накопления ТКО</p>

№ п/п	Данные о нахождении мест (площадок) накопления ТКО	Схема размещения мест (площадок) накопления ТКО, М 1:2000
17	город Югорск, в районе дома № 40 по ул. Гастелло географические координаты (ширина/долгота): 61.342805/63.295994	 <p data-bbox="521 1449 840 1471">Место (площадка) накопления ТКО</p>

№ п/п	Данные о нахождении мест (площадок) накопления ТКО	Схема размещения мест (площадок) накопления ТКО, М 1:2000
18	город Югорск, в районе дома № 19 по ул. Агиришская географические координаты (ширина/долгота): 61.332837/63.323368	 <p data-bbox="517 1289 840 1308">Место (площадка) накопления ТКО</p>

№ п/п	Данные о нахождении мест (площадок) накопления ТКО	Схема размещения мест (площадок) накопления ТКО, М 1:2000
19	город Югорск, в районе дома № 2 по ул. Октябрьская географические координаты (ширина/долгота): 61.316688/63.342047	 <p>The map shows a residential area with several streets labeled: ул. Ленина (Lenin St), ул. Механизаторов (Mechanizers St), Октябрьская ул. (October St), and Торговая ул. (Trade St). A black rectangle with an arrow points to a specific location on October St. Other labeled locations include: ТРЦ Лайнер (TRC Lainer), Банкомат ПАО Сбербанк (Sberbank ATM), Гипермаркет Магнит (Magnet Hypermarket), and Московская академия комплексной... (Moscow Academy of Complex...). A red location pin is placed at Октябрьская улица, 2 (October St, 2). A Sberbank ATM is also labeled at the bottom left.</p> <p>Место (площадка) накопления ТКО</p>


№ п/п	Данные о нахождении мест (площадок) накопления ТКО	Схема размещения мест (площадок) накопления ТКО, М 1:2000
20	город Югорск, в районе дома № 16 по ул. Ленина географические координаты (ширина/долгота): 61.313782/ 63.329127	 <p>The image is an aerial satellite-style map of a residential area in Yuzhny Ural. A prominent yellow arrow points from the bottom left towards a specific location in the center of the map. This location is marked with a yellow circle and is situated near a building labeled 'УПЦ Газпром транспорт Югорск'. Other visible labels on the map include 'ул. Ленина', 'Дом. сад. Огород', 'Югорск', 'Жозефина', 'Суши мастер', 'Экона', 'Бочонок', 'Дядюшница', 'Детский сад Радуга', '18/4', '14', '16', '11А', 'Участковый пункт', 'Гелиос', 'Норд', 'Фонганна площадь', 'Глухарь', 'Департамент фин.', 'Вар. им. Жолоба', 'Трактор', 'Карета', 'Добрый', 'Спортивная ул.', and '18'. The map shows various buildings, parking lots, and green spaces.</p> <p>Место (площадка) накопления ТКО</p>

№ п/п	Данные о нахождении мест (площадок) накопления ТКО	Схема размещения мест (площадок) накопления ТКО, М 1:2000
21	город Югорск, в районе дома № 9а по ул. Геологов географические координаты (ширина/долгота): 61.309517/63.319552	 <p>The image is an aerial photograph of a residential area in Yuzhnyy Ural. Buildings are numbered from 5 to 18. A specific area is highlighted with a thick black arrow pointing to a green-roofed building labeled '9А'. Other buildings are labeled with numbers like 5, 7, 8, 8Ас2, 9, 9А, 10, 11, 12, 13, 13А, 14, 16, 18. Street names include 'Ул. Геологов', 'Ул. Лесозаготовителей', and 'Ул. Кирова'. Other labels include 'Управление образования', 'Бухгалтерия', 'Красное&Белое', 'Юграгазторг', and 'Г.В.М. МВД'. The map also shows parking lots, trees, and a road with a yellow lane.</p> <p>Место (площадка) накопления ТКО</p>

№ п/п	Данные о нахождении мест (площадок) накопления ТКО	Схема размещения мест (площадок) накопления ТКО, М 1:2000
22	город Югорск, в районе дома № 15а по ул. Геологов географические координаты (ширина/долгота): 61.182249/ 63.194141	 <p>The image is an aerial photograph of a residential area in Yuzhnyy Ural. A black arrow points from the text 'Место (площадка) накопления ТКО' at the bottom left to a specific site in the center of the map. The map shows several buildings, streets, and landmarks. Labeled streets include 'Ул. Ленина' and 'Ул. Геологов'. Landmarks include 'Арена', 'ТЦ Столичный Сити', 'Гипермаркет Магнит', 'Банкомат ПАО Сбербанк', 'Ханты-Мансийский Банк', 'Дублин', and 'Ютэк-югорск'. House numbers 21, 15, 13, and 11 are visible. The map is overlaid with a grid.</p>


Место (площадка) накопления ТКО

№ п/п	Данные о нахождении мест (площадок) накопления ТКО	Схема размещения мест (площадок) накопления ТКО, М 1:2000
23	город Югорск, в районе дома № 1г по ул. Попова географические координаты (ширина/долгота): 61.182570/63.183376	 <p data-bbox="521 1401 840 1426">Место (площадка) накопления ТКО</p>

№ п/п	Данные о нахождении мест (площадок) накопления ТКО	Схема размещения мест (площадок) накопления ТКО, М 1:2000
24	город Югорск, в районе дома № 21а по ул. Промышленная географические координаты (ширина/долгота): 61.187060/ 63.185555	 <p data-bbox="517 1273 840 1294">Место (площадка)накопления ТКО</p>

№ п/п	Данные о нахождении мест (площадок) накопления ТКО	Схема размещения мест (площадок) накопления ТКО, М 1:2000
25	город Югорск, в районе дома № 5 по ул. Геологов географические координаты (ширина/долгота): 61.182531/63.195156	

Место (площадка) накопления ТКО

№ п/п	Данные о нахождении мест (площадок) накопления ТКО	Схема размещения мест (площадок) накопления ТКО, М 1:2000
26	город Югорск, в районе дома № 21а по ул. Промышленная географические координаты (ширина/долгота): 61.301340/63.320385	 <p data-bbox="517 1270 842 1294">Место (площадка)накопления ТКО</p>

№ п/п	Данные о нахождении мест (площадок) накопления ТКО	Схема размещения мест (площадок) накопления ТКО, М 1:2000
27	город Югорск, в районе дома № 12 по ул. Гастелло географические координаты (ширина/долгота): 61.313750/ 63.307817	 <p data-bbox="515 1327 840 1350">Место (площадка) накопления ТКО</p>

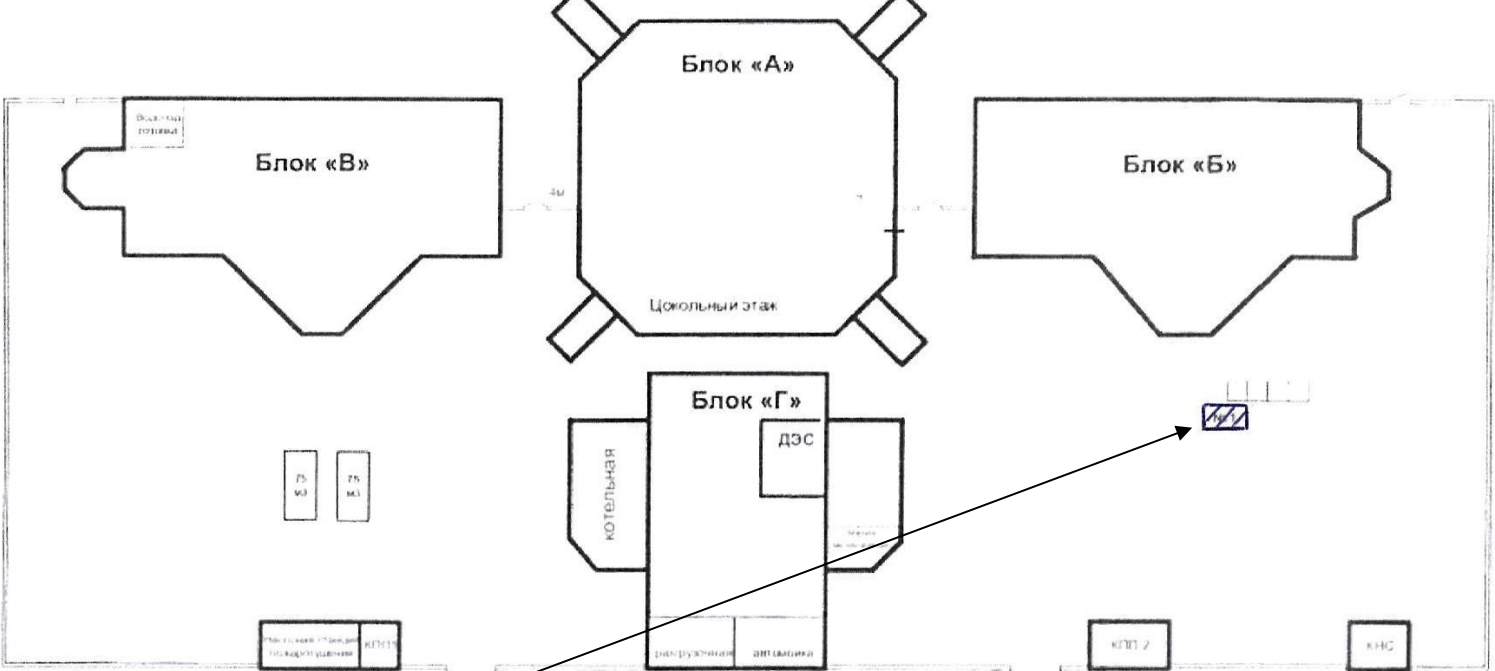
№ п/п	Данные о нахождении мест (площадок) накопления ТКО	Схема размещения мест (площадок) накопления ТКО, М 1:2000
28	город Югорск, в районе дома № 22 по ул. Гастелло географические координаты (ширина/долгота): 61.318652/63.303182	


Место (площадка)накопления ТКО

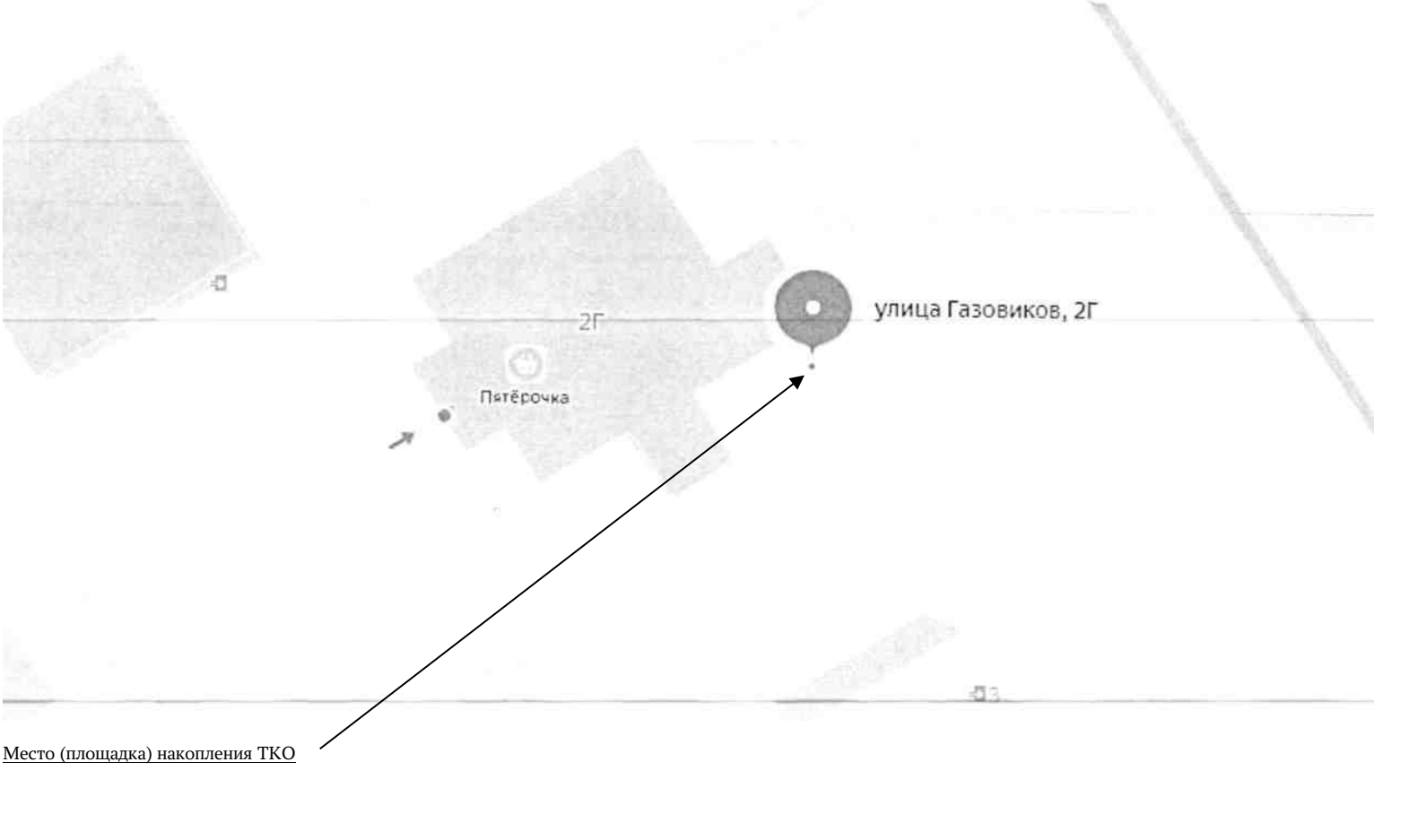
№ п/п	Данные о нахождении мест (площадок) накопления ТКО	Схема размещения мест (площадок) накопления ТКО, М 1:2000
29	город Югорск, в районе дома № 24 по ул. Гастелло географические координаты (ширина/долгота): 61.320876/63.300245	 <p data-bbox="533 1189 1160 1228">Место (площадка) накопления ТКО</p>

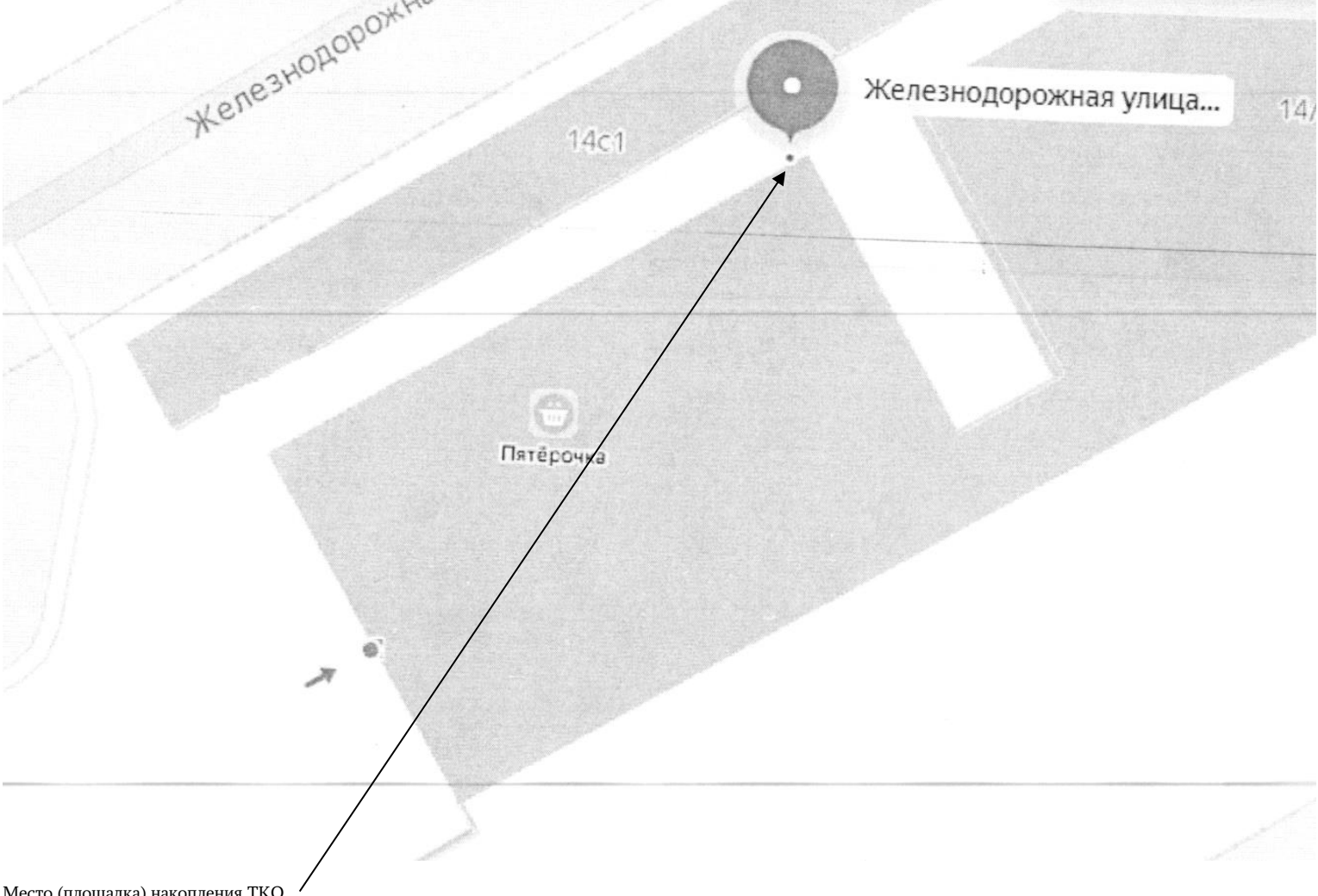
№ п/п	Данные о нахождении мест (площадок) накопления ТКО	Схема размещения мест (площадок) накопления ТКО, М 1:2000
30	город Югорск, в районе дома № 8 по ул. Промышленная географические координаты (ширина/долгота): 61.17520/ 63.19315	 <p>The image is an aerial photograph of an industrial facility. A red dashed line traces a path through the site, starting from the right side near a road labeled 'Промышленная ул.' (Industrial St.), moving left, then turning north, and finally turning west. Two black arrows point from the text 'Места (площадки) накопления ТКО' at the bottom left towards the two main segments of the red dashed line. The industrial area contains several large buildings with blue roofs, parking lots with numerous vehicles, and various pieces of equipment. A building with the number '8' is visible on the left side. The surrounding area includes a dirt road, some greenery, and a 'Yandex' logo in the top left corner.</p>

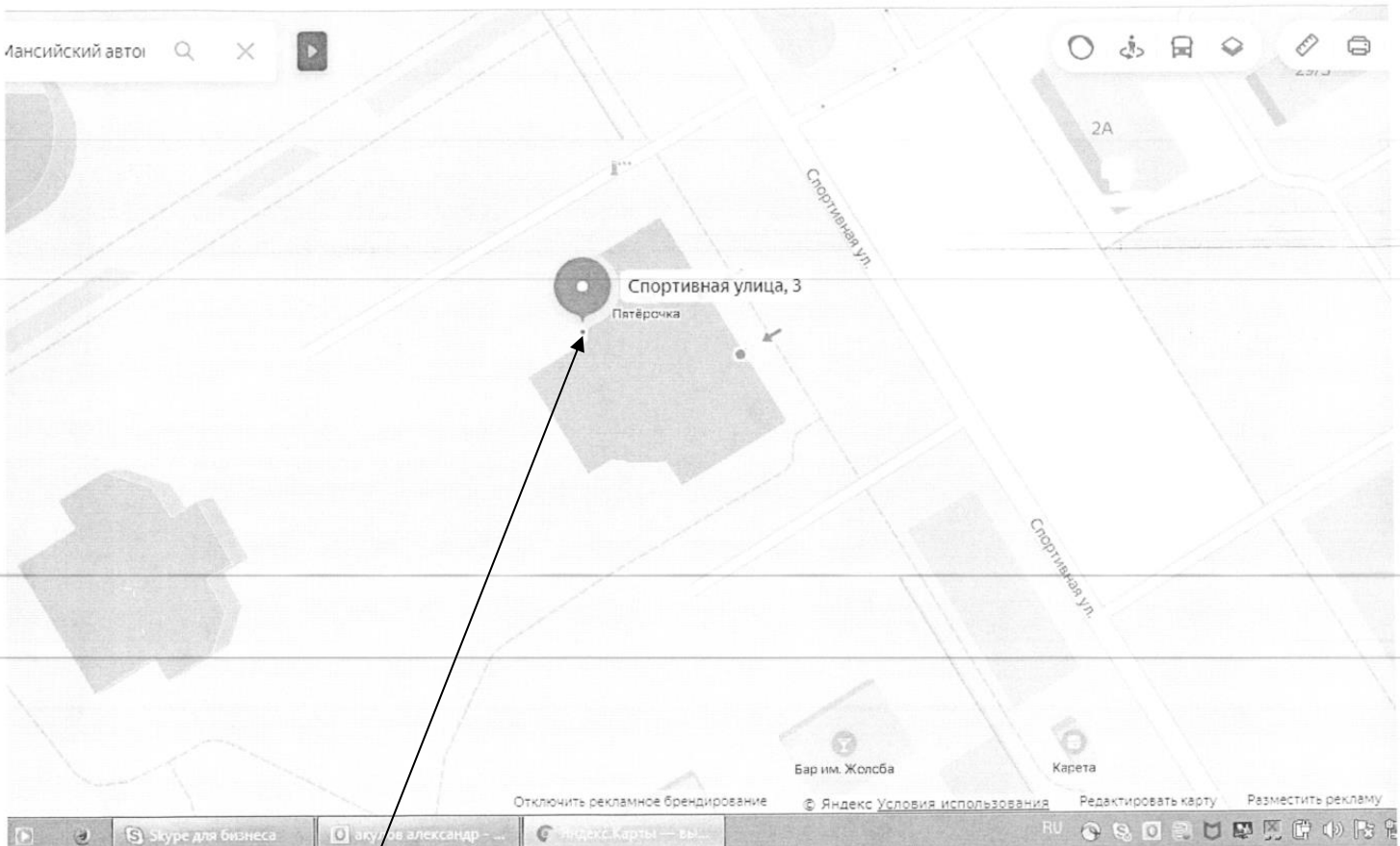
Места (площадки) накопления ТКО

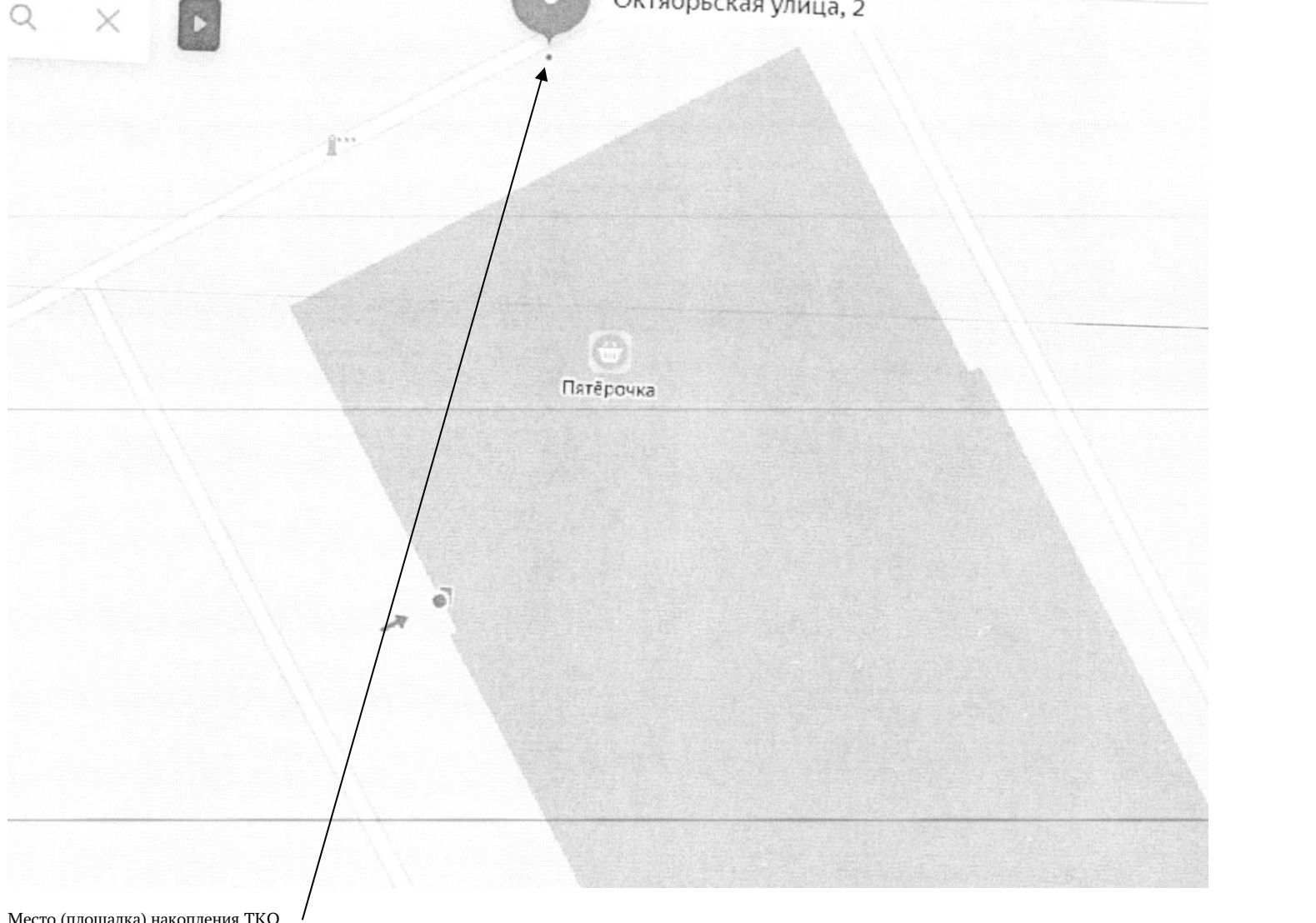
№ п/п	Данные о нахождении мест (площадок) накопления ТКО	Схема размещения мест (площадок) накопления ТКО, М 1:2000
31	<p>город Югорск, в районе дома № 15 по ул. Мира географические координаты (ширина/долгота): 61.3136/63.3205</p>	 <p>Место (площадка) накопления ТКО</p>


№ п/п	Данные о нахождении мест (площадок) накопления ТКО	Схема размещения мест (площадок) накопления ТКО, М 1:2000
32	город Югорск, в районе дома № 29 по ул. Спортивная географические координаты (ширина/долгота): 61.321933/ 63.317259	 <p>Место (площадка) накопления ТКО</p>


№ п/п	Данные о нахождении мест (площадок) накопления ТКО	Схема размещения мест (площадок) накопления ТКО, М 1:2000
33	город Югорск, в районе дома № 2г по ул. Газовиков географические координаты (ширина/долгота): 61.308847/63.343148	 <p data-bbox="521 1139 851 1161"><u>Место (площадка) накопления ТКО</u></p>

№ п/п	Данные о нахождении мест (площадок) накопления ТКО	Схема размещения мест (площадок) накопления ТКО, М 1:2000
34	город Югорск в районе дома № 14/3 по ул. Железнодорожная географические координаты (ширина/долгота): 61.311282/ 63.335362	 <p data-bbox="521 1337 851 1359">Место (площадка) накопления ТКО</p>

№ п/п	Данные о нахождении мест (площадок) накопления ТКО	Схема размещения мест (площадок) накопления ТКО, М 1:2000
35	город Югорск, в районе дома № 3 по ул. Спортивная географические координаты (ширина/долгота): 61.314977/63.326240	 <p data-bbox="515 1385 851 1406">Место (площадка) накопления ТКО</p>

№ п/п	Данные о нахождении мест (площадок) накопления ТКО	Схема размещения мест (площадок) накопления ТКО, М 1:2000
36	город Югорск, в районе дома № 2 по ул. Октябрьская географические координаты (ширина/долгота): 61.1652/ 63.341967	 <p>Октябрьская улица, 2</p> <p>Пятёрочка</p> <p>Место (площадка) накопления ТКО</p>


№ п/п	Данные о нахождении мест (площадок) накопления ТКО	Схема размещения мест (площадок) накопления ТКО, М 1:2000
37	город Югорск, в районе дома № 4а по ул. Монтажников географические координаты (ширина/долгота): 61.321223/63.315572	 <p>Ул. Монтажников</p> <p>Пятёрочка</p> <p>4А</p> <p>улица Монтажников, 4А</p> <p>Место (площадка) накопления ТКО</p>

№ п/п	Данные о нахождении мест (площадок) накопления ТКО	Схема размещения мест (площадок) накопления ТКО, М 1:2000
38	город Югорск, в районе дома № 13 по ул. Агиришская географические координаты (ширина/долгота): 61.31431/63325558	 <p>ПЯТЕРОЧКА</p> <p>11/1</p> <p>Агиришская улица, 11/1</p> <p>Место (площадка) накопления ТКО</p>

№ п/п	Данные о нахождении мест (площадок) накопления ТКО	Схема размещения мест (площадок) накопления ТКО, М 1:2000
39	город Югорск, 8-й км автодороги Югорск – Агириш КС «Ужгородская», географические координаты (ширина/долгота): 61°23'55,6"/63°20'45,4"	 <p data-bbox="524 1187 851 1209"><u>Место (площадка) накопления ТКО</u></p>

№ п/п	Данные о нахождении мест (площадок) накопления ТКО	Схема размещения мест (площадок) накопления ТКО, М 1:2000
40	город Югорск, 2-й км автодороги Югорск – Агириш ГРС Советская, географические координаты (ширина/долгота): 61°21'15,3"/63°19'12,3"	 <p>The image is an aerial photograph of a site in Yuzhnyy Ural. A road runs vertically through the center, with labels 'Югорск - Агириш - Мирик' and 'Югорск - Агириш - Мирик' repeated on either side. To the right of the road, there is a cluster of buildings and a small square area marked with a black square and the letters 'ТКО'. A black arrow points from the text 'Место (площадка) накопления ТКО' at the bottom left of the image to this marked area.</p>

Место (площадка) накопления ТКО


№ п/п	Данные о нахождении мест (площадок) накопления ТКО	Схема размещения мест (площадок) накопления ТКО, М 1:2000
41/ 42	город Югорск, КС «Комсомольская», географические координаты(ширина/долгота) : 61°20'23,7"/63°18'01,9"; 61°20'17,2"/63°17'35,6"	 <p data-bbox="524 1230 853 1257"><u>Места (площадки) накопления ТКО</u></p>

№ п/п	Данные о нахождении мест (площадок) накопления ТКО	Схема размещения мест (площадок) накопления ТКО, М 1:2000
43	город Югорск, ул. Попова, 1 ГРС Комсомольская, географические координаты (ширина/долгота): 61°18'38,3"/63°17'59"	 <p data-bbox="526 1230 851 1251"><u>Место (площадка) накопления ТКО</u></p>

№ п/п	Данные о нахождении мест (площадок) накопления ТКО	Схема размещения мест (площадок) накопления ТКО, М 1:2000
44	город Югорск, в районе дома № 14 по ул. Попова географические координаты (ширина/долгота): 61.311996/63.315624	 <p>Место (площадка) накопления ТКО</p>

№ п/п	Данные о нахождении мест (площадок) накопления ТКО	Схема размещения мест (площадок) накопления ТКО, М 1:2000
45	город Югорск, в районе дома № 11 по ул. Пионерская географические координаты (ширина/долгота): 61°19'9"/63°16'41"	 <p data-bbox="524 1110 853 1134"><u>Место (площадка) накопления ТКО</u></p>

№ п/п	Данные о нахождении мест (площадок) накопления ТКО	Схема размещения мест (площадок) накопления ТКО, М 1:2000
46	город Югорск, в районе дома № 22 по ул. Гастелло географические координаты (ширина/долгота): 61°19'5"/63°18'19"	 <p data-bbox="524 1094 853 1118"><u>Место (площадка) накопления ТКО</u></p>


№ п/п	Данные о нахождении мест (площадок) накопления ТКО	Схема размещения мест (площадок) накопления ТКО, М 1:2000
47	город Югорск, в районе дома № 4а по ул. Титова географические координаты (ширина/долгота): 61°18'47"/63°18'43"	 <p data-bbox="524 1118 851 1142"><u>Место (площадка) накопления ТКО</u></p>

№ п/п	Данные о нахождении мест (площадок) накопления ТКО	Схема размещения мест (площадок) накопления ТКО, М 1:2000
48	город Югорск, в районе дома № 11 по ул. Промышленная географические координаты (ширина/долгота): 61.305400/63.327285	

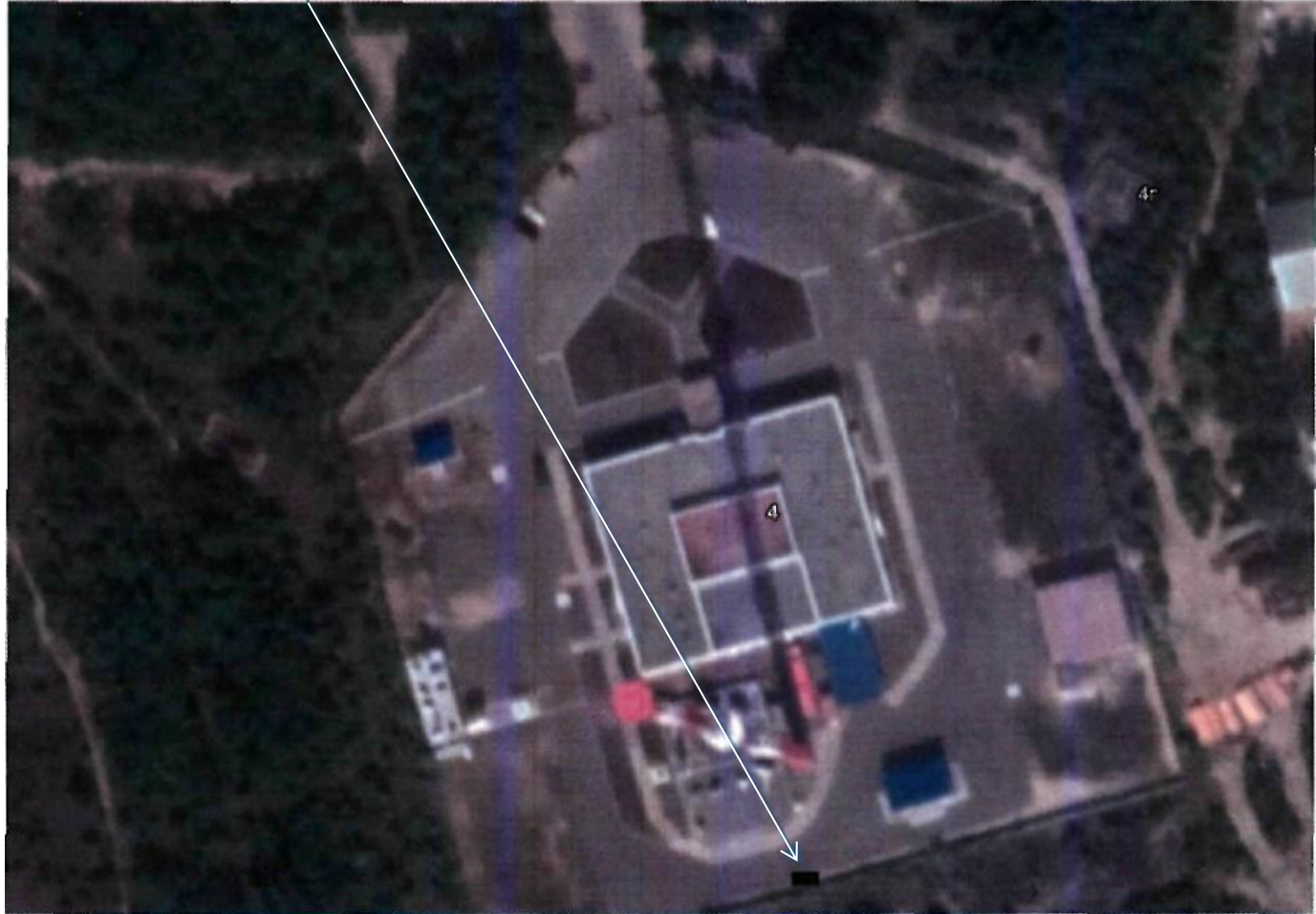
Место (площадка) накопления ТКО


№ п/п	Данные о нахождении мест (площадок) накопления ТКО	Схема размещения мест (площадок) накопления ТКО, М 1:2000
49	<p>город Югорск в районе дома № 12 по ул. Гастелло географические координаты (ширина/долгота): 61.313911/63.308040</p>	<p>Место (площадка) накопления ТКО</p>

№ п/п	Данные о нахождении мест (площадок) накопления ТКО	Схема размещения мест (площадок) накопления ТКО, М 1:2000
50	город Югорск, в районе дома № 25а по ул. Промышленная географические координаты (ширина/долгота): 61.302088/63.320721	 <p data-bbox="524 1241 851 1260">Место (площадка) накопления ТКО</p>


№ п/п	Данные о нахождении мест (площадок) накопления ТКО	Схема размещения мест (площадок) накопления ТКО, М 1:2000
51	город Югорск, в районе дома № 4 по ул. Арантурская географические координаты (ширина/долгота): 61°20'36.93" 63°17'44.87"	<p data-bbox="1182 309 1505 331">Место (площадка) накопления ТКО</p>  <p data-bbox="1836 845 1971 1053">Арантурская ул.</p>


№ п/п	Данные о нахождении мест (площадок) накопления ТКО	Схема размещения мест (площадок) накопления ТКО, М 1:2000
52	город Югорск, в районе дома № 34 по ул. Гастелло географические координаты (ширина/долгота): 61°20'43.18"/ 63°18'2.97"	<p data-bbox="521 308 851 331"><u>Место (площадка) накопления ТКО</u></p> 


№ п/п	Данные о нахождении мест (площадок) накопления ТКО	Схема размещения мест (площадок) накопления ТКО, М 1:2000
53	город Югорск, в районе дома № 4 по ул. Промышленная географические координаты (ширина/долгота): 61°17'57.11"/ 63°19'59.71"	<p data-bbox="519 306 851 331"><u>Место (площадка) накопления ТКО</u></p> 


№ п/п	Данные о нахождении мест (площадок) накопления ТКО	Схема размещения мест (площадок) накопления ТКО, М 1:2000
54	город Югорск, в районе дома № 30а по ул. Гастелло географические координаты (ширина/долгота): 61°17'41.24"/ 63°20'40.25"	<p style="text-align: right;"><u>Место (площадка) накопления ТКО</u></p> 

№ п/п	Данные о нахождении мест (площадок) накопления ТКО	Схема размещения мест (площадок) накопления ТКО, М 1:2000
55	город Югорск, в районе дома № 17 по ул. Торговая географические координаты (ширина/долгота): 61°19'13"/63°20'39"	 <p>Место (площадка) накопления ТКО</p>

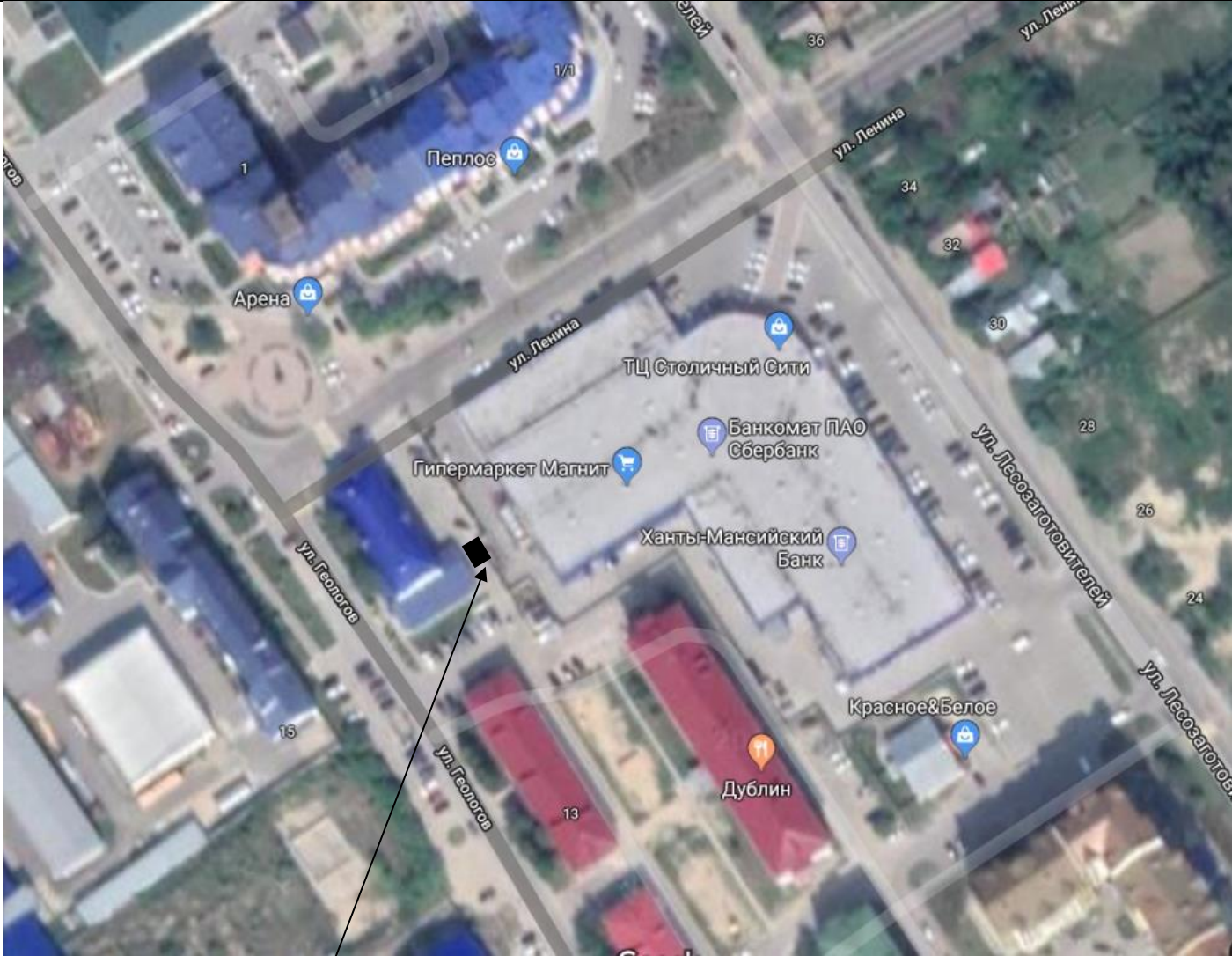
№ п/п	Данные о нахождении мест (площадок) накопления ТКО	Схема размещения мест (площадок) накопления ТКО, М 1:2000
56	город Югорск, в районе дома № 7 по ул. Кирова географические координаты (ширина/долгота): 61°18'37"/63°19'28"	 <p data-bbox="521 1281 851 1303">Место (площадка) накопления ТКО</p>

№ п/п	Данные о нахождении мест (площадок) накопления ТКО	Схема размещения мест (площадок) накопления ТКО, М 1:2000
57	город Югорск, в районе дома 17 по ул. Торговая географические координаты (ширина/долгота): 61°19'13"/ 63°20'39"	 <p data-bbox="524 1321 851 1342">Место (площадка) накопления ТКО</p>

№ п/п	Данные о нахождении мест (площадок) накопления ТКО	Схема размещения мест (площадок) накопления ТКО, М 1:2000
59	город Югорск, в районе дома 7а по ул. Никольская географические координаты (ширина/долгота): 61.307325/ 63.346324	 <p data-bbox="521 1257 851 1278">Место (площадка) накопления ТКО</p>

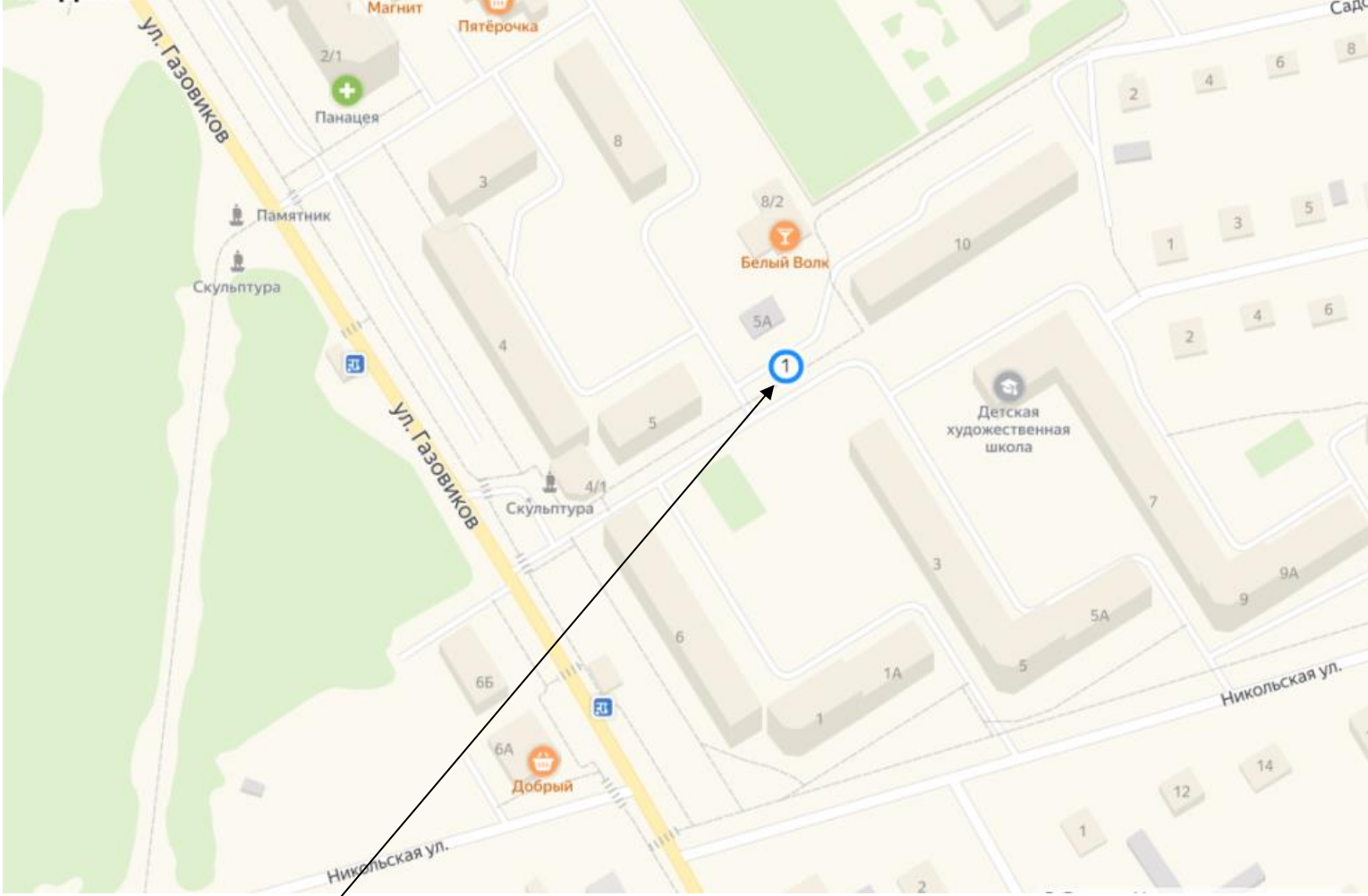
№ п/п	Данные о нахождении мест (площадок) накопления ТКО	Схема размещения мест (площадок) накопления ТКО, М 1:2000
60	город Югорск, в районе дома № 59 по ул. Железнодорожная географические координаты (ширина/долгота): 61.315222/ 63.347387	 <p data-bbox="521 1238 851 1262">Место (площадка) накопления ТКО</p>

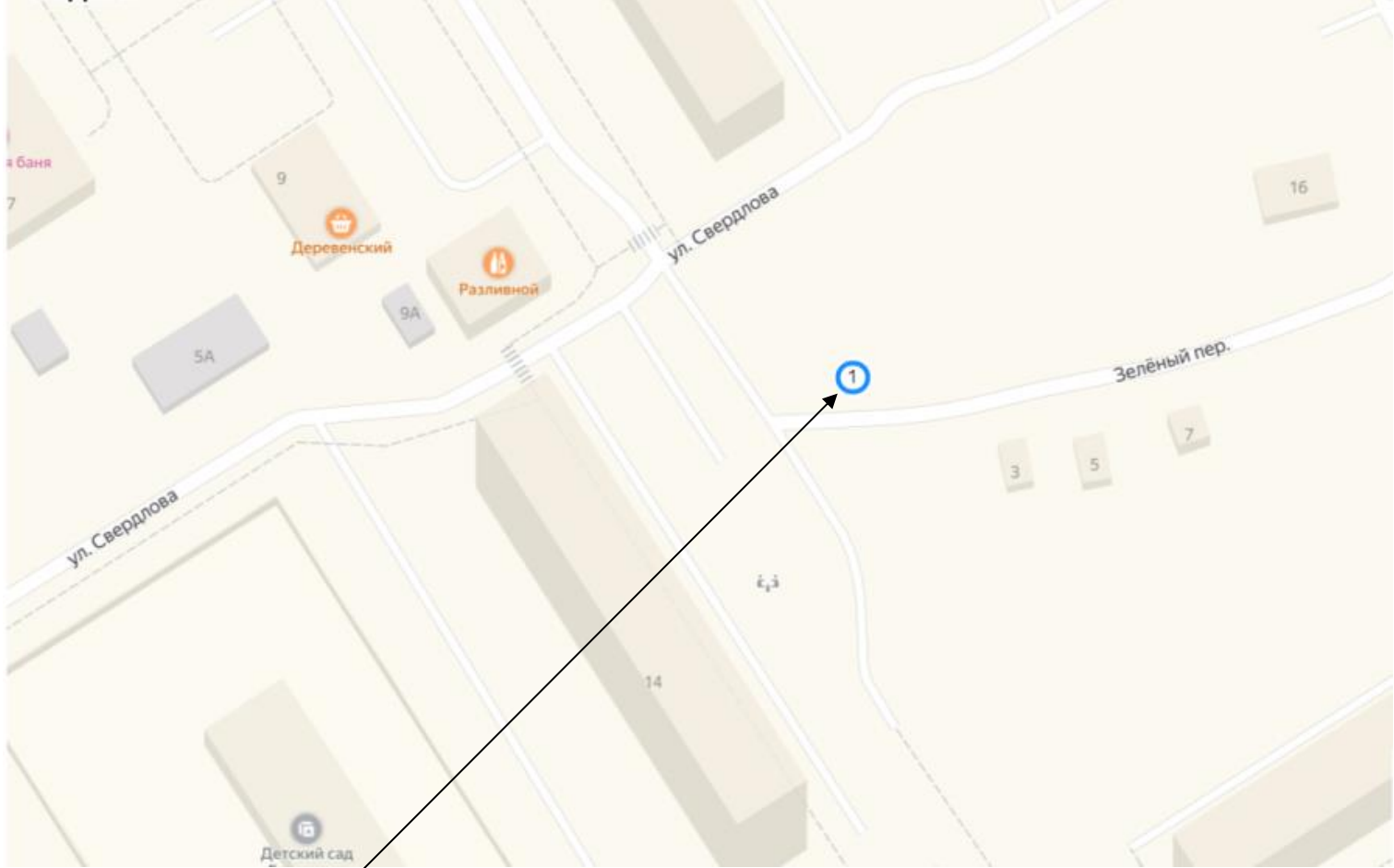
№ п/п	Данные о нахождении мест (площадок) накопления ТКО	Схема размещения мест (площадок) накопления ТКО, М 1:2000
61	<p>город Югорск, в районе дома № 1 по ул. Торговая географические координаты (ширина/долгота): 61.315702, 63.345077</p>	 <p>The map shows an aerial view of a residential and commercial area. Key landmarks include 'Urban step 86', 'Синема', 'Банкомат ПАО Сбербанк', 'Гипермаркет Магнит', 'Московская академия комплексной...', 'АО СВЯЗНОЙ ЛОГИСТИКА', 'ULETEVSHIE', and 'Магазин Мастер'. Streets shown are 'Торговая ул.', 'Железнодорожная ул.', and 'Киевская ул.'. A black rectangle with an arrow points to a specific location on the map, identified as the waste accumulation site.</p> <p>Место (площадка) накопления ТКО</p>


№ п/п	Данные о нахождении мест (площадок) накопления ТКО	Схема размещения мест (площадок) накопления ТКО, М 1:2000
62	<p>город Югорск, в районе дома № 2 по ул. Ленина географические координаты (ширина/долгота): 61.310515/63.317481</p>	 <p>The map shows an aerial view of a residential complex in Yuzhnyy Ural. Key landmarks include: <ul style="list-style-type: none"> Пеплос (Peplous) and Арена (Arena) in the upper left. ТЦ Столичный Сити (TSC Stolychnyy Sity) in the center. Гипермаркет Магнит (Hypermarket Magnit) and Банк ПАО Сбербанк (Sberbank) in the center. Ханты-Мансийский Банк (Khanty-Mansiyskiy Bank) and Красное&Белое (Krasnoe & Beloe) in the lower right. Дублин (Dublin) in the lower center. Streets shown include ул. Ленина (Lenin St), ул. Геологов (Geologists St), and ул. Лесозаготовителей (Lumber Workers St). A black square with an arrow points to a specific location on the map, identified as the waste collection site. </p> <p>Место (площадка) накопления ТКО</p>

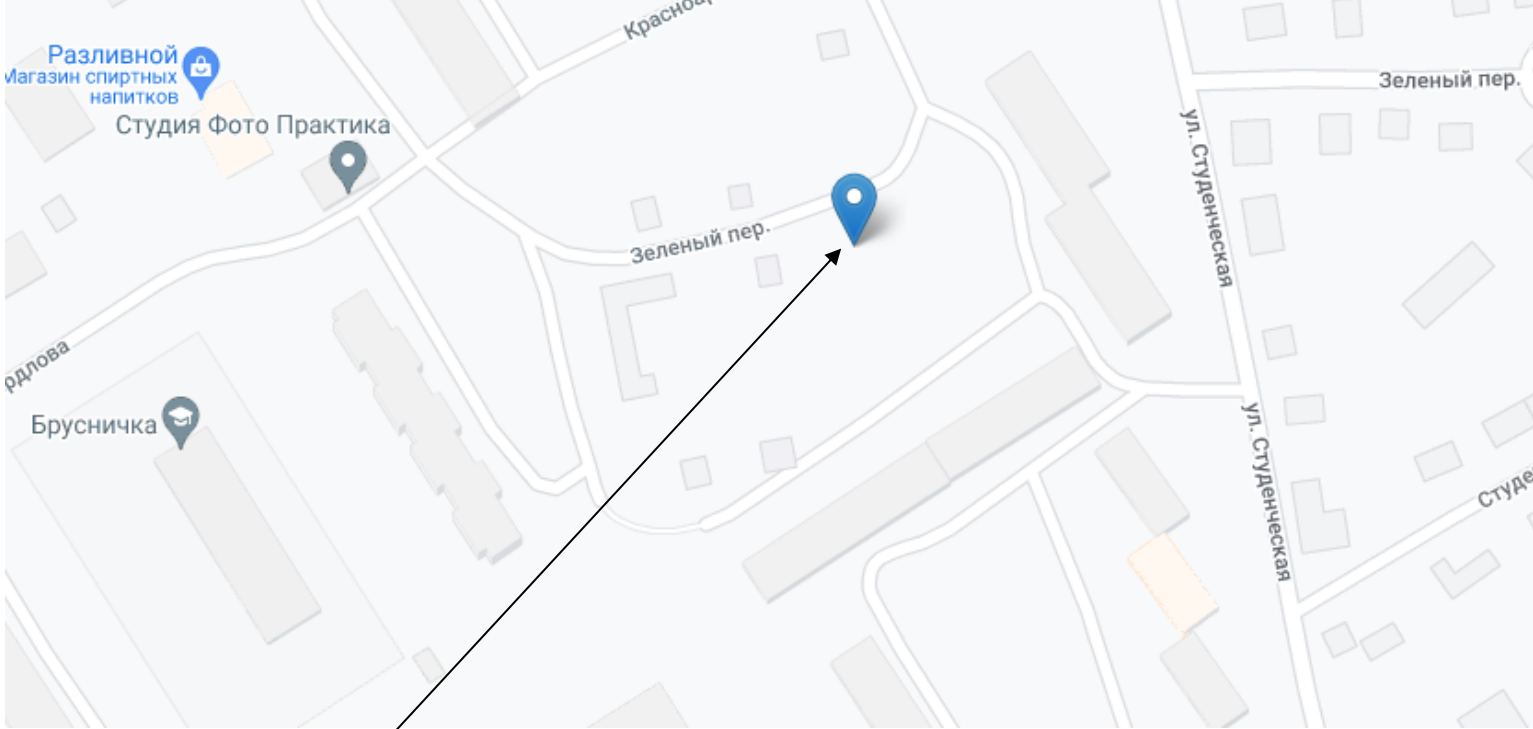
№ п/п	Данные о нахождении мест (площадок) накопления ТКО	Схема размещения мест (площадок) накопления ТКО, М 1:2000
63	город Югорск, в районе дома № 1 по ул. Попова географические координаты (ширина/долгота): 61.309140/ 63.308999	 <p data-bbox="521 1217 853 1241"><u>Место (площадка) накопления ТКО</u></p>

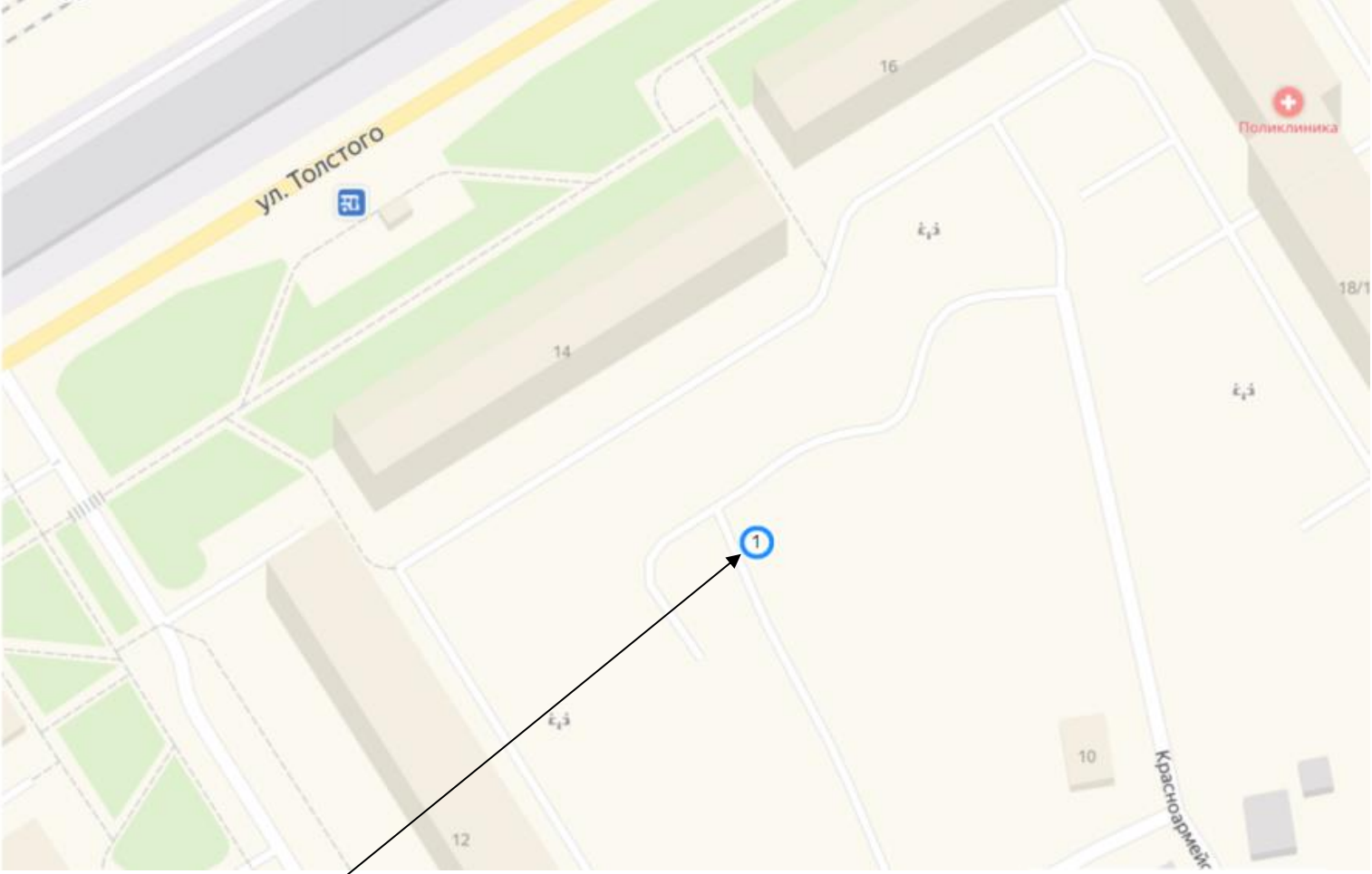
№ п/п	Данные о нахождении мест (площадок) накопления ТКО	Схема размещения мест (площадок) накопления ТКО, М 1:2000
64	город Югорск, в районе дома № 2л по ул. Попова географические координаты (ширина/долгота): 61.310260/63.309168	 <p>Место (площадка) накопления ТКО</p>

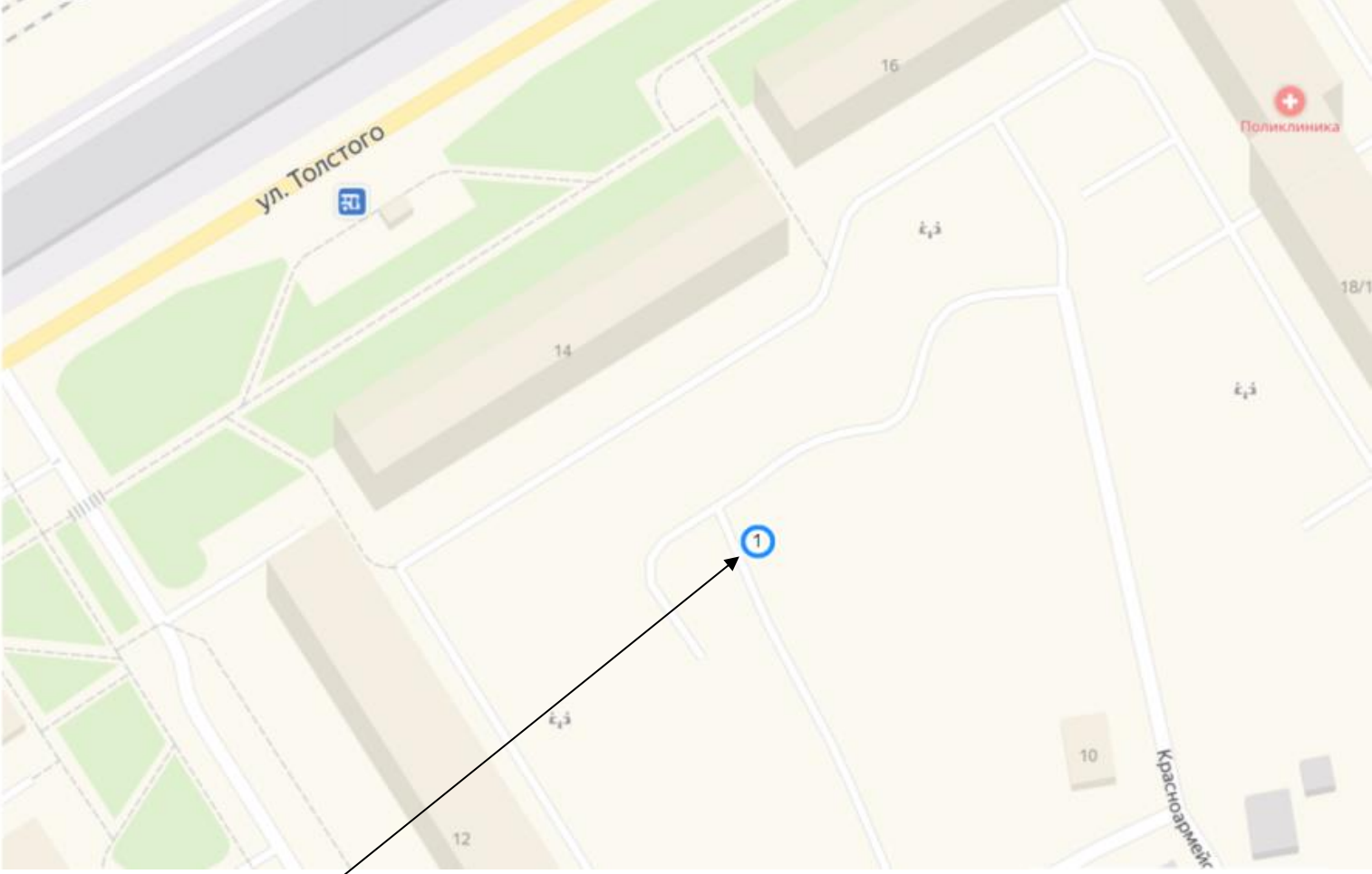
№ п/п	Данные о нахождении мест (площадок) накопления ТКО	Схема размещения мест (площадок) накопления ТКО, М 1:2000
65/6 6	<p>город Югорск, в районе домов № 5 по ул. Газовиков, № 10 по ул. Свердлова (1) географические координаты (ширина/долгота): 61.307597/ 63.344837</p>	 <p>Места (площадки) накопления ТКО</p>

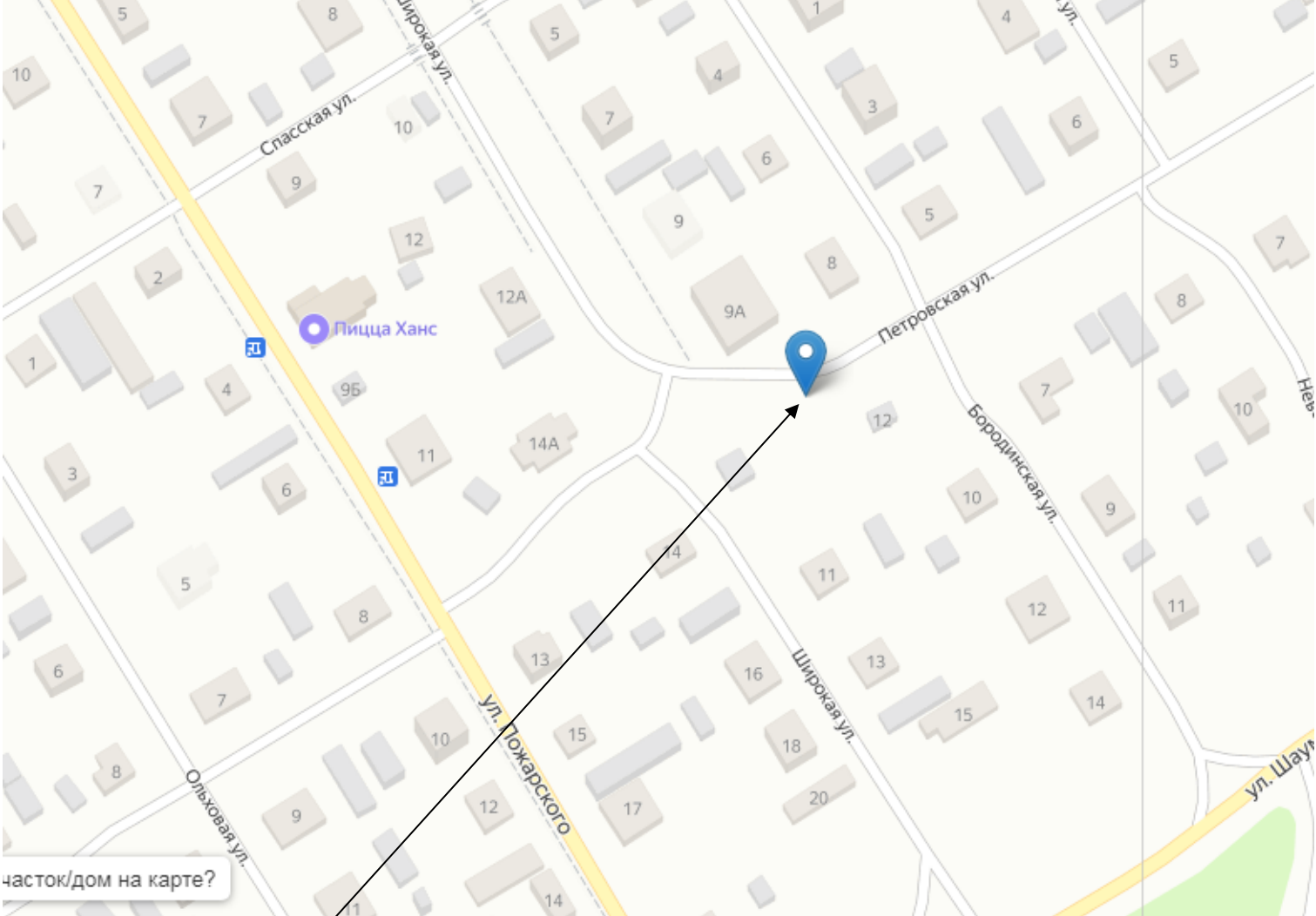
№ п/п	Данные о нахождении мест (площадок) накопления ТКО	Схема размещения мест (площадок) накопления ТКО, М 1:2000
67	город Югорск, в районе дома № 14 по ул. Свердлова (1) географические координаты (ширина/долгота): 61.310975/ 63.346061	 <p data-bbox="521 1273 851 1297">Место (площадка) накопления ТКО</p>

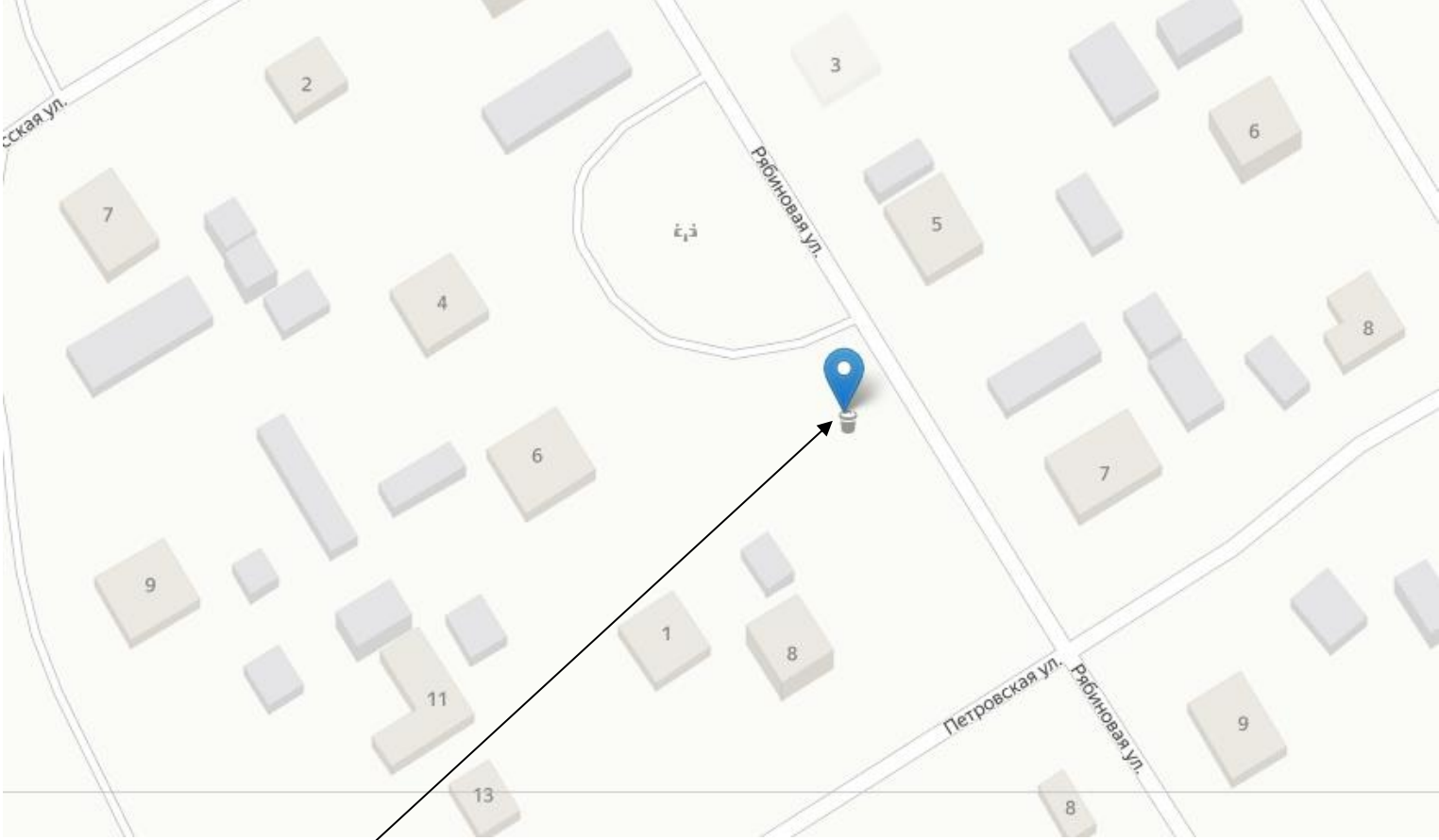
№ п/п	Данные о нахождении мест (площадок) накопления ТКО	Схема размещения мест (площадок) накопления ТКО, М 1:2000
68	город Югорск, в районе домов № 3 по ул. Свердлова, № 6 по ул. Толстого (1) географические координаты (ширина/долгота): 61.310539/ 63.34217	 <p data-bbox="517 1369 851 1394">Места (площадки) накопления ТКО</p>
69	город Югорск, в районе дома № 2 по ул. Толстого (2) географические координаты (ширина/долгота): 61.311051/ 63.339239	

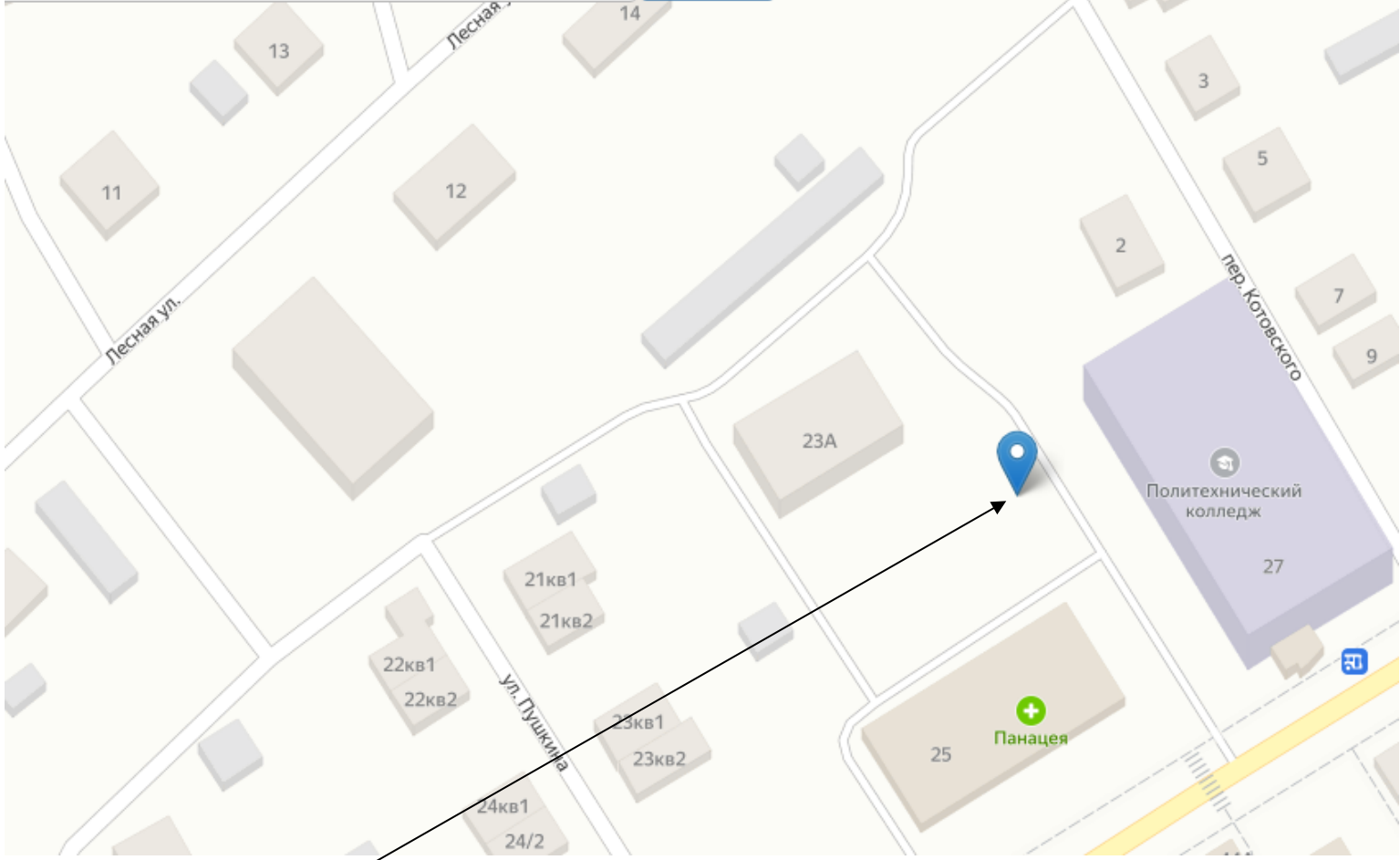
№ п/п	Данные о нахождении мест (площадок) накопления ТКО	Схема размещения мест (площадок) накопления ТКО, М 1:2000
70	город Югорск, в районе дома № 7 по переулку Зеленый (1) географические координаты (ширина/долгота): 61.310958/ 63.310958	 <p data-bbox="519 1059 851 1078">Место (площадка) накопления ТКО</p>

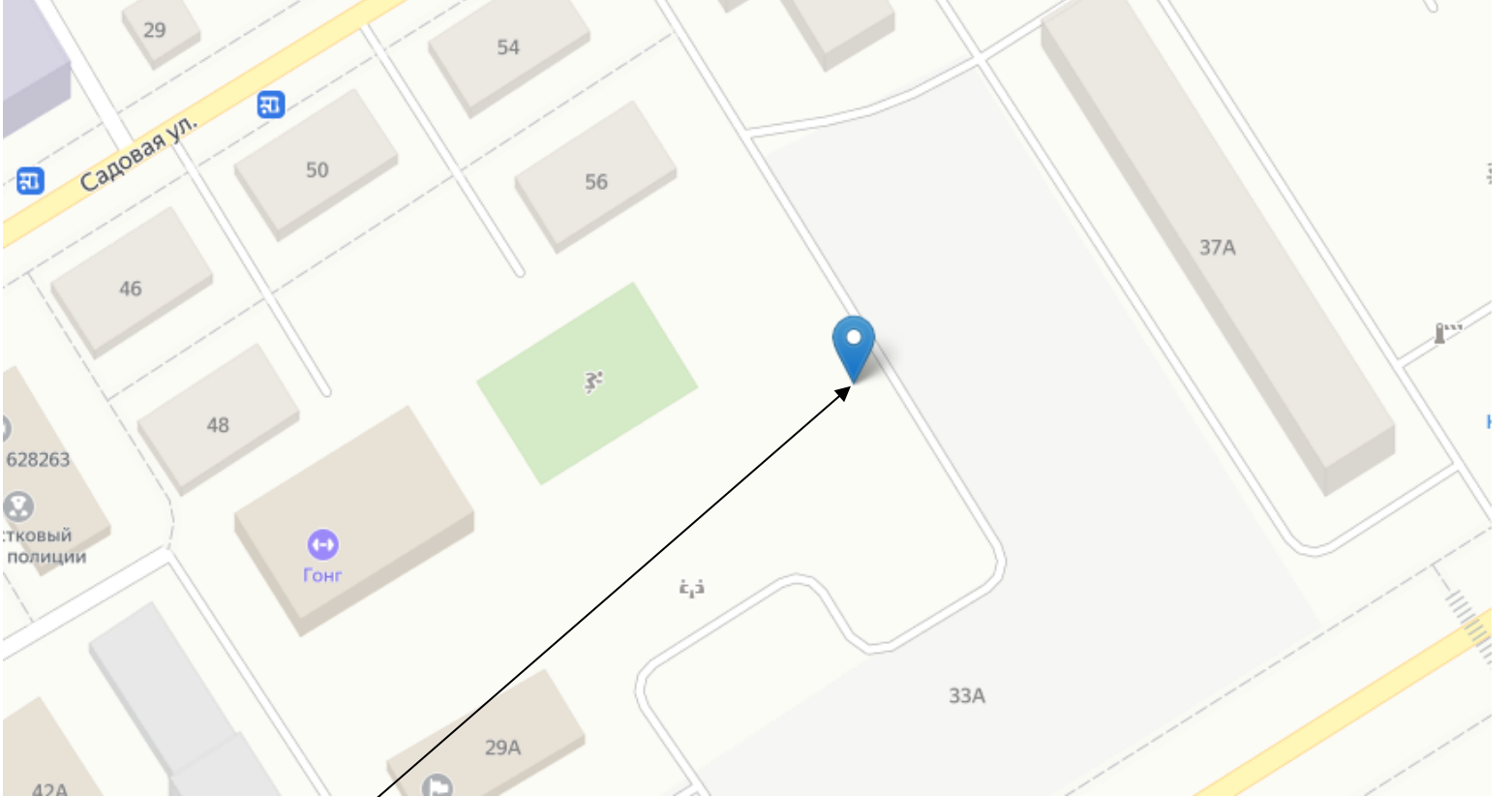
№ п/п	Данные о нахождении мест (площадок) накопления ТКО	Схема размещения мест (площадок) накопления ТКО, М 1:2000
71	город Югорск, в районе домов №№ 12, 14 по ул. Толстого (1) географические координаты (ширина/долгота): 61.312145/ 63.346256	 <p>Места (площадки) накопления ТКО</p>

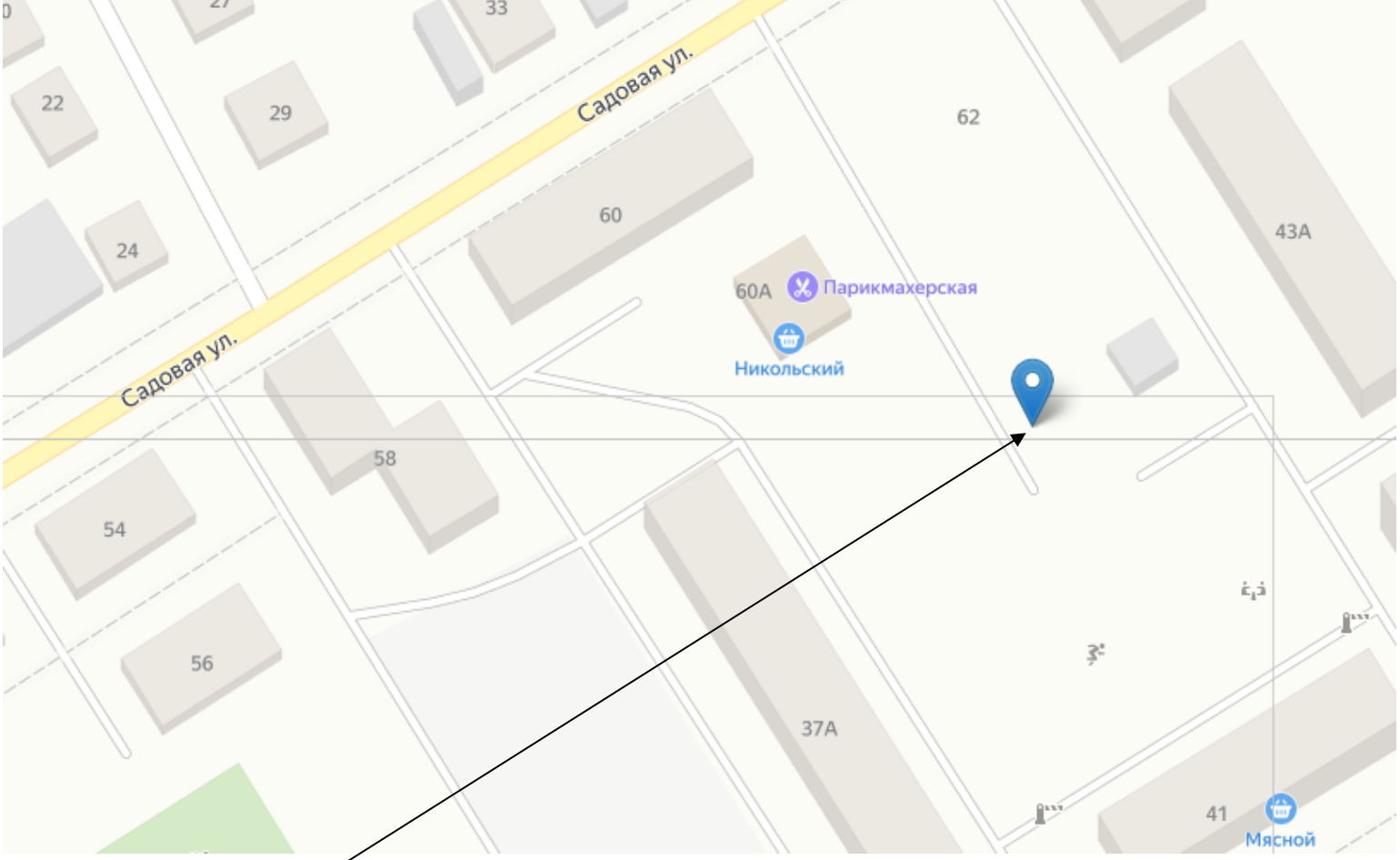
№ п/п	Данные о нахождении мест (площадок) накопления ТКО	Схема размещения мест (площадок) накопления ТКО, М 1:2000
72	город Югорск, в районе домов №№ 12, 14 по ул. Толстого географические координаты (ширина/долгота): 61.312145/ 63.346256	 <p data-bbox="521 1297 851 1321">Места (площадки) накопления ТКО</p>

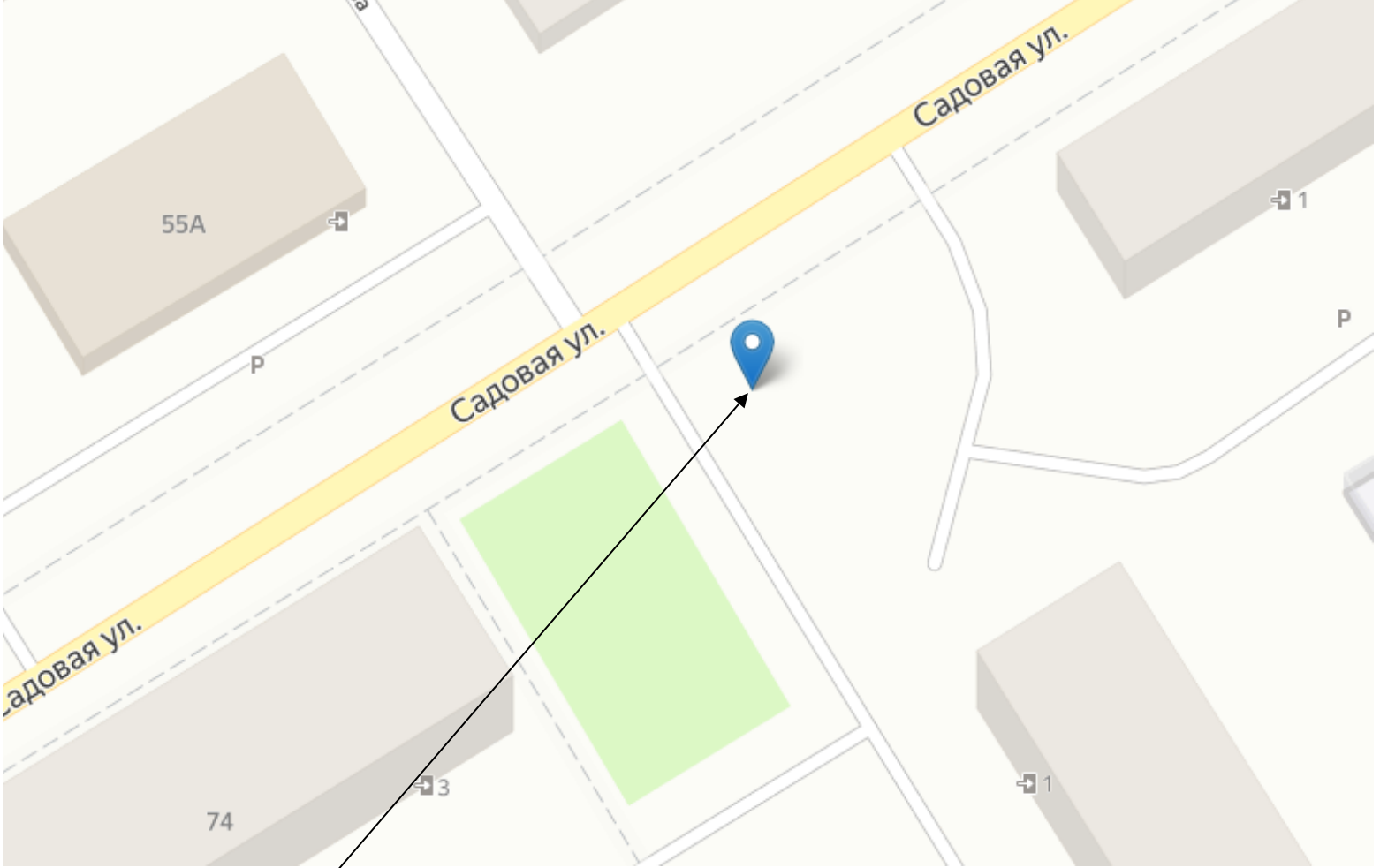
№ п/п	Данные о нахождении мест (площадок) накопления ТКО	Схема размещения мест (площадок) накопления ТКО, М 1:2000
73	<p>город Югорск, на пересечении улиц Петровская — Бородинская географические координаты (ширина/долгота): 61.303868/63.305651</p>	 <p>часть/дом на карте?</p> <p>Места (площадки) накопления ТКО</p>

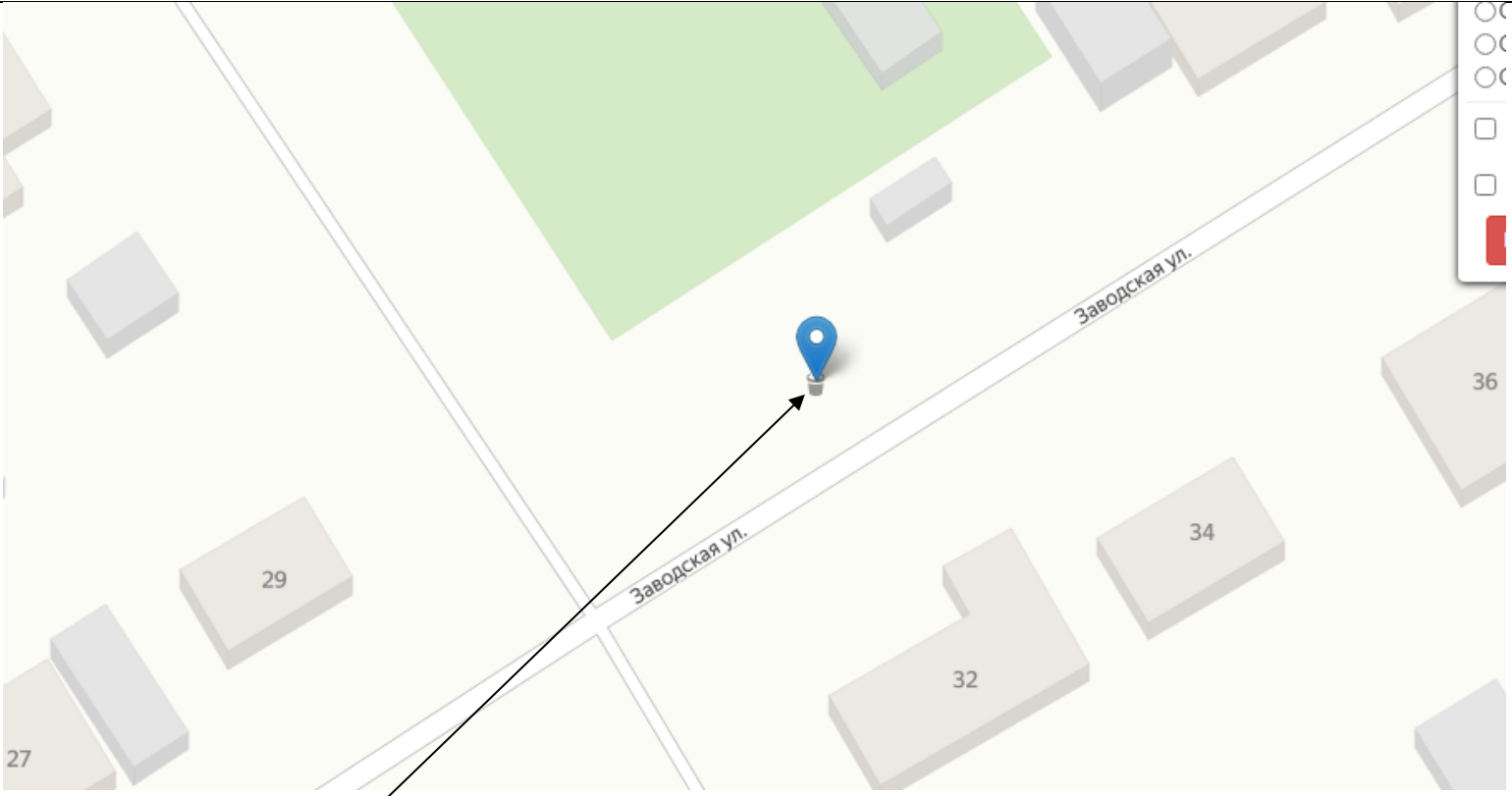
№ п/п	Данные о нахождении мест (площадок) накопления ТКО	Схема размещения мест (площадок) накопления ТКО, М 1:2000
74	город Югорск, в районе дома № 5 по ул. Рябиновая географические координаты (ширина/долгота): 61.302713/ 63.343497	 <p>Места (площадки) накопления ТКО</p>

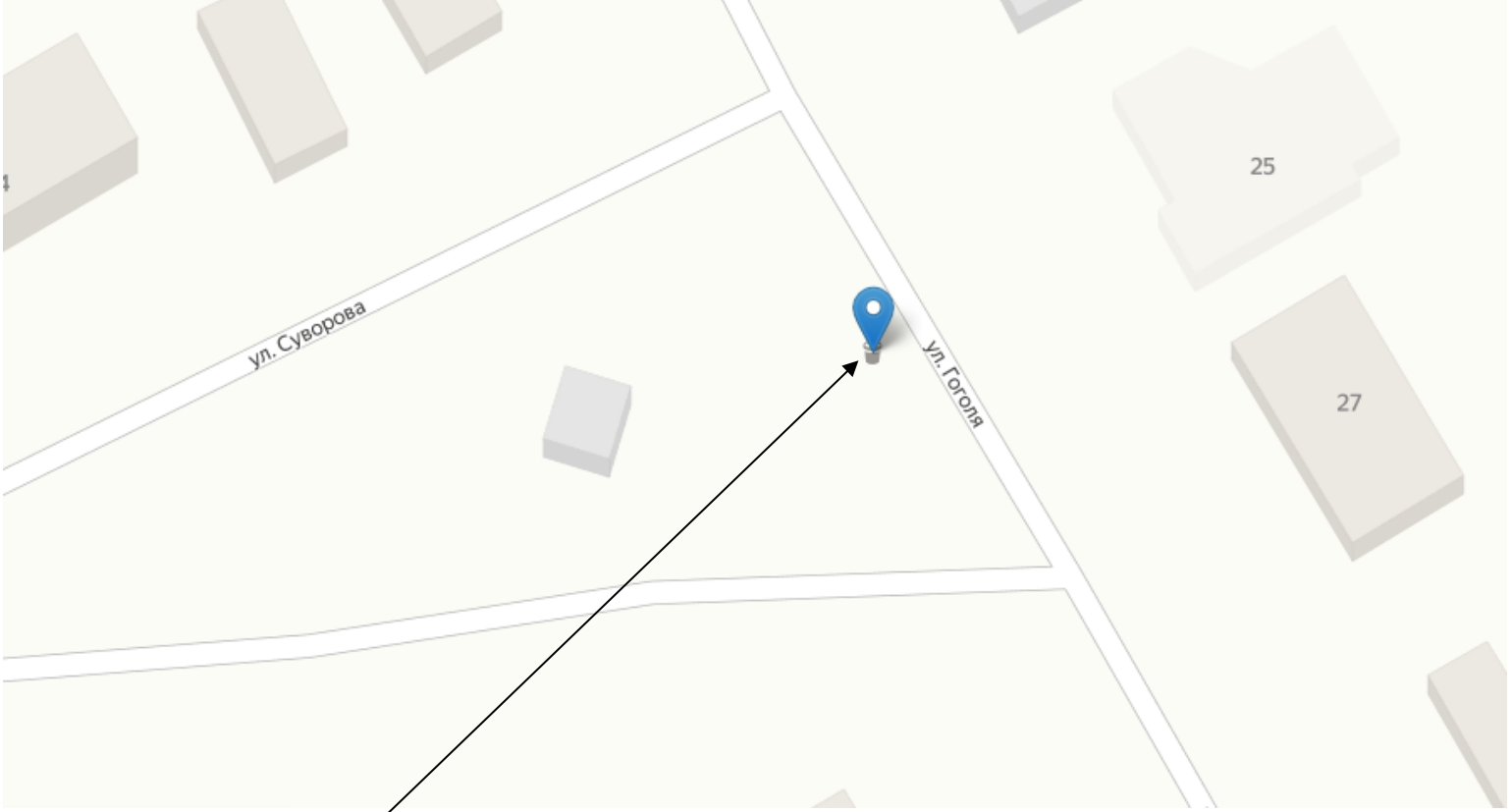
№ п/п	Данные о нахождении мест (площадок) накопления ТКО	Схема размещения мест (площадок) накопления ТКО, М 1:2000
75	город Югорск, в районе дома № 23а по ул. Садовая географические координаты (ширина/долгота): 61.311742/ 63.358282	 <p data-bbox="519 1273 851 1295">Места (площадки) накопления ТКО</p>

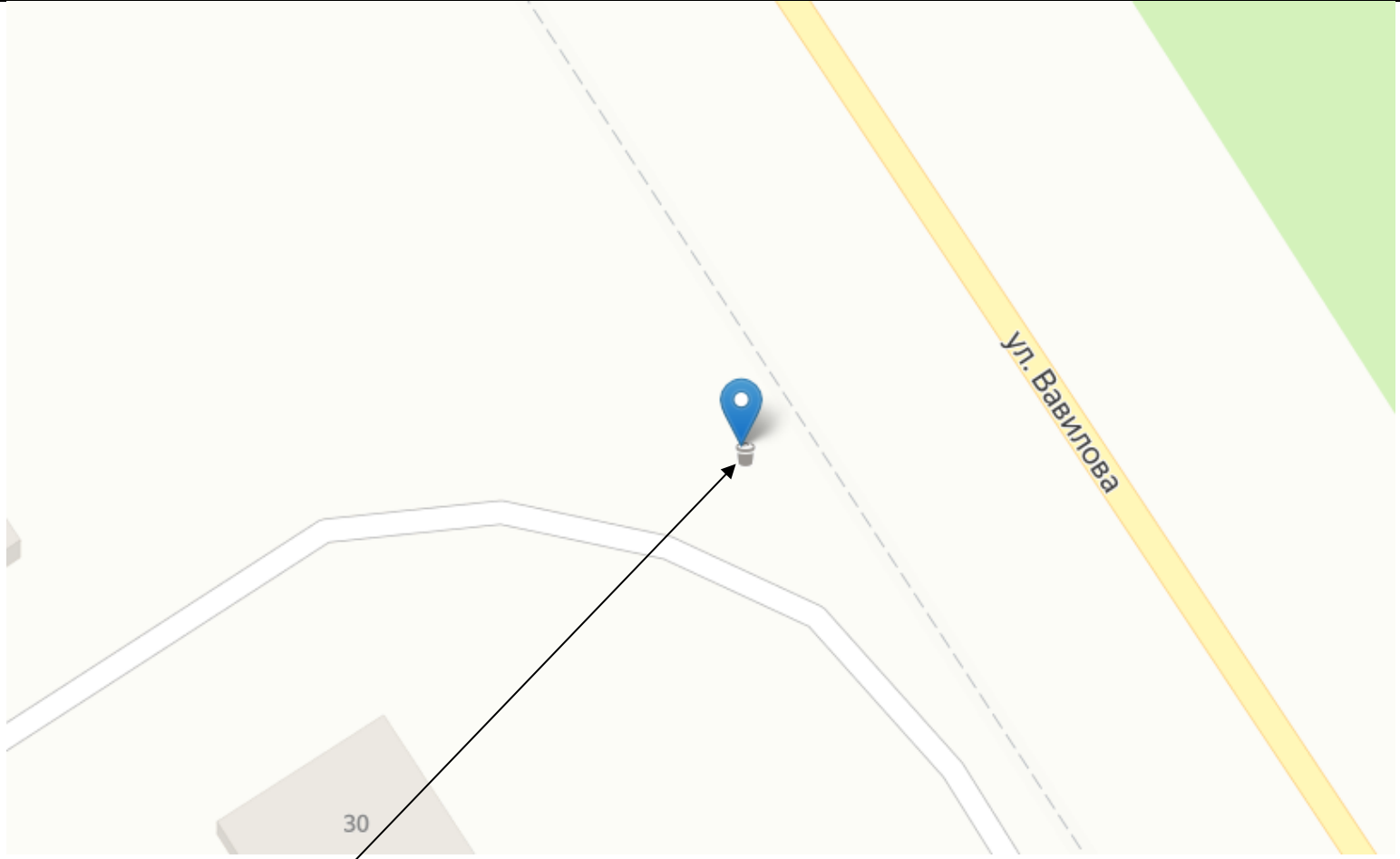
№ п/п	Данные о нахождении мест (площадок) накопления ТКО	Схема размещения мест (площадок) накопления ТКО, М 1:2000
76	город Югорск, в районе дома № 33 по ул. Менделеева географические координаты (ширина/долгота): 61.311229/63.361872	 <p data-bbox="521 1158 851 1174">Места (площадки) накопления ТКО</p>

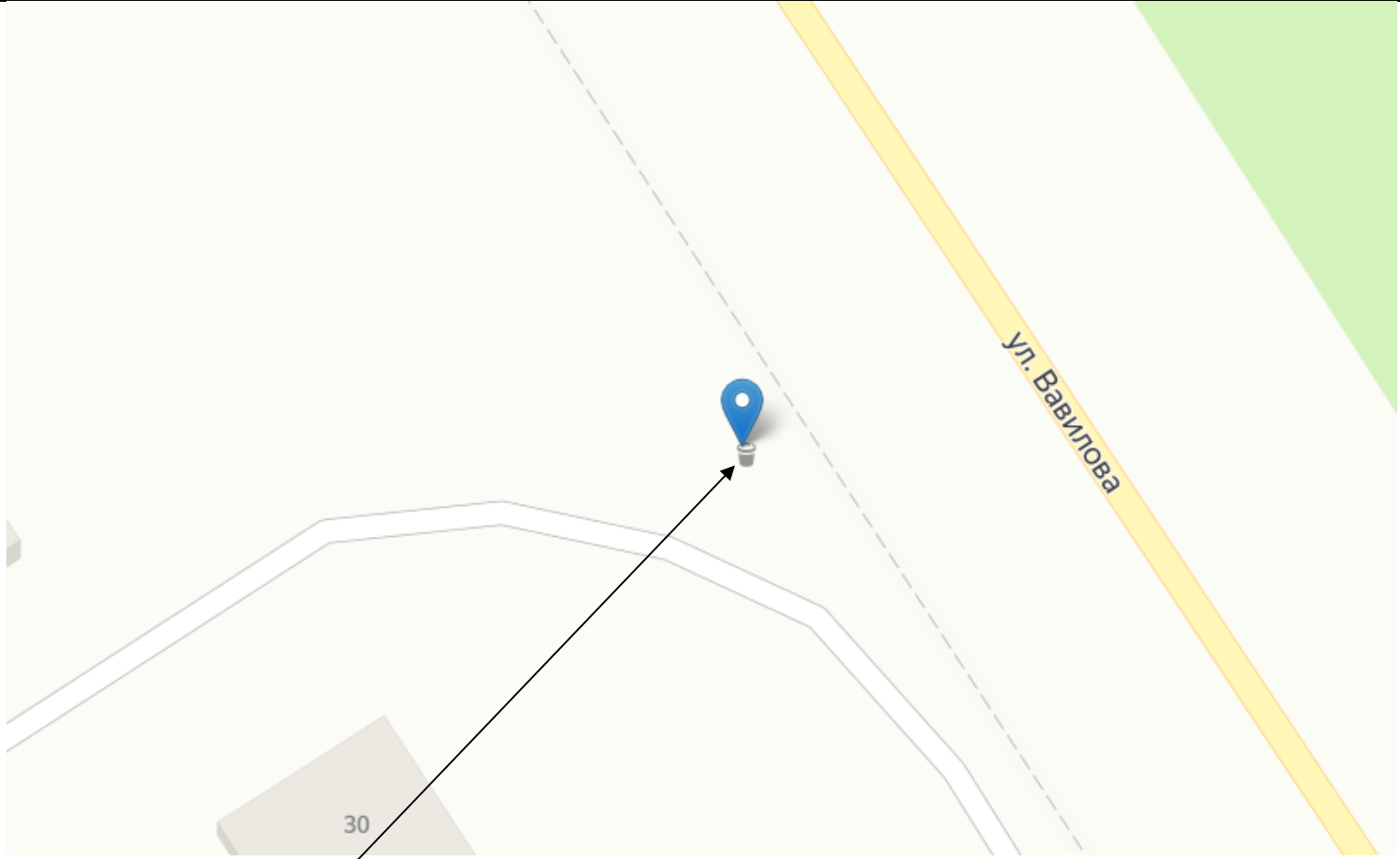
№ п/п	Данные о нахождении мест (площадок) накопления ТКО	Схема размещения мест (площадок) накопления ТКО, М 1:2000
77	город Югорск, в районе домов 62 по ул. Садовая, 37а по ул. Менделеева географические координаты (ширина/долгота): 61.312067/ 63.363201	 <p data-bbox="521 1273 851 1295">Места (площадки) накопления ТКО</p>

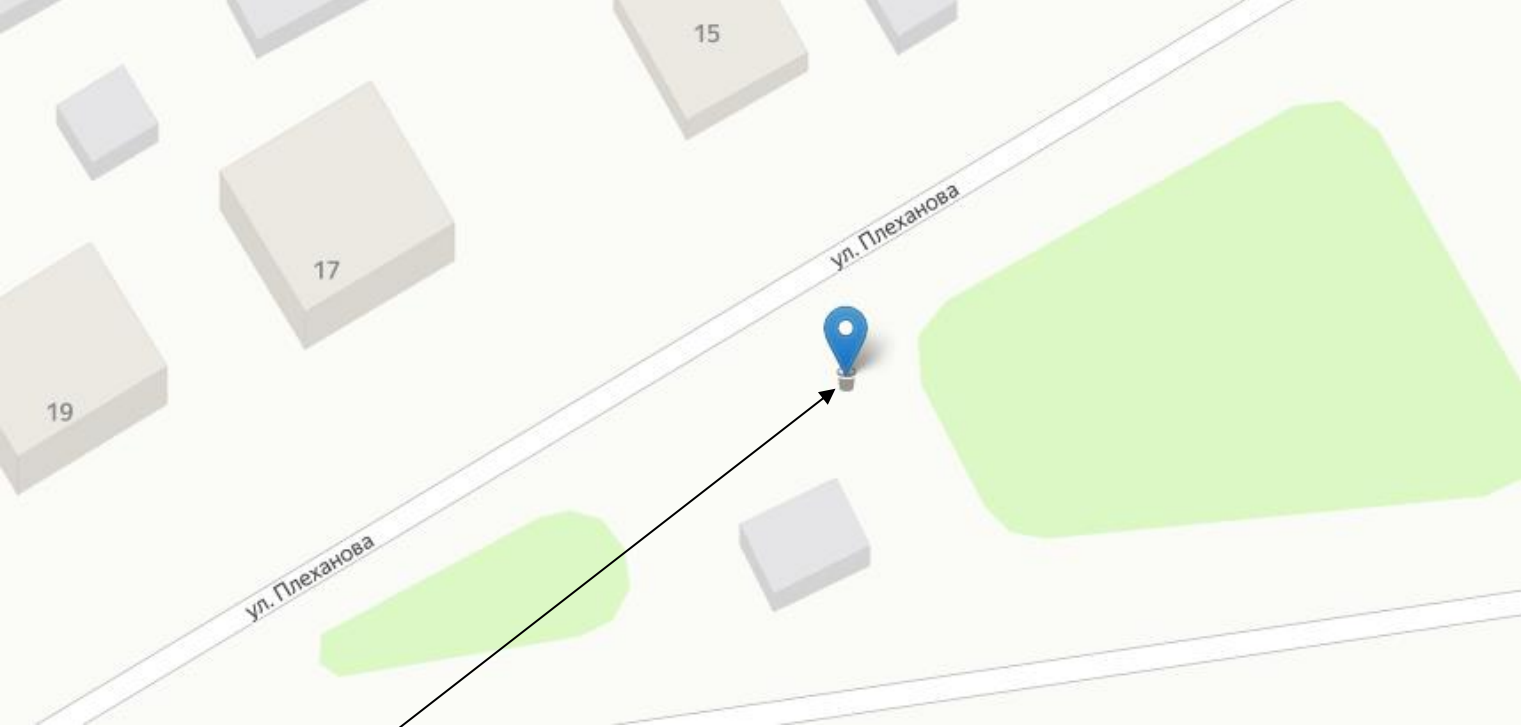
№ п/п	Данные о нахождении мест (площадок) накопления ТКО	Схема размещения мест (площадок) накопления ТКО, М 1:2000
78	город Югорск, в районе дома № 76 по ул. Садовая географические координаты (ширина/долгота): 61.314523/63.369871	 <p>Места (площадки) накопления ТКО</p>

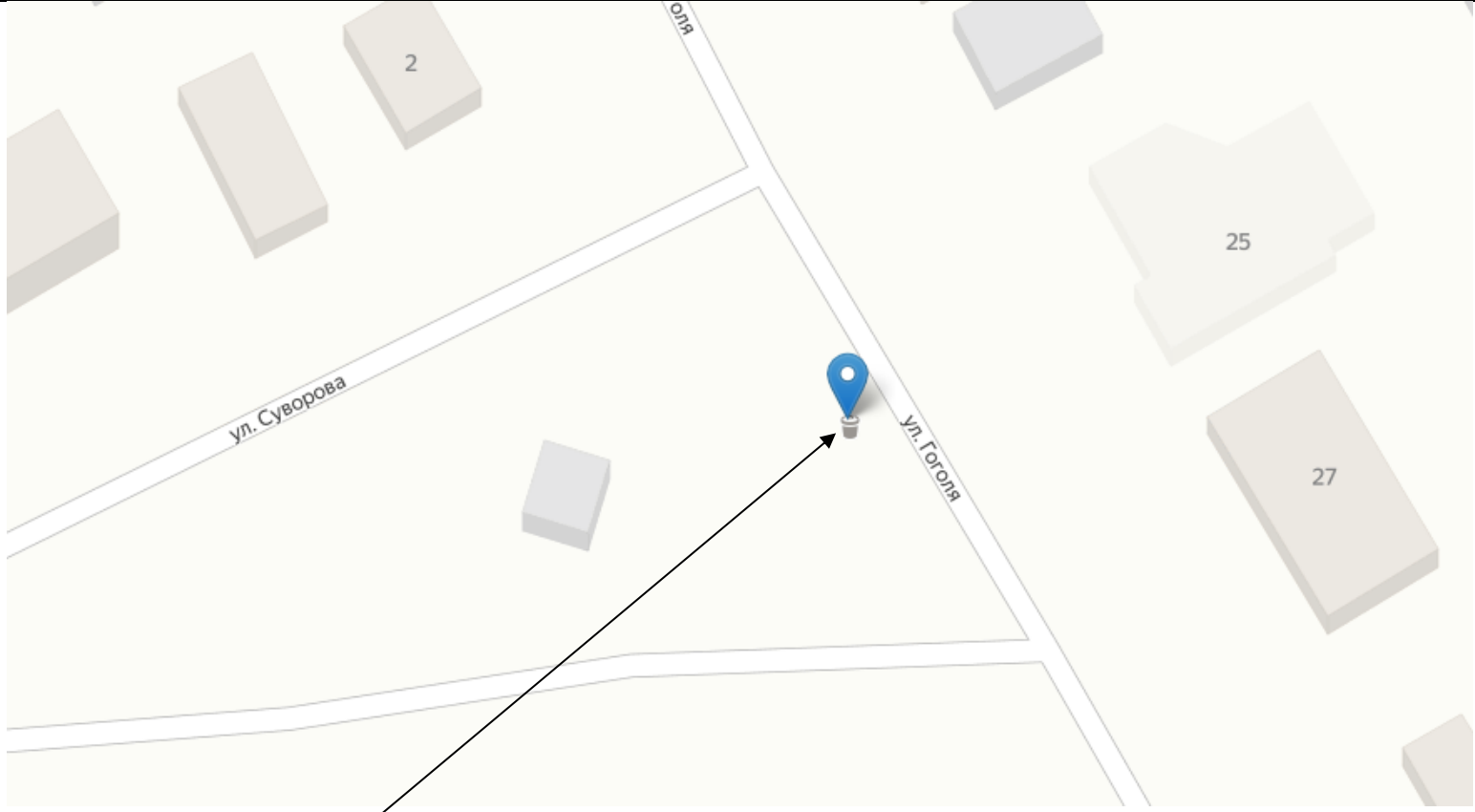
№ п/п	Данные о нахождении мест (площадок) накопления ТКО	Схема размещения мест (площадок) накопления ТКО, М 1:2000
79	город Югорск, в районе дома № 32 по ул. Заводская географические координаты (ширина/долгота): 61.309605/ 63.355741	 <p data-bbox="521 1137 851 1160"><u>Места (площадки) накопления ТКО</u></p>

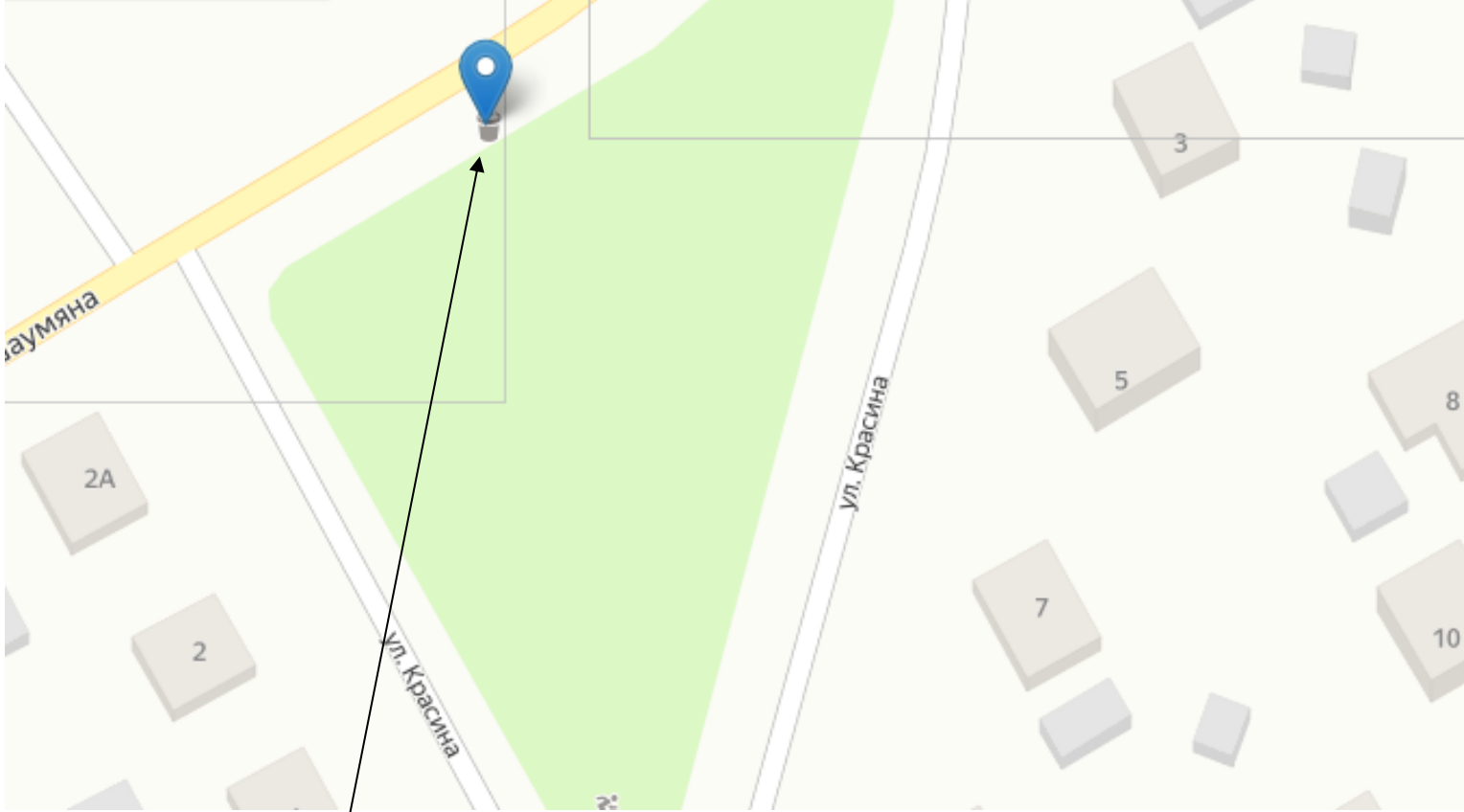
№ п/п	Данные о нахождении мест (площадок) накопления ТКО	Схема размещения мест (площадок) накопления ТКО, М 1:2000
80	город Югорск, в районе дома № 25 по ул. Гоголя географические координаты (ширина/долгота): 61.313296/63.366261	 <p data-bbox="521 1157 851 1181">Места (площадки) накопления ТКО</p>

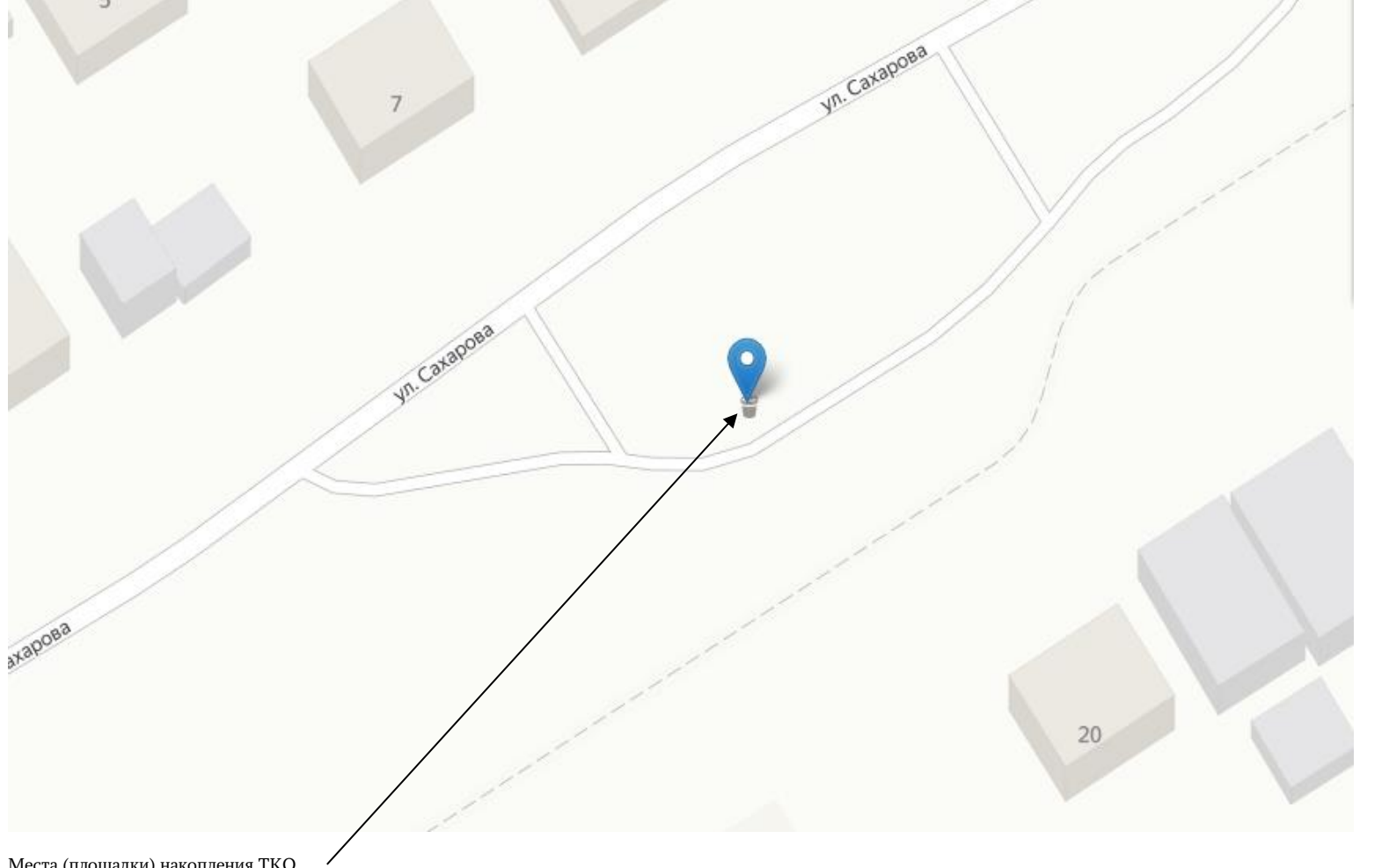
№ п/п	Данные о нахождении мест (площадок) накопления ТКО	Схема размещения мест (площадок) накопления ТКО, М 1:2000
81	город Югорск, в районе дома № 30 по ул. Восточная географические координаты (ширина/долгота): 61.318892/ 63.368418	 <p data-bbox="517 1273 853 1297">Места (площадки) накопления ТКО</p>

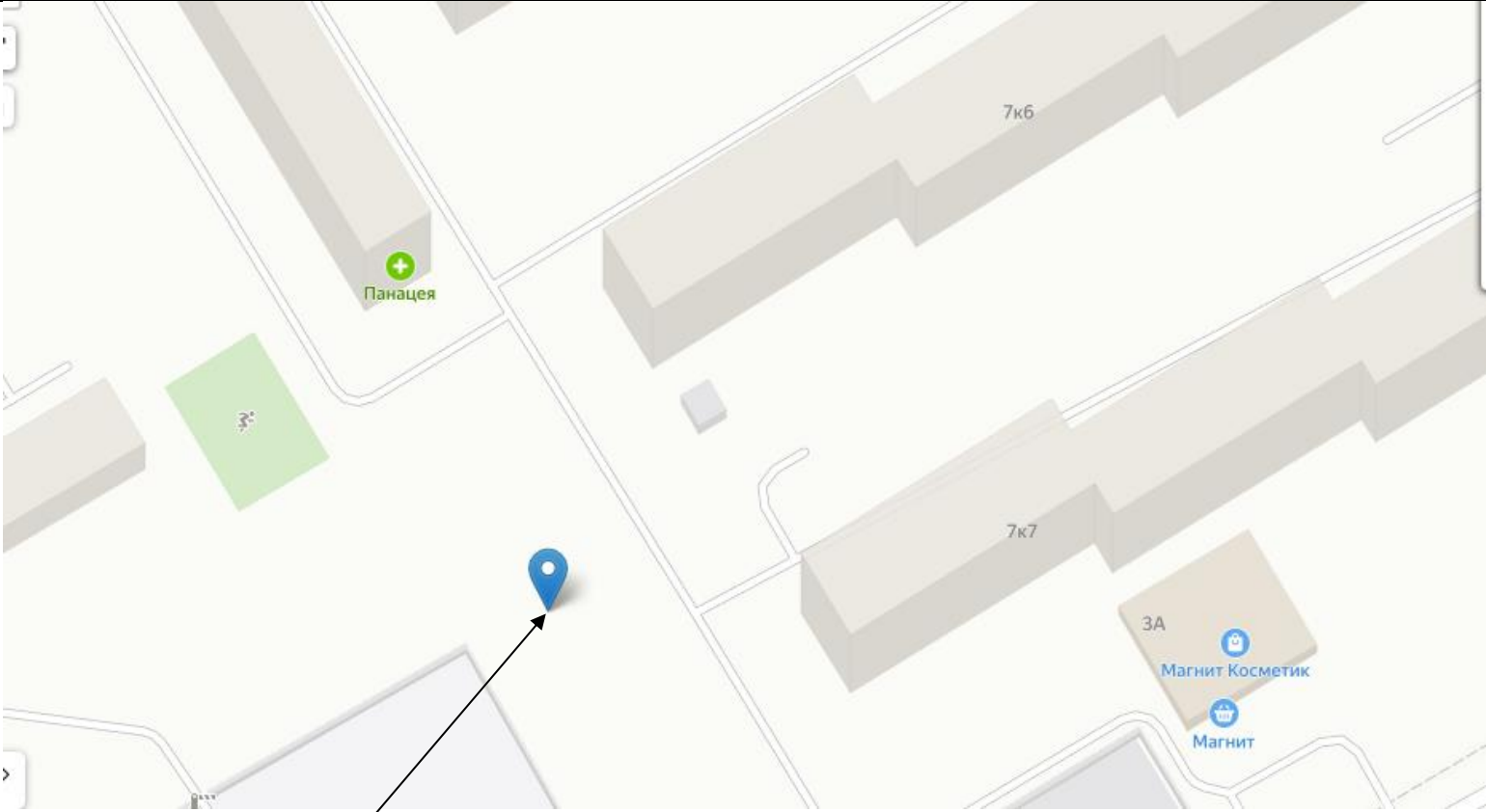
№ п/п	Данные о нахождении мест (площадок) накопления ТКО	Схема размещения мест (площадок) накопления ТКО, М 1:2000
82	город Югорск, в районе дома № 30 по ул. Восточная географические координаты (ширина/долгота): 61.318892/ 63.368418	 <p data-bbox="517 1273 853 1295">Места (площадки) накопления ТКО</p>

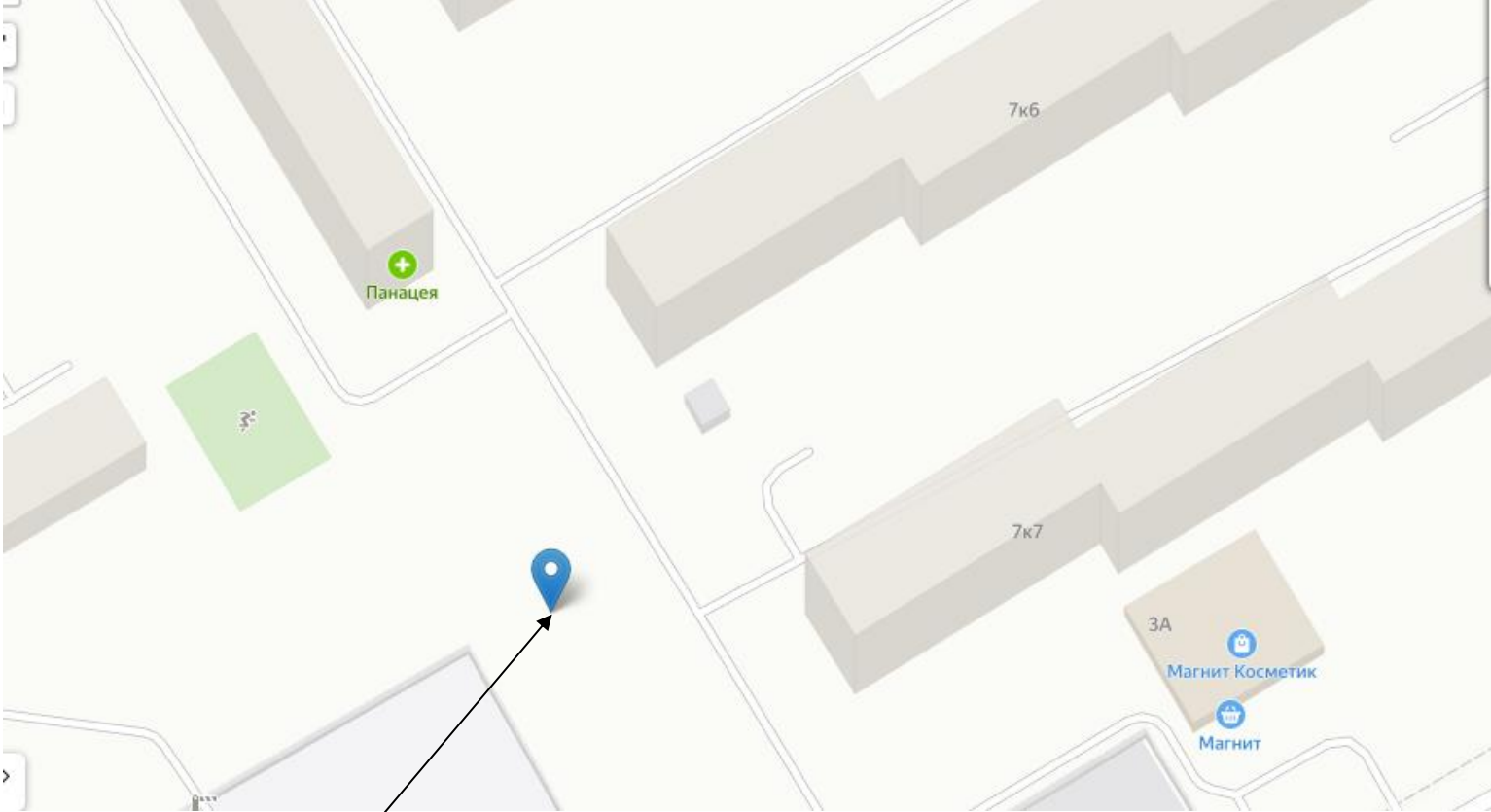
№ п/п	Данные о нахождении мест (площадок) накопления ТКО	Схема размещения мест (площадок) накопления ТКО, М 1:2000
83	город Югорск, в районе дома № 15 по ул. Плеханова географические координаты (ширина/долгота): 61.298328/ 63.347844	 <p data-bbox="524 1062 853 1078">Места (площадки) накопления ТКО</p>

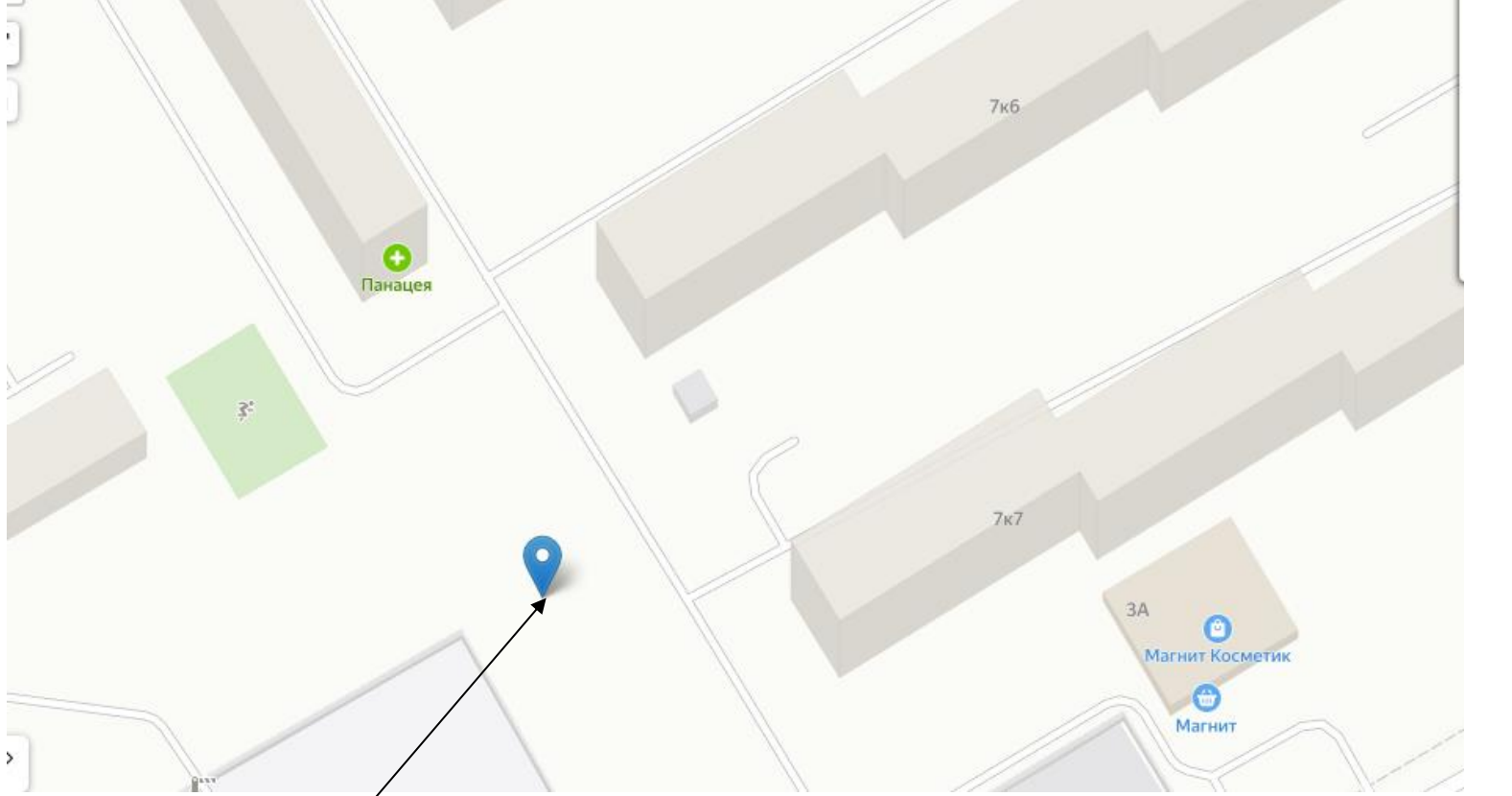
№ п/п	Данные о нахождении мест (площадок) накопления ТКО	Схема размещения мест (площадок) накопления ТКО, М 1:2000
84	город Югорск, в районе дома № 25 по ул. Гоголя географические координаты (ширина/долгота): 61.298869/ 63.357602	 <p data-bbox="517 1177 853 1200"><u>Места (площадки) накопления ТКО</u></p>

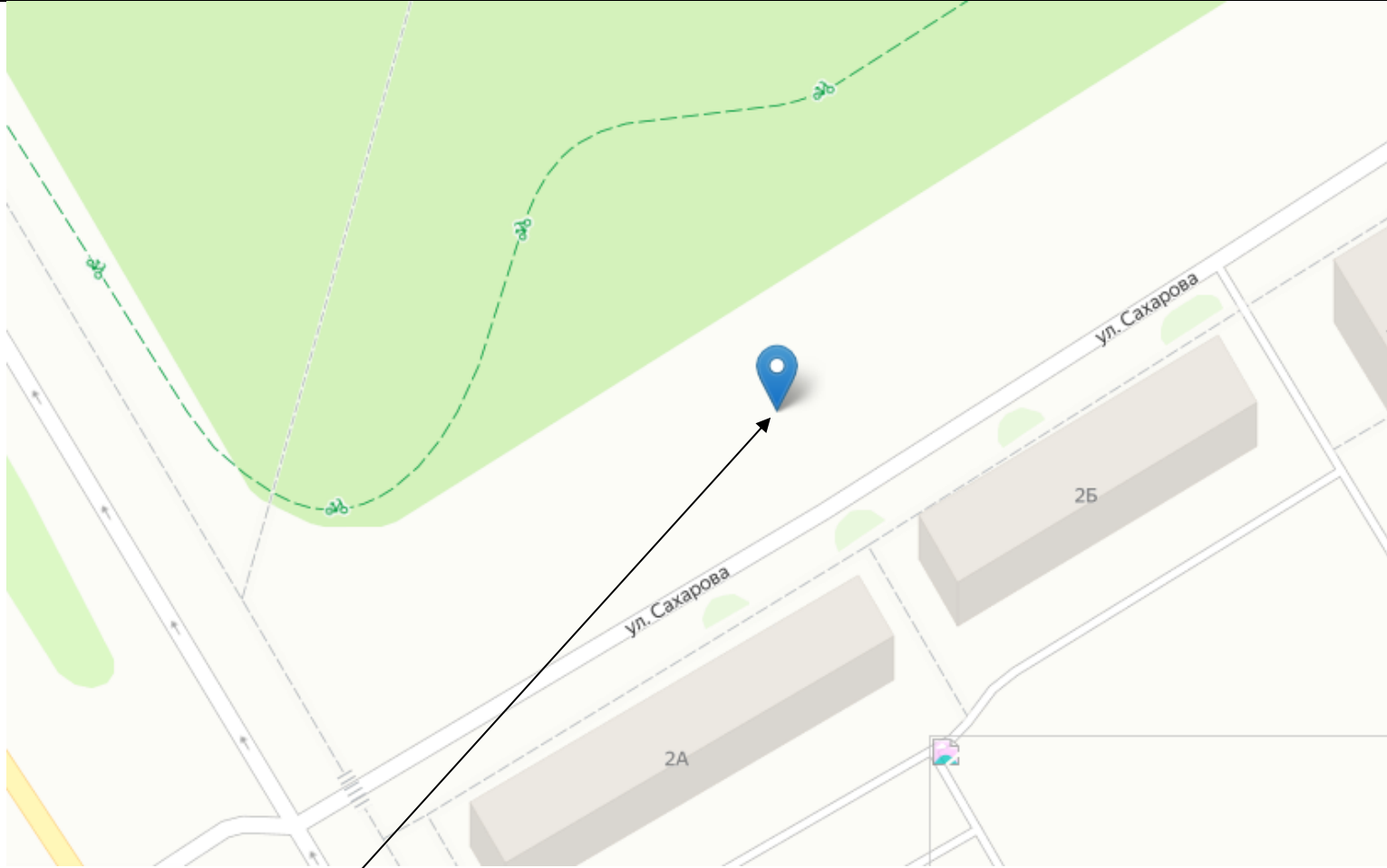
№ п/п	Данные о нахождении мест (площадок) накопления ТКО	Схема размещения мест (площадок) накопления ТКО, М 1:2000
85	город Югорск, в районе домов №№ 1, 2а по ул. Красина географические координаты (ширина/долгота): 61.302385/ 63.351842	 <p data-bbox="519 1177 851 1203"><u>Места (площадки) накопления ТКО</u></p>

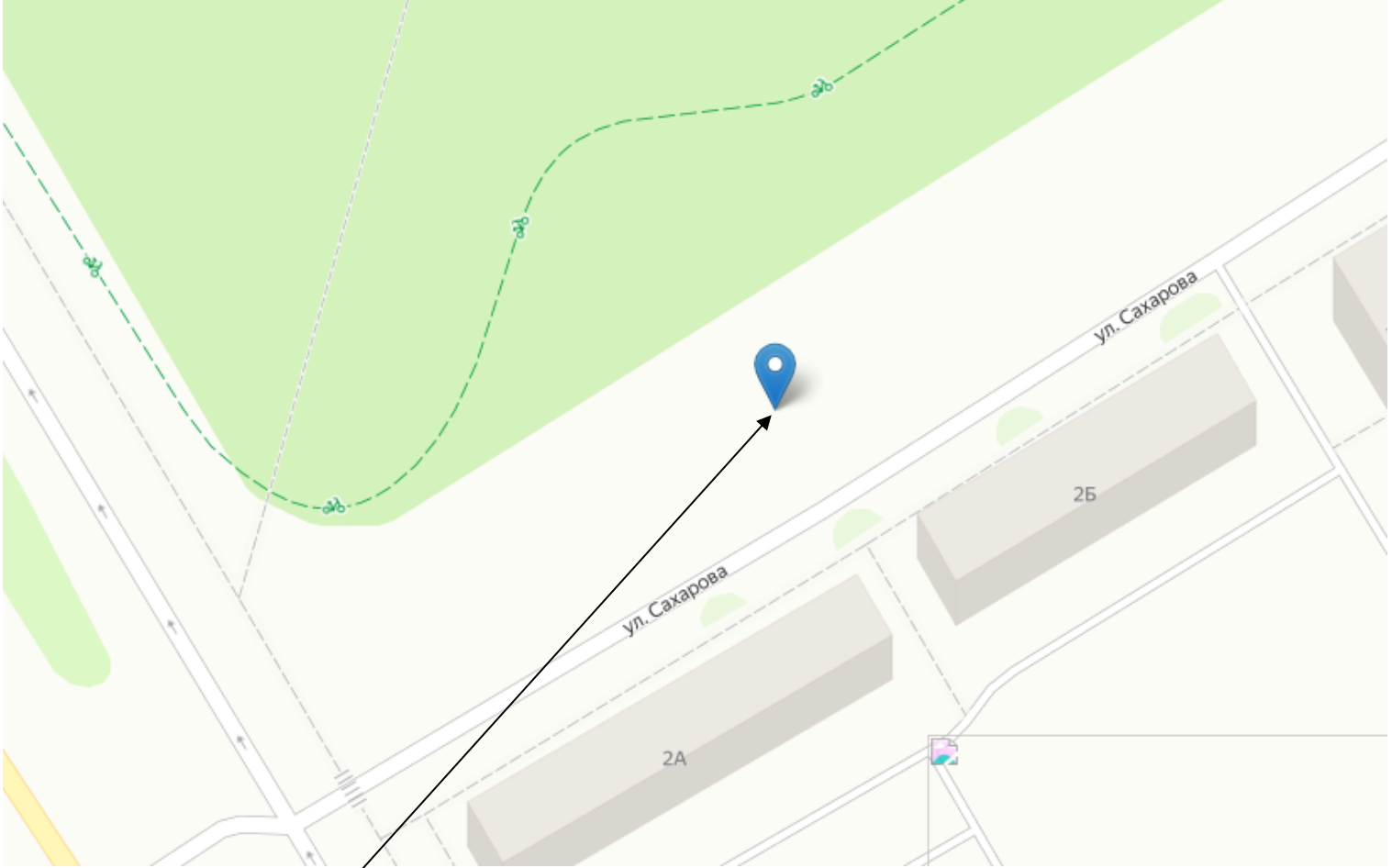
№ п/п	Данные о нахождении мест (площадок) накопления ТКО	Схема размещения мест (площадок) накопления ТКО, М 1:2000
86	город Югорск, в районе дома № 20 по ул. Сахарова географические координаты (ширина/долгота): 61.307892/ 63.370002	 <p data-bbox="515 1283 851 1299">Места (площадки) накопления ТКО</p>

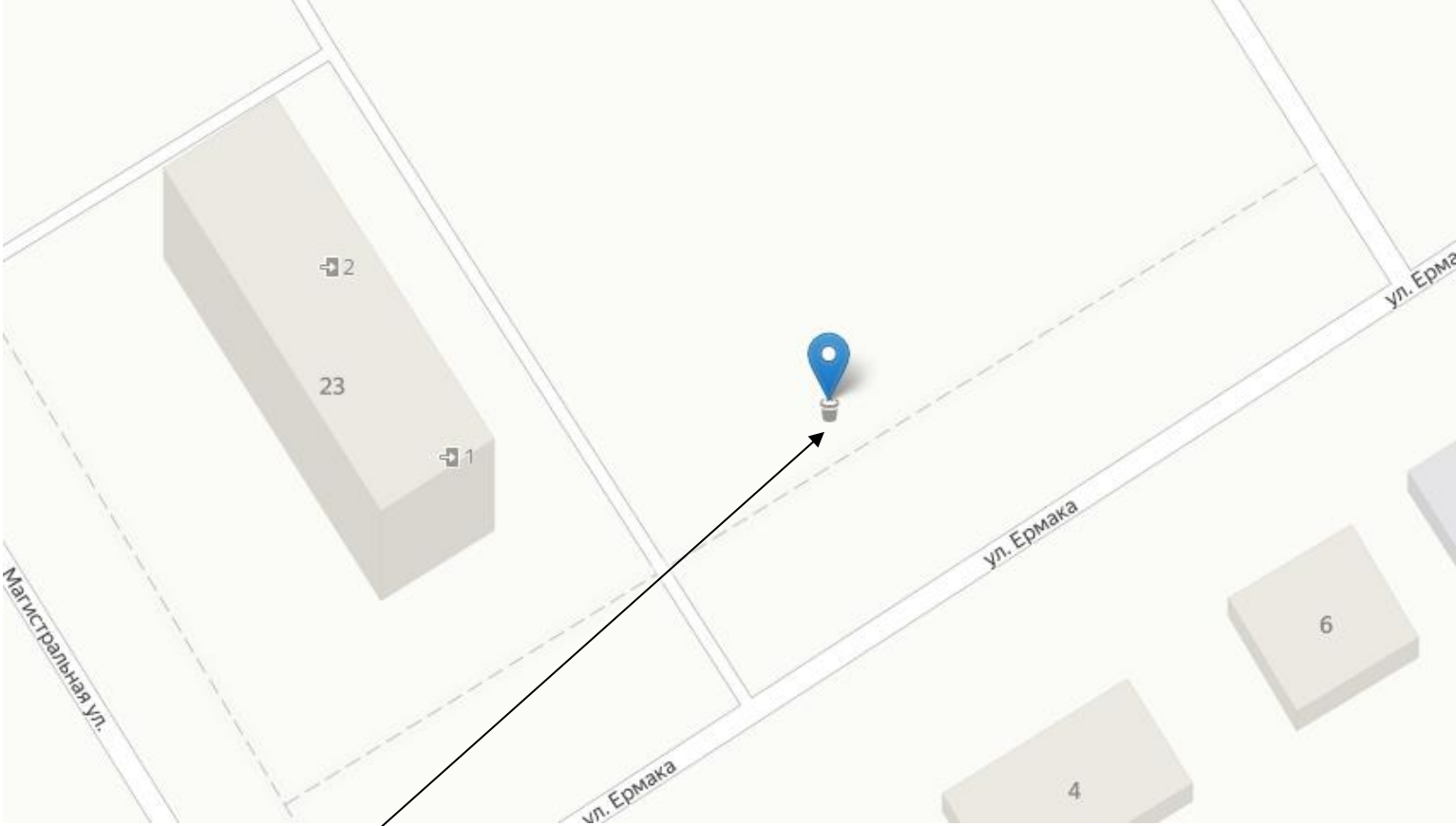
№ п/п	Данные о нахождении мест (площадок) накопления ТКО	Схема размещения мест (площадок) накопления ТКО, М 1:2000
87	город Югорск, в районе дома № 7 между кор. 6, 7 по улице Чкалова географические координаты (ширина/долгота): 61.303003/ 63.362259	 <p data-bbox="521 1169 851 1197"><u>Места (площадки) накопления ТКО</u></p>

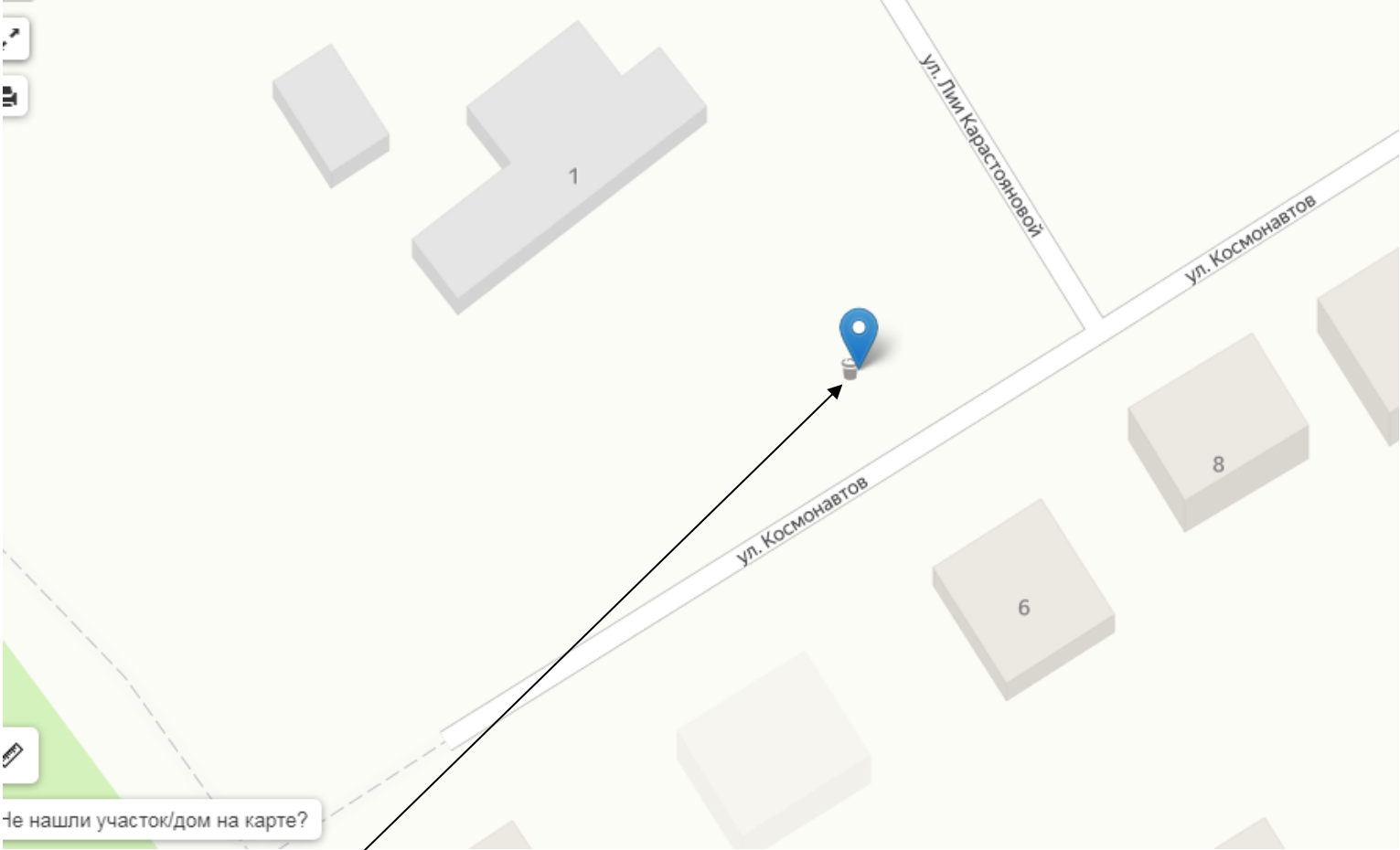
№ п/п	Данные о нахождении мест (площадок) накопления ТКО	Схема размещения мест (площадок) накопления ТКО, М 1:2000
88	город Югорск, в районе дома № 7 между кор. 6, 7 по улице Чкалова географические координаты (ширина/долгота): 61.302916/ 63.362357	 <p data-bbox="521 1169 853 1185">Места (площадки) накопления ТКО</p>

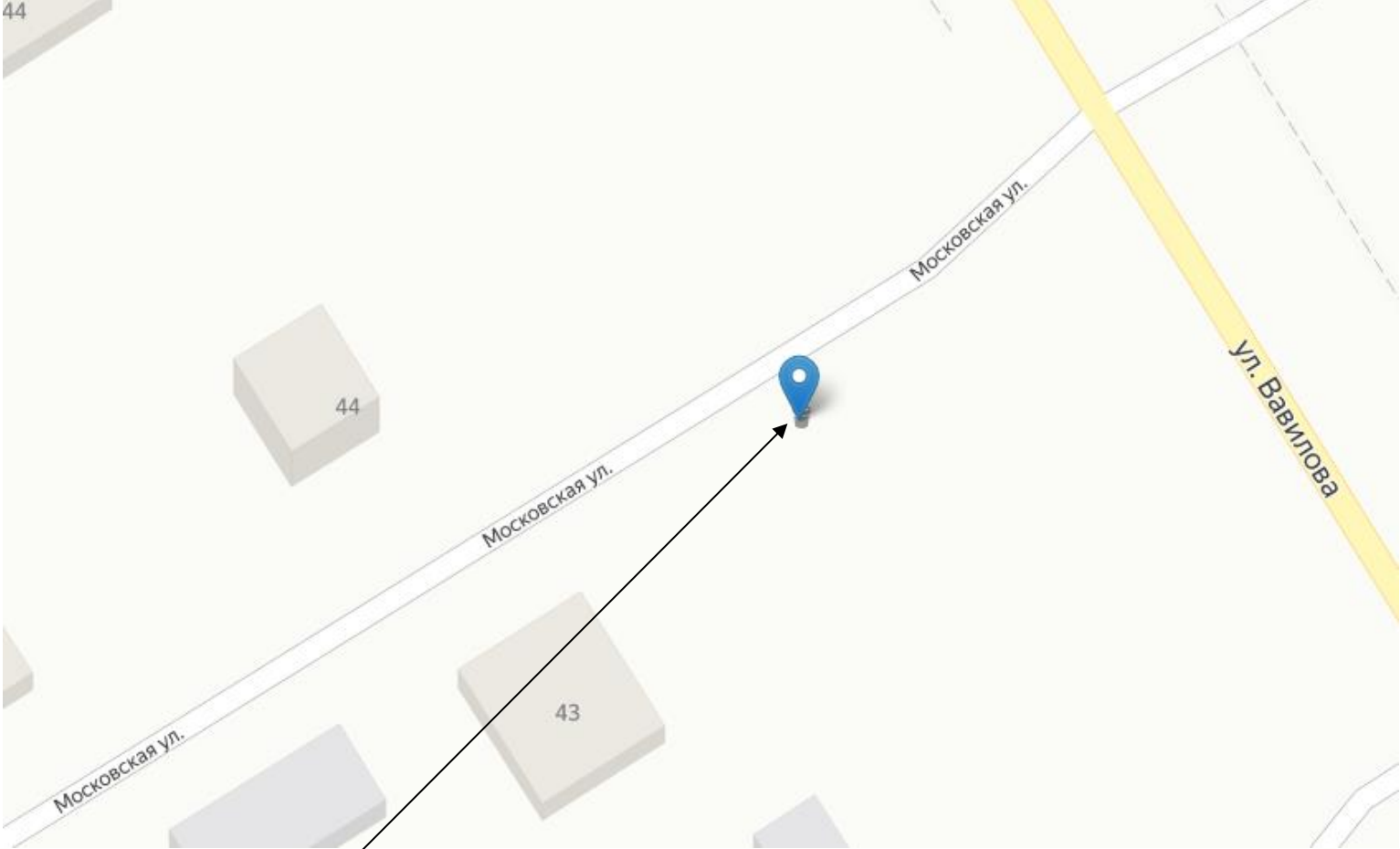
№ п/п	Данные о нахождении мест (площадок) накопления ТКО	Схема размещения мест (площадок) накопления ТКО, М 1:2000
89	город Югорск, в районе дома № 7 между кор. 6, 7 по улице Чкалова географические координаты (ширина/долгота): 61.302880/ 63.362418	 <p data-bbox="517 1161 851 1185"><u>Места (площадки) накопления ТКО</u></p>

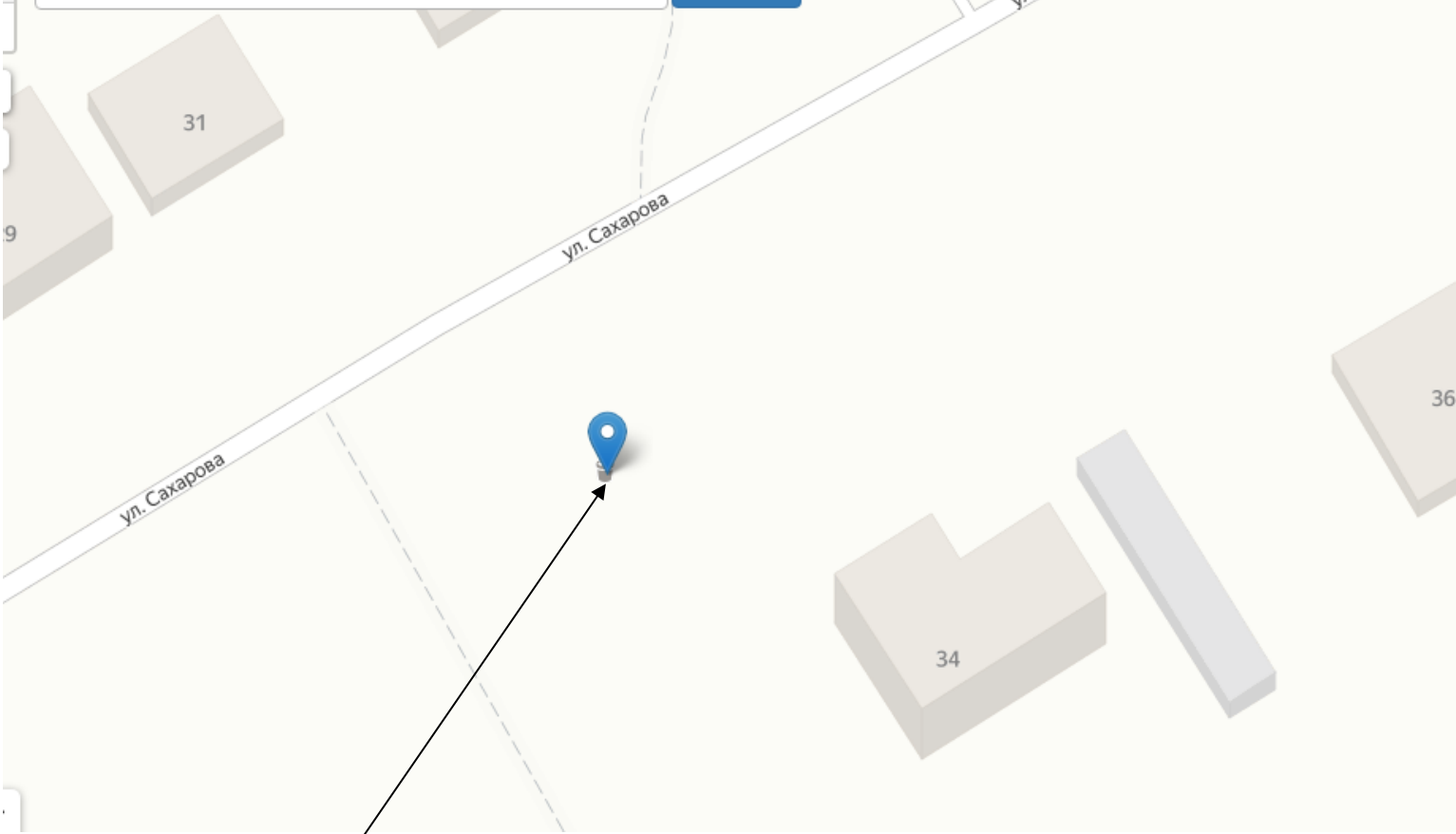
№ п/п	Данные о нахождении мест (площадок) накопления ТКО	Схема размещения мест (площадок) накопления ТКО, М 1:2000
90	город Югорск, в районе домов №№ 2а, 2б по ул. Сахарова географические координаты (ширина/долгота): 61.304321/ 63.358352	 <p data-bbox="517 1289 853 1311">Места (площадки) накопления ТКО</p>

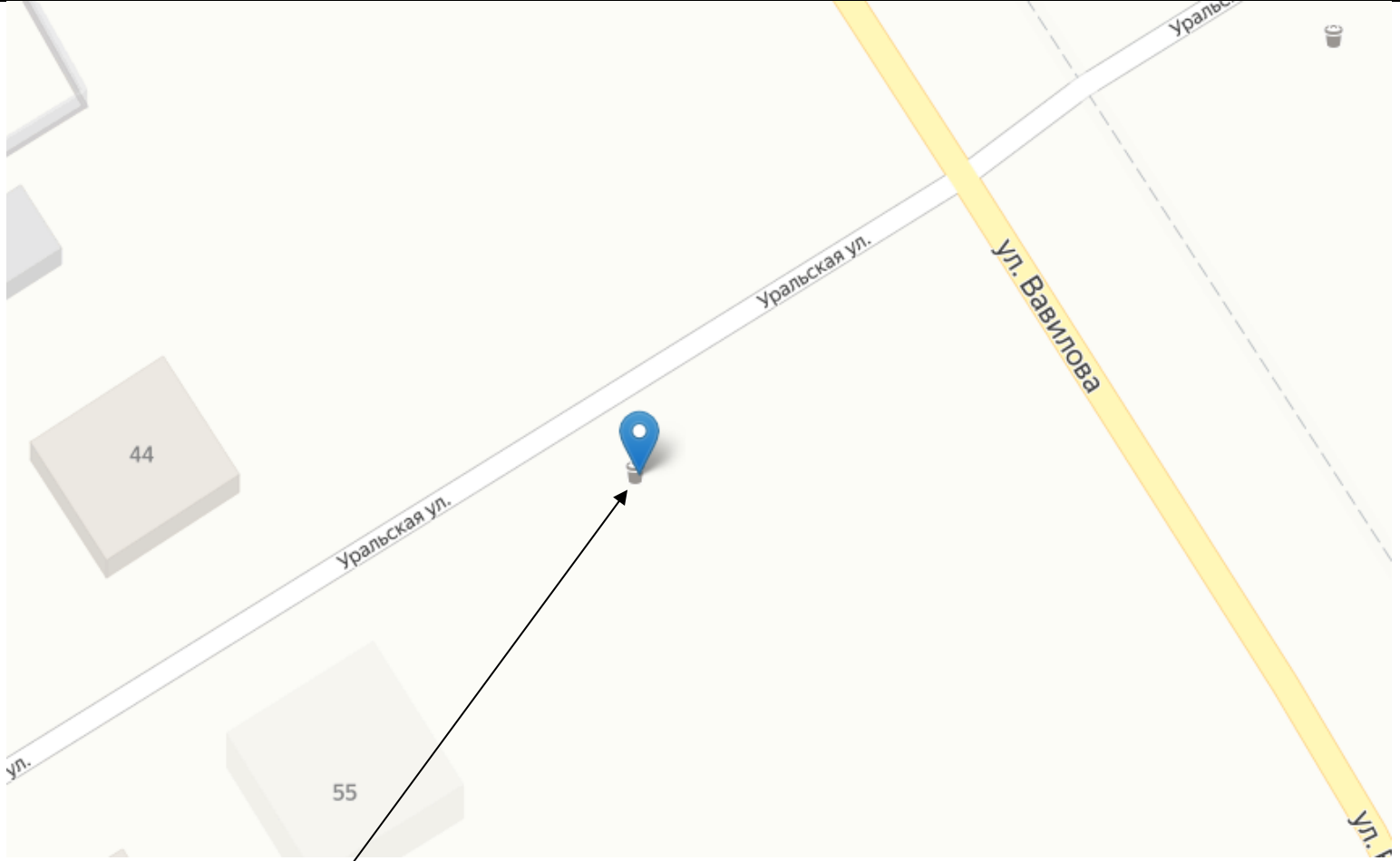
№ п/п	Данные о нахождении мест (площадок) накопления ТКО	Схема размещения мест (площадок) накопления ТКО, М 1:2000
91	город Югорск, в районе домов №№ 2а, 2б по ул. Сахарова географические координаты (ширина/долгота): 61.304321/63.358352	 <p>Места (площадки) накопления ТКО</p>

№ п/п	Данные о нахождении мест (площадок) накопления ТКО	Схема размещения мест (площадок) накопления ТКО, М 1:2000
92	город Югорск, в районе домов № 5 по ул. Ермака № 23 по ул. Магистральная географические координаты (ширина/долгота): 61.310622/ 63.369871	 <p data-bbox="521 1204 851 1228"><u>Места (площадки) накопления ТКО</u></p>

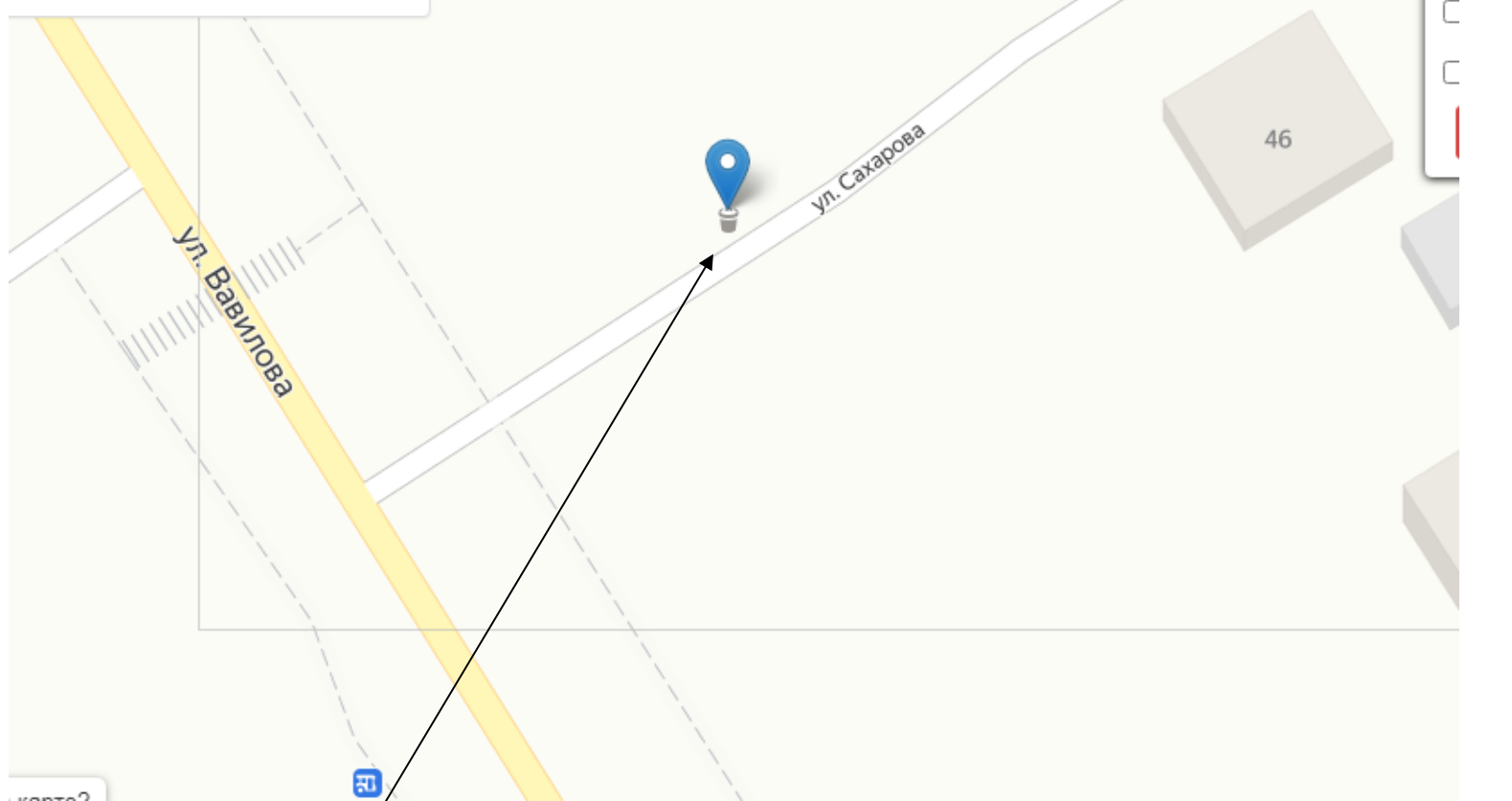
№ п/п	Данные о нахождении мест (площадок) накопления ТКО	Схема размещения мест (площадок) накопления ТКО, М 1:2000
93	город Югорск, в районе дома № 6 по ул. Космонавтов географические координаты (ширина/долгота): 61.308668/ 63.368195	 <p data-bbox="521 1193 869 1225">Не нашли участок/дом на карте?</p> <p data-bbox="521 1265 869 1297">Места (площадки) накопления ТКО</p>

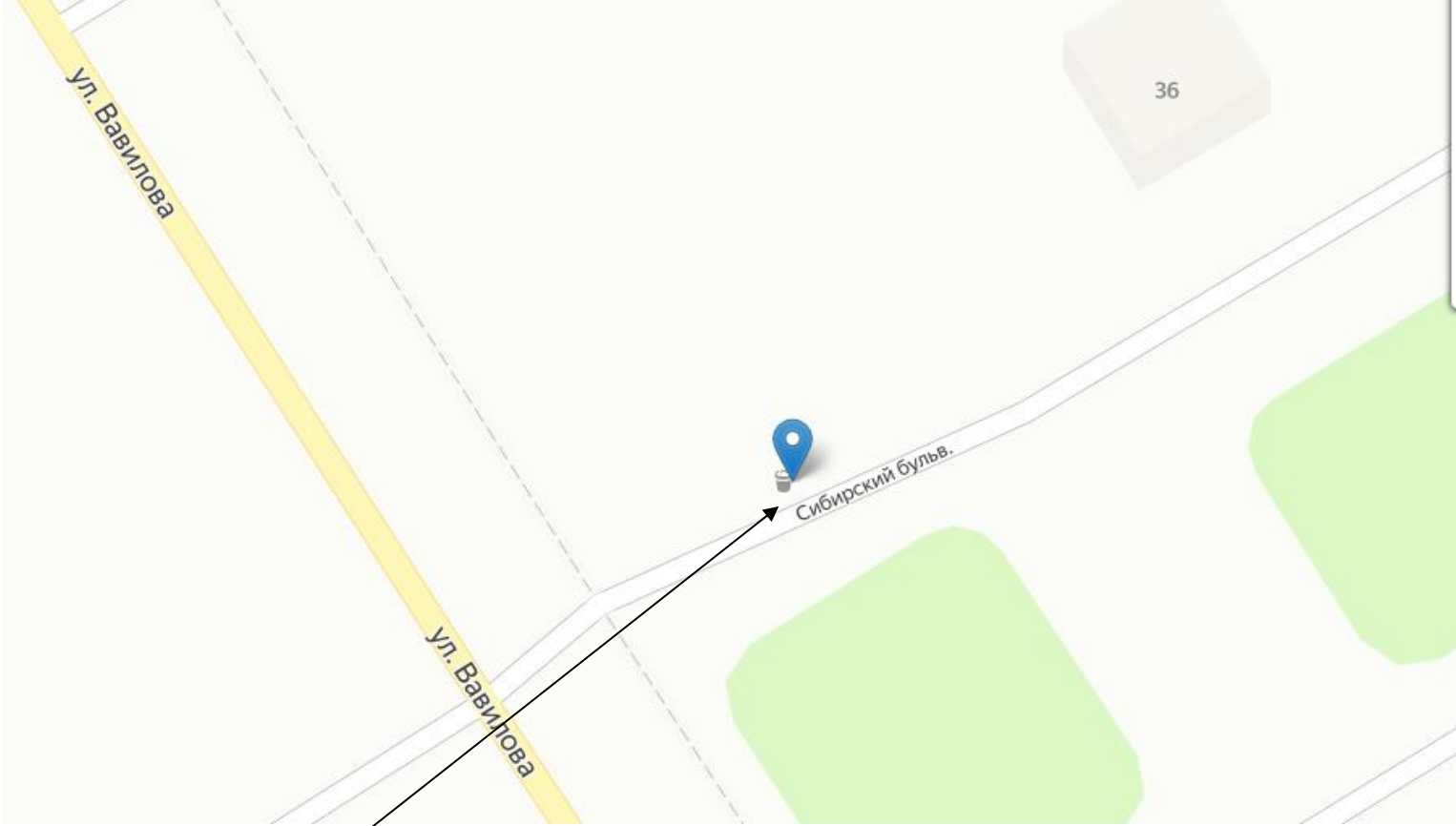
№ п/п	Данные о нахождении мест (площадок) накопления ТКО	Схема размещения мест (площадок) накопления ТКО, М 1:2000
94	город Югорск, в районе дома № 43 по ул. Московская географические координаты (ширина/долгота): 61.309984/ 63.30837	 <p data-bbox="521 1265 851 1289"><u>Места (площадки) накопления ТКО</u></p>


№ п/п	Данные о нахождении мест (площадок) накопления ТКО	Схема размещения мест (площадок) накопления ТКО, М 1:2000
95	город Югорск, в районе дома № 34 по ул. Сахарова географические координаты (ширина/долгота): 61.309526/ 63.375448	 <p data-bbox="521 1209 851 1236"><u>Места (площадки) накопления ТКО</u></p>

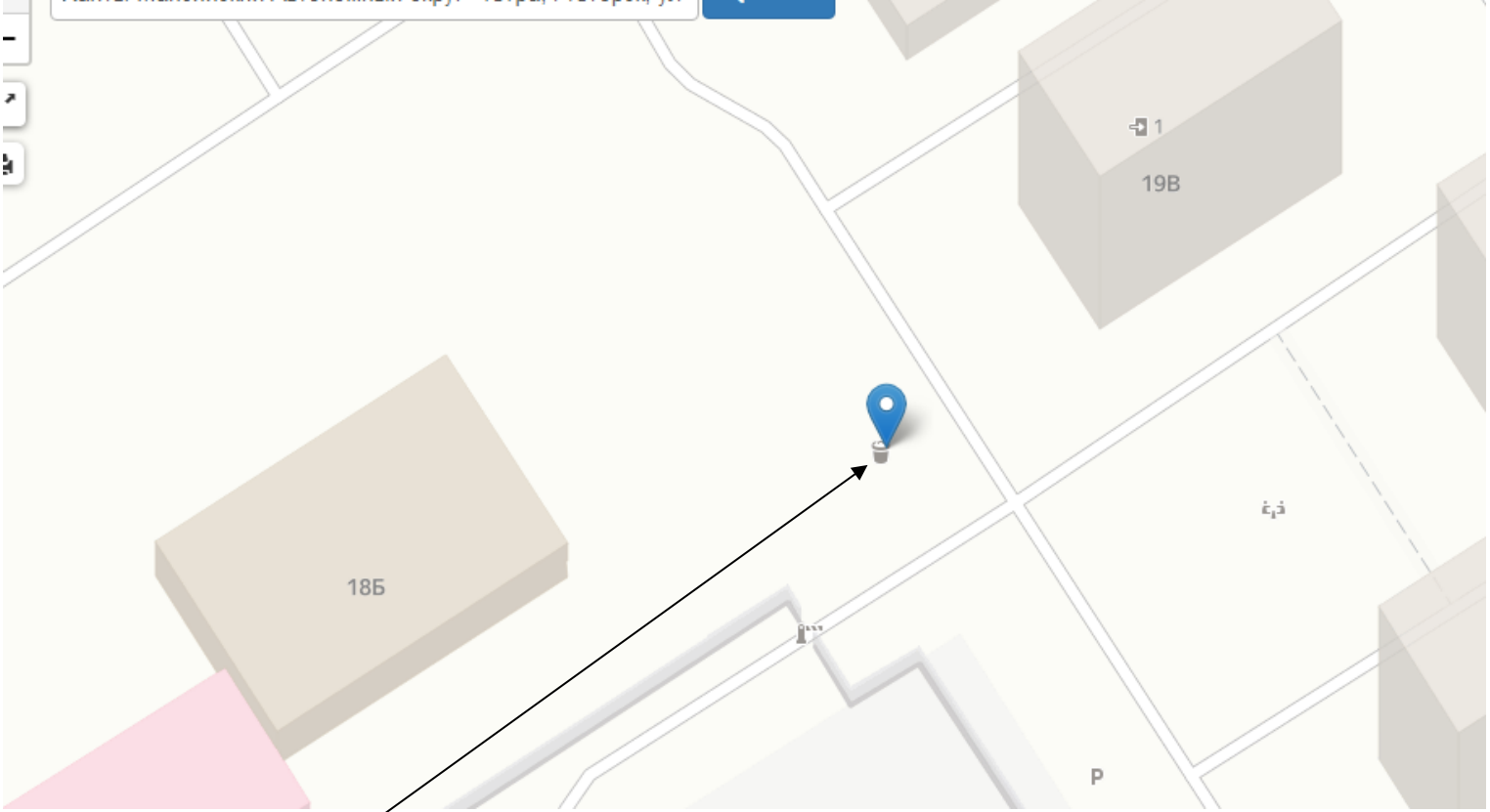
№ п/п	Данные о нахождении мест (площадок) накопления ТКО	Схема размещения мест (площадок) накопления ТКО, М 1:2000
96	город Югорск, в районе дома № 55 по ул. Уральская географические координаты (ширина/долгота): 61.30717/ 63.384125	 <p data-bbox="517 1278 853 1300"><u>Места (площадки) накопления ТКО</u></p>

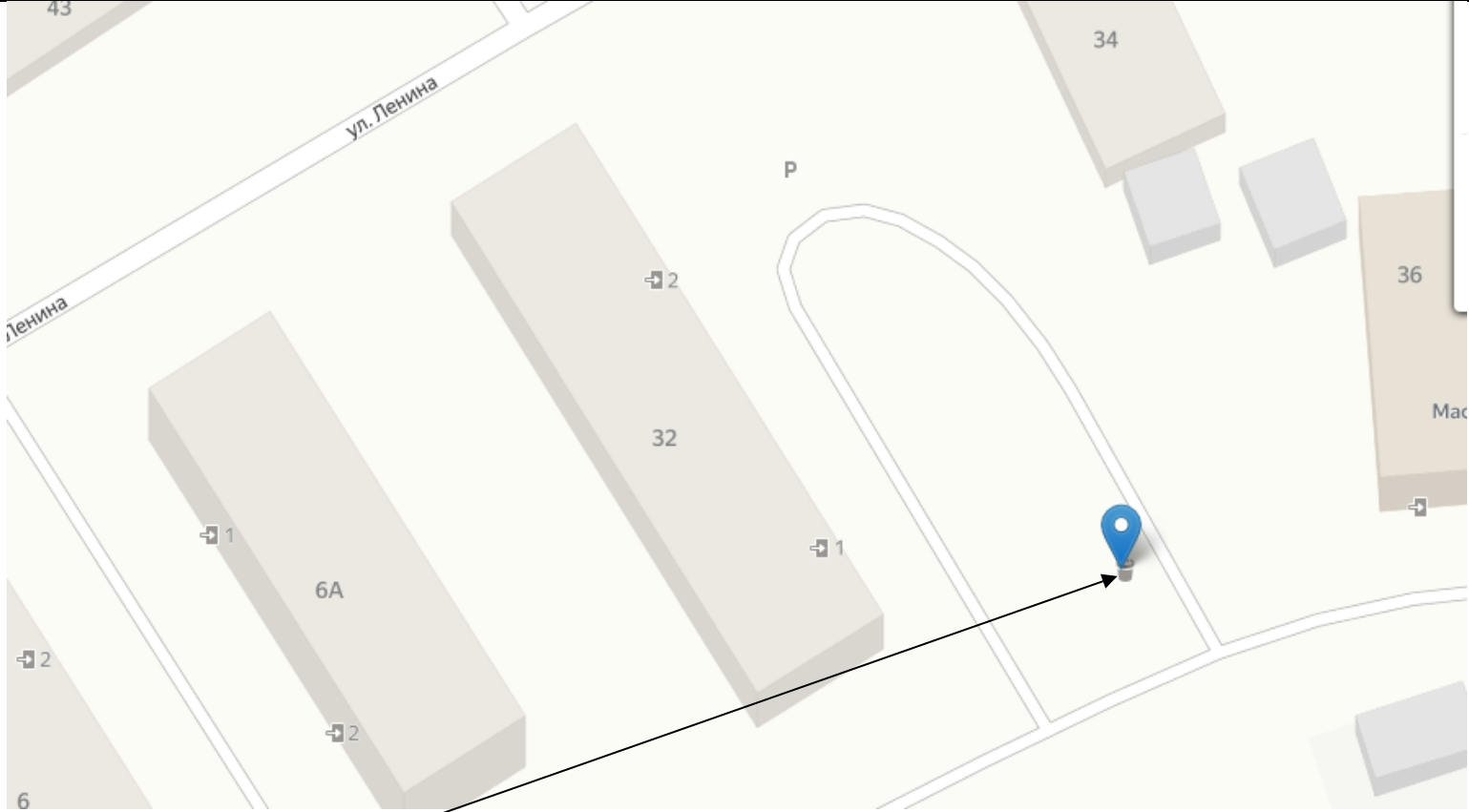
№ п/п	Данные о нахождении мест (площадок) накопления ТКО	Схема размещения мест (площадок) накопления ТКО, М 1:2000
97	город Югорск, в районе дома № 21 по ул. Ермака географические координаты (ширина/долгота): 61.31281/63.378036	 <p data-bbox="521 1235 712 1257">ж/дом на карте?</p> <p data-bbox="521 1281 853 1303"><u>Места (площадки) накопления ТКО</u></p>

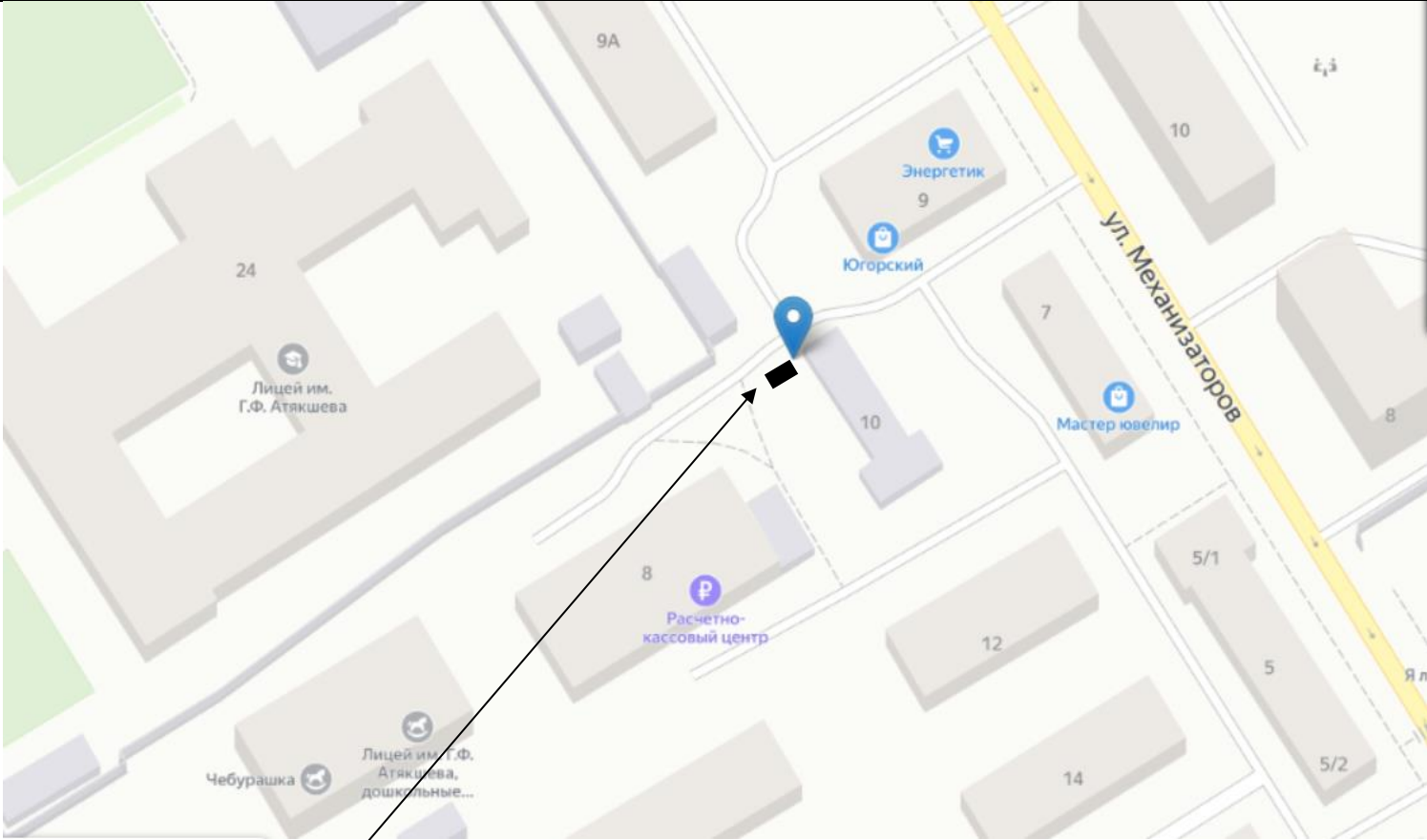
№ п/п	Данные о нахождении мест (площадок) накопления ТКО	Схема размещения мест (площадок) накопления ТКО, М 1:2000
98	город Югорск, в районе дома № 46 по ул. Сахарова географические координаты (ширина/долгота): 61.310945/ 63.380607	 <p data-bbox="515 1173 851 1197"><u>Места (площадки) накопления ТКО</u></p>

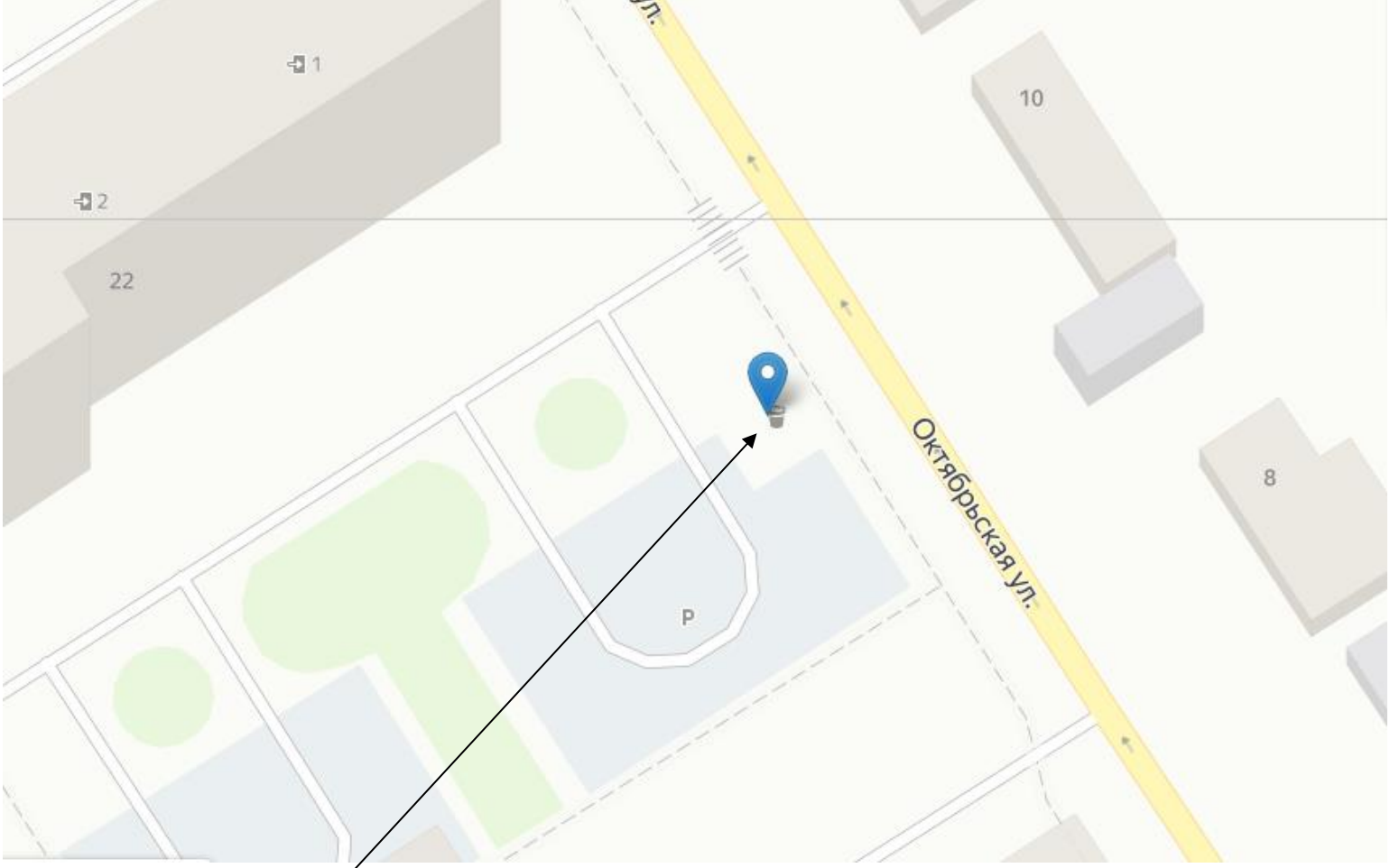
№ п/п	Данные о нахождении мест (площадок) накопления ТКО	Схема размещения мест (площадок) накопления ТКО, М 1:2000
99	город Югорск, в районе дома № 36 бульвара Сибирский географические координаты (ширина/долгота): 61.309228/ 63.382808	 <p data-bbox="521 1201 853 1224"><u>Места (площадки) накопления ТКО</u></p>

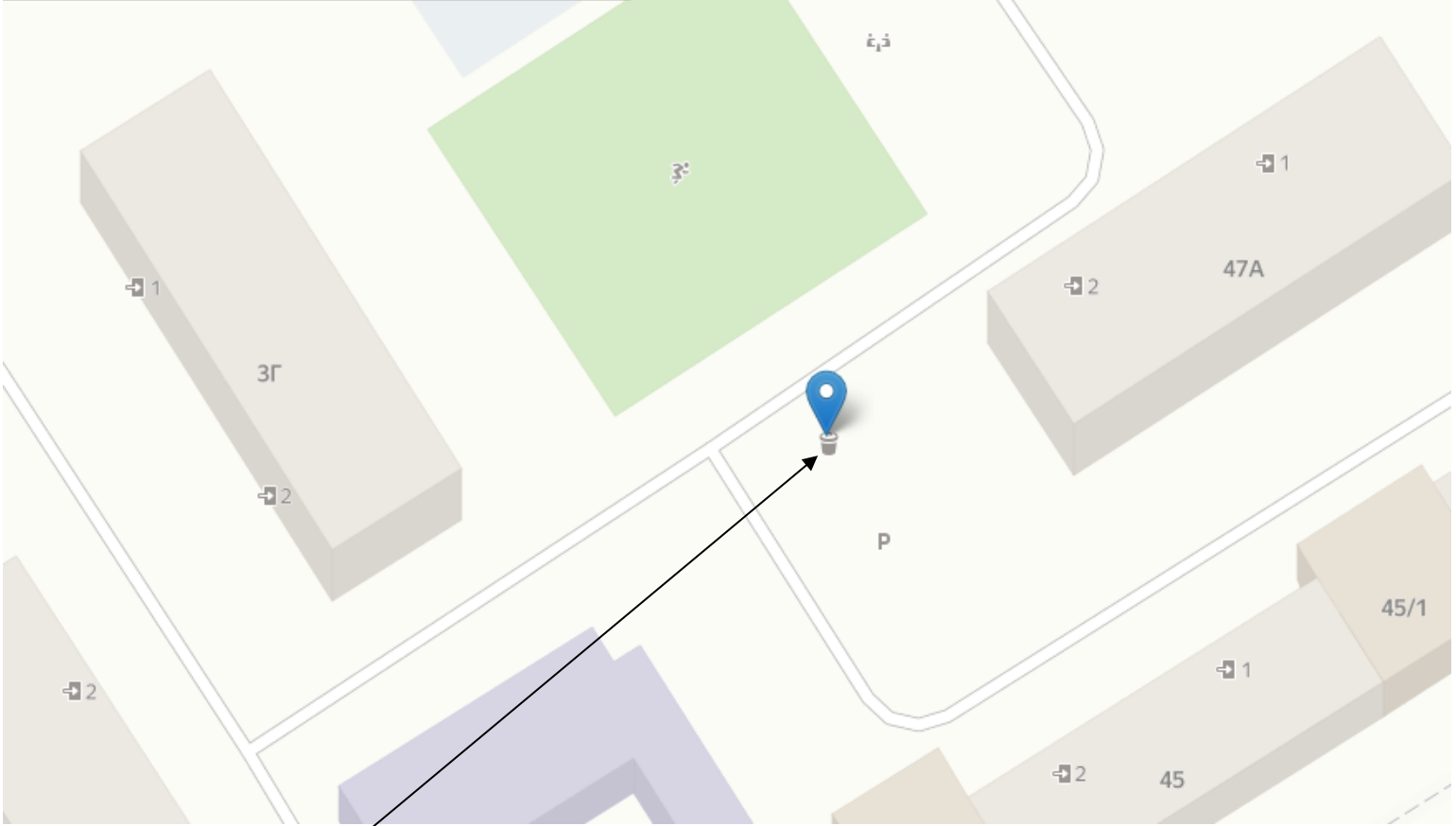
№ п/п	Данные о нахождении мест (площадок) накопления ТКО	Схема размещения мест (площадок) накопления ТКО, М 1:2000
100	город Югорск, в районе дома № 57 по ул. Уральская географические координаты (ширина/долгота): 61.307501/ 63.385178	 <p data-bbox="521 1182 853 1204"><u>Места (площадки) накопления ТКО</u></p>

№ п/п	Данные о нахождении мест (площадок) накопления ТКО	Схема размещения мест (площадок) накопления ТКО, М 1:2000
101	город Югорск, в районе домов № 19в по ул. Механизаторов, № 60б по ул. Попова географические координаты (ширина/долгота): 61.317289/ 63.334645	 <p data-bbox="521 1161 853 1185"><u>Места (площадки) накопления ТКО</u></p>

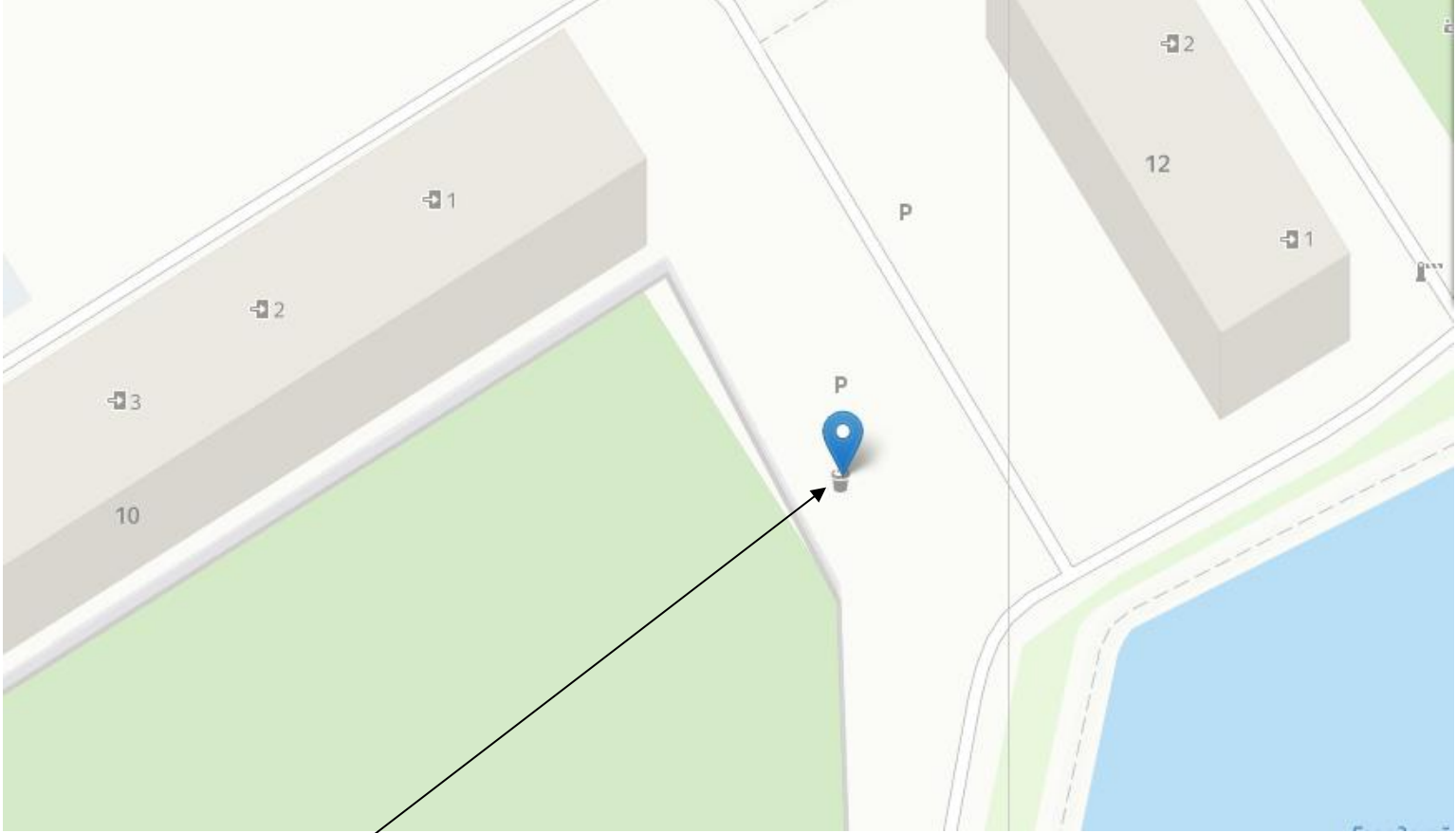
№ п/п	Данные о нахождении мест (площадок) накопления ТКО	Схема размещения мест (площадок) накопления ТКО, М 1:2000
102	<p>город Югорск, в районе дома № 32 по ул. Ленина географические координаты (ширина/долгота): 61.317221/ 63.341283</p>	 <p>Места (площадки) накопления ТКО</p>

№ п/п	Данные о нахождении мест (площадок) накопления ТКО	Схема размещения мест (площадок) накопления ТКО, М 1:2000
103	город Югорск, в районе дома № 10 по ул. Буряка географические координаты (ширина/долгота): 61.315123/63.337906	 <p data-bbox="521 1209 851 1233">Место (площадка) накопления ТКО</p>

№ п/п	Данные о нахождении мест (площадок) накопления ТКО	Схема размещения мест (площадок) накопления ТКО, М 1:2000
104	город Югорск, в районе дома № 18 по ул. Механизаторов географические координаты (ширина/долгота): 61.317873/ 63.337445	 <p data-bbox="521 1294 853 1318"><u>Место (площадка) накопления ТКО</u></p>

№ п/п	Данные о нахождении мест (площадок) накопления ТКО	Схема размещения мест (площадок) накопления ТКО, М 1:2000
105	город Югорск, в районе дома № 47а по ул. Железнодорожная географические координаты (ширина/долгота): 61.313268/ 63.338818	 <p data-bbox="521 1209 851 1232"><u>Место (площадка) накопления ТКО</u></p>

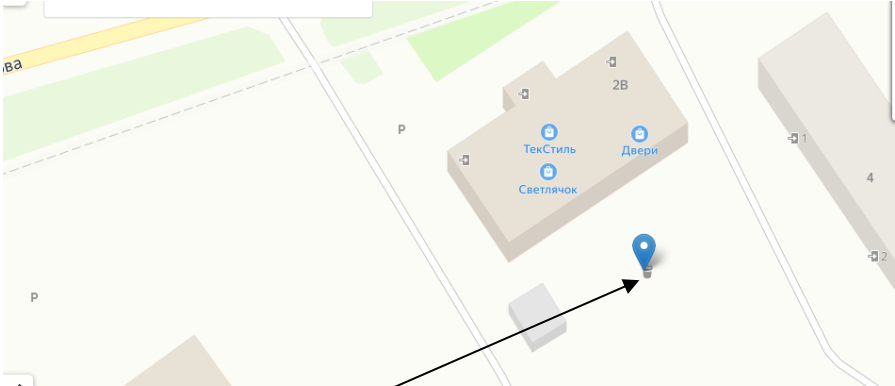

№ п/п	Данные о нахождении мест (площадок) накопления ТКО	Схема размещения мест (площадок) накопления ТКО, М 1:2000
106	<p>город Югорск, в районе дома № 9а по ул. 40 лет Победы</p> <p>географические координаты (ширина/долгота): 61.313534/ 63.332527</p>	 <p>Место (площадка) накопления ТКО</p>

№ п/п	Данные о нахождении мест (площадок) накопления ТКО	Схема размещения мест (площадок) накопления ТКО, М 1:2000
107	город Югорск, в районе домов №№ 10, 12 по ул. Мира географические координаты (ширина/долгота): 61.312456/ 63.32933	 <p data-bbox="521 1214 851 1230"><u>Место (площадка) накопления ТКО</u></p>

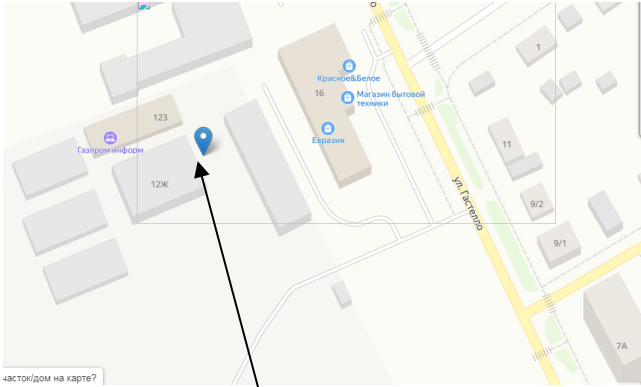

№ п/п	Данные о нахождении мест (площадок) накопления ТКО	Схема размещения мест (площадок) накопления ТКО, М 1:2000
108	<p>город Югорск, в районе дома № 35а по ул. Железнодорожная географические координаты (ширина/долгота): 61.312316/63.33464</p>	 <p>нашли участок/дом на карте?</p> <p>Место (площадка) накопления ТКО</p>


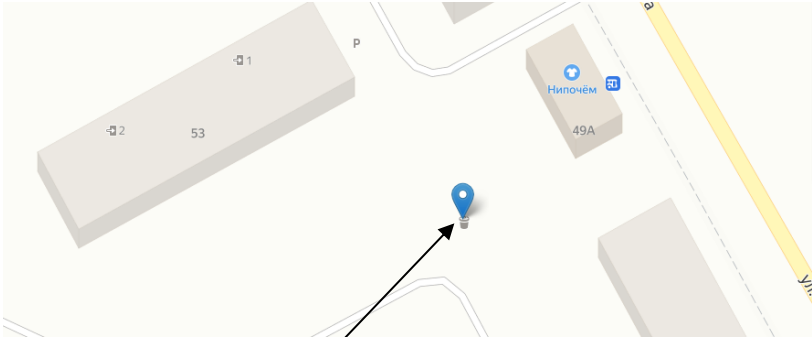
№ п/п	Данные о нахождении мест (площадок) накопления ТКО	Схема размещения мест (площадок) накопления ТКО, М 1:2000
109	город Югорск, в районе дома № 17 по ул. Железнодорожная географические координаты (ширина/долгота): 61.308747/ 63.324824	 <p data-bbox="521 1145 851 1173">Место (площадка) накопления ТКО</p>

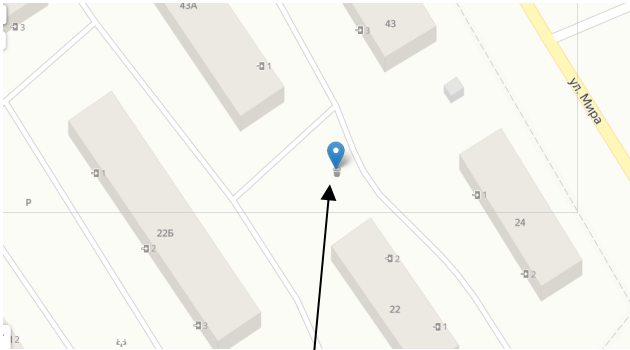
№ п/п	Данные о нахождении мест (площадок) накопления ТКО	Схема размещения мест (площадок) накопления ТКО, М 1:2000
110	<p>город Югорск, в районе дома № 7 по ул. Геологов географические координаты (ширина/долгота): 61.308406/ 63.320403</p>	 <p><u>Место (площадка) накопления ТКО</u></p>
111	<p>город Югорск, в районе дома № 8 по ул. Ленина географические координаты (ширина/долгота): 61.310774/ 63.323107</p>	 <p><u>Место (площадка) накопления ТКО</u></p>

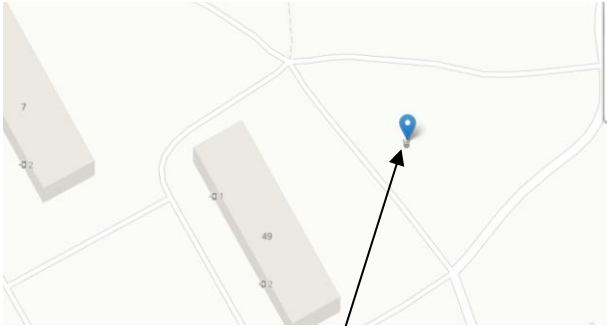
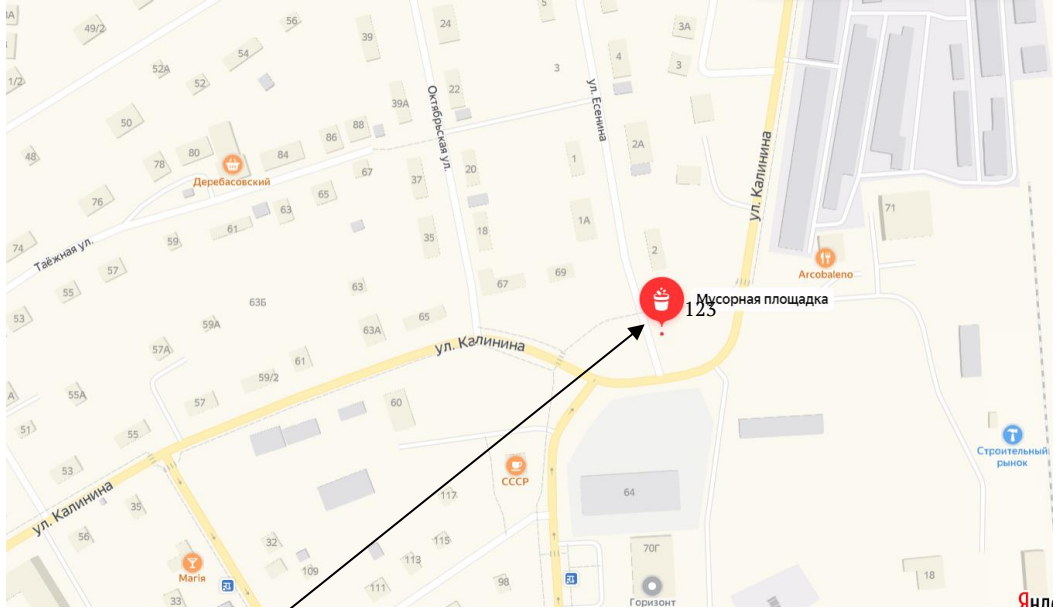
№ п/п	Данные о нахождении мест (площадок) накопления ТКО	Схема размещения мест (площадок) накопления ТКО, М 1:2000
112	город Югорск, в районе дома № 4 по ул. Попова географические координаты (ширина/долгота): 61.311073/ 63.309986	 <p data-bbox="521 740 851 762"><u>Место (площадка) накопления ТКО</u></p>
113	город Югорск, в районе дома № 1 по ул. Ленина географические координаты (ширина/долгота): 61311047/ 63.31564	 <p data-bbox="521 1308 851 1331"><u>Место (площадка) накопления ТКО</u></p>

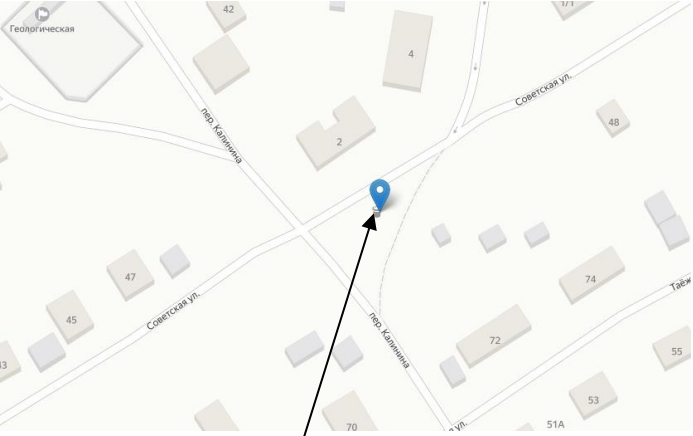
№ п/п	Данные о нахождении мест (площадок) накопления ТКО	Схема размещения мест (площадок) накопления ТКО, М 1:2000
114	город Югорск, в районе дома № 28 по ул. Калинина географические координаты (ширина/долгота): 61.317391/ 63.320382	 <p data-bbox="524 730 851 754"><u>Место (площадка) накопления ТКО</u></p>
115	город Югорск, в районе дома № 25 по ул. Таежная географические координаты (ширина/долгота): 61.318263/ 63.318913	 <p data-bbox="524 1329 851 1353"><u>Место (площадка) накопления ТКО</u></p>

№ п/п	Данные о нахождении мест (площадок) накопления ТКО	Схема размещения мест (площадок) накопления ТКО, М 1:2000
116	<p>город Югорск, в районе дома № 12 по ул. Гастелло географические координаты (ширина/долгота): 61.314499/ 63.308947</p>	 <p><u>Место (площадка) накопления ТКО</u></p>
117	<p>город Югорск, в районе дома № 12/1 по ул. Таежная географические координаты (ширина/долгота): 61.318523/ 63.309832</p>	 <p><u>Место (площадка) накопления ТКО</u></p>

№ п/п	Данные о нахождении мест (площадок) накопления ТКО	Схема размещения мест (площадок) накопления ТКО, М 1:2000
118	город Югорск, в районе домов №№ 12, 16а по ул. Таежная географические координаты (ширина/долгота): 61.317222/ 63.311081	 <p data-bbox="521 804 851 826"><u>Место (площадка) накопления ТКО</u></p>
119	город Югорск, в районе домов №№ 47, 53 по ул. Мира географические координаты (ширина/долгота): 61.320147/ 63.31328	 <p data-bbox="521 1264 851 1286"><u>Место (площадка) накопления ТКО</u></p>

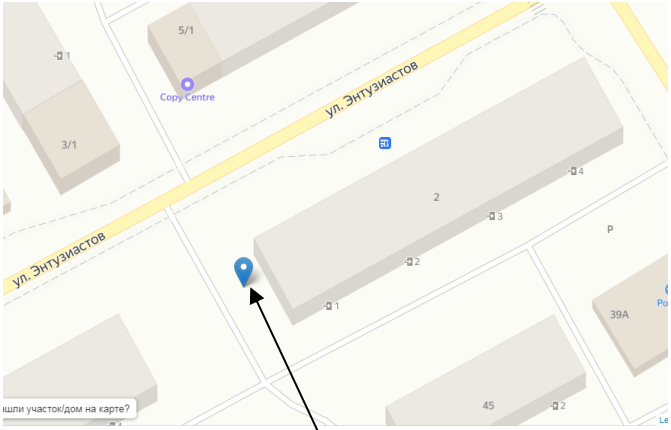
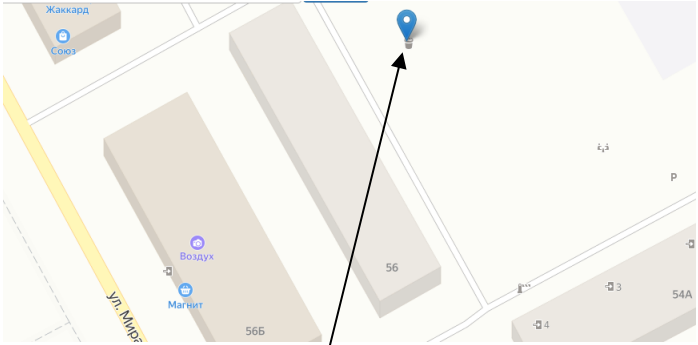
№ п/п	Данные о нахождении мест (площадок) накопления ТКО	Схема размещения мест (площадок) накопления ТКО, М 1:2000
120	<p>город Югорск, в районе дома № 5 по ул. Советская географические координаты (ширина/долгота): 61.319686/ 63.316854</p>	 <p><u>Место (площадка) накопления ТКО</u></p>
121	<p>город Югорск, в районе домов № 43а по ул. Мира, № 22 по ул. Таежная географические координаты (ширина/долгота): 61.318563/ 63.315302</p>	 <p><u>Место (площадка) накопления ТКО</u></p>

№ п/п	Данные о нахождении мест (площадок) накопления ТКО	Схема размещения мест (площадок) накопления ТКО, М 1:2000
122	<p>город Югорск, в районе дома № 49 по ул. Спортивная географические координаты (ширина/долгота): 61.325223/ 63.313393</p>	 <p><u>Место (площадка) накопления ТКО</u></p>
123	<p>город Югорск, в районе дома № 2 по ул. Есенина географические координаты (ширина/долгота): 61.321693/63.337035</p>	 <p><u>Место (площадка) накопления ТКО</u></p>

№ п/п	Данные о нахождении мест (площадок) накопления ТКО	Схема размещения мест (площадок) накопления ТКО, М 1:2000
124	<p>город Югорск, в районе дома № 11 по ул. Снежная географические координаты (ширина/долгота): 61.324107/63.319954</p>	 <p><u>Место (площадка) накопления ТКО</u></p>
125	<p>город Югорск, в районе дома № 2 по ул. Мичурина географические координаты (ширина/долгота): 61.32236/63.328508</p>	 <p><u>Место (площадка) накопления ТКО</u></p>

№ п/п	Данные о нахождении мест (площадок) накопления ТКО	Схема размещения мест (площадок) накопления ТКО, М 1:2000
126	город Югорск, в районе домов № 25 по ул. Труда, № 25 по ул. Снежная географические координаты (ширина/долгота): 61.325515/ 63.323564	 <p data-bbox="521 738 851 762"><u>Место (площадка) накопления ТКО</u></p>
127	город Югорск на пересечении улиц Советская – Октябрьская — Труда географические координаты (ширина/долгота): 61.324007/ 63.334184	 <p data-bbox="521 1286 851 1310"><u>Место (площадка) накопления ТКО</u></p>

№ п/п	Данные о нахождении мест (площадок) накопления ТКО	Схема размещения мест (площадок) накопления ТКО, М 1:2000
128	город Югорск в районе дома № 17 по ул. Мичурина географические координаты (ширина/долгота): 61.325766/ 63.333138	 <p data-bbox="521 708 851 730"><u>Место (площадка) накопления ТКО</u></p>
129	город Югорск в районе дома № 17 по ул. Мичурина географические координаты (ширина/долгота): 61.325766/ 63.333138	 <p data-bbox="521 1224 851 1246"><u>Место (площадка) накопления ТКО</u></p>

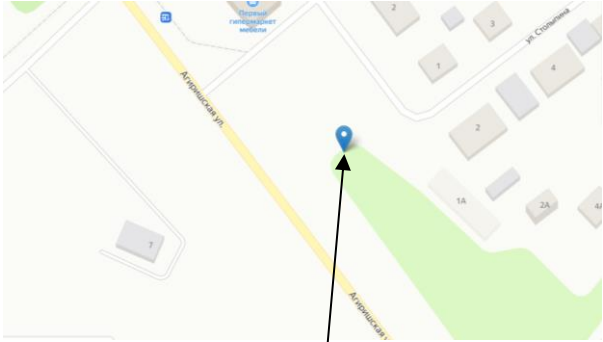
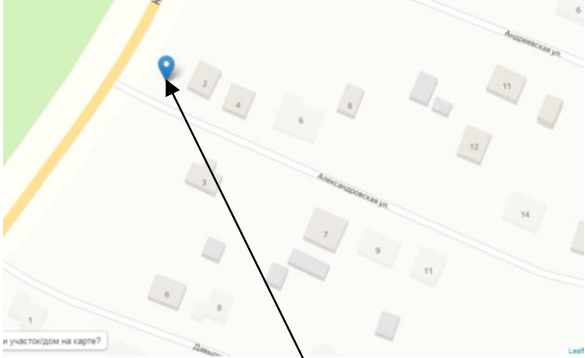
№ п/п	Данные о нахождении мест (площадок) накопления ТКО	Схема размещения мест (площадок) накопления ТКО, М 1:2000
130	<p>город Югорск, в районе домов № 2 по ул. Энтузиастов, № 62 по ул. Мира</p> <p>географические координаты (ширина/долгота): 61.324056/ 63.312834</p>	 <p><u>Место (площадка) накопления ТКО</u></p>
131	<p>город Югорск, в районе домов №№ 54а, 56, 56а по ул. Мира</p> <p>географические координаты (ширина/долгота): 61.322398/ 63.313409</p>	 <p><u>Место (площадка) накопления ТКО</u></p>

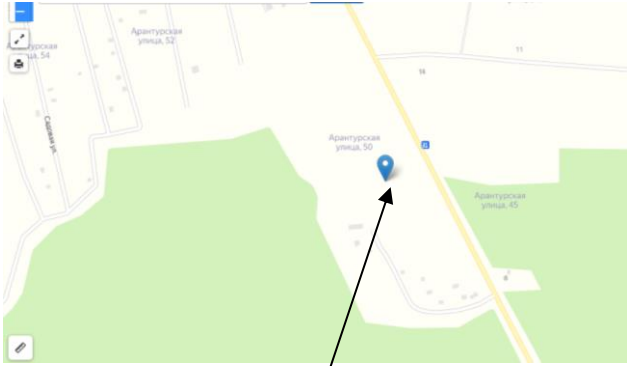
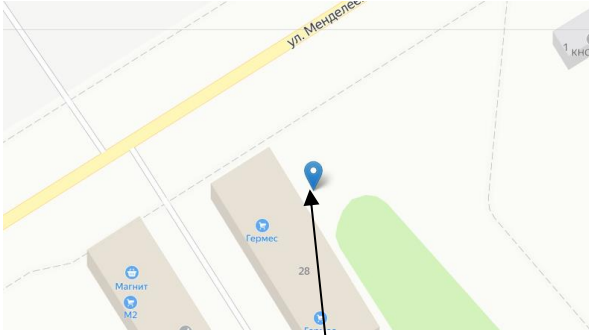
№ п/п	Данные о нахождении мест (площадок) накопления ТКО	Схема размещения мест (площадок) накопления ТКО, М 1:2000
132	город Югорск, в районе домов №№ 57, 59 по ул. Мира районе дома географические координаты (ширина/долгота): 61.3215/ 63.311158	 <p data-bbox="524 746 851 770"><u>Место (площадка) накопления ТКО</u></p>
133	город Югорск, в районе дома № 73а по ул. Мира географические координаты (ширина/долгота): 61.322721/ 63.310263	 <p data-bbox="524 1257 851 1281"><u>Место (площадка) накопления ТКО</u></p>


№ п/п	Данные о нахождении мест (площадок) накопления ТКО	Схема размещения мест (площадок) накопления ТКО, М 1:2000
134	город Югорск, в районе дома № 1 по ул. 8 марта географические координаты (ширина/долгота): 61.322318/63.346501	 <p data-bbox="521 699 851 724"><u>Место (площадка) накопления ТКО</u></p>
135	город Югорск, в районе дома № 11 по ул. Солнечная географические координаты (ширина/долгота): 61.321484/ 63.35928	 <p data-bbox="521 1284 851 1310"><u>Место (площадка) накопления ТКО</u></p>

№ п/п	Данные о нахождении мест (площадок) накопления ТКО	Схема размещения мест (площадок) накопления ТКО, М 1:2000
136	<p>город Югорск, в районе дома № 30 по ул. Югорская географические координаты (ширина/долгота): 61.319747/ 63.362634</p>	 <p><u>Место (площадка) накопления ТКО</u></p>
137	<p>город Югорск, в районе дома № 51 по ул. Смородиновая географические координаты (ширина/долгота): 61.30551/ 63.384966</p>	 <p><u>Место (площадка) накопления ТКО</u></p>

№ п/п	Данные о нахождении мест (площадок) накопления ТКО	Схема размещения мест (площадок) накопления ТКО, М 1:2000
138	город Югорск, в районе дома № 29 по ул. Смородиновая географические координаты (ширина/долгота): 61.303179/ 63.378139	 <p><u>Место (площадка) накопления ТКО</u></p>
139	город Югорск, в районе дома № 2 по ул. Красная географические координаты (ширина/долгота): 61.329868/ 63.339754	 <p><u>Место (площадка) накопления ТКО</u></p>

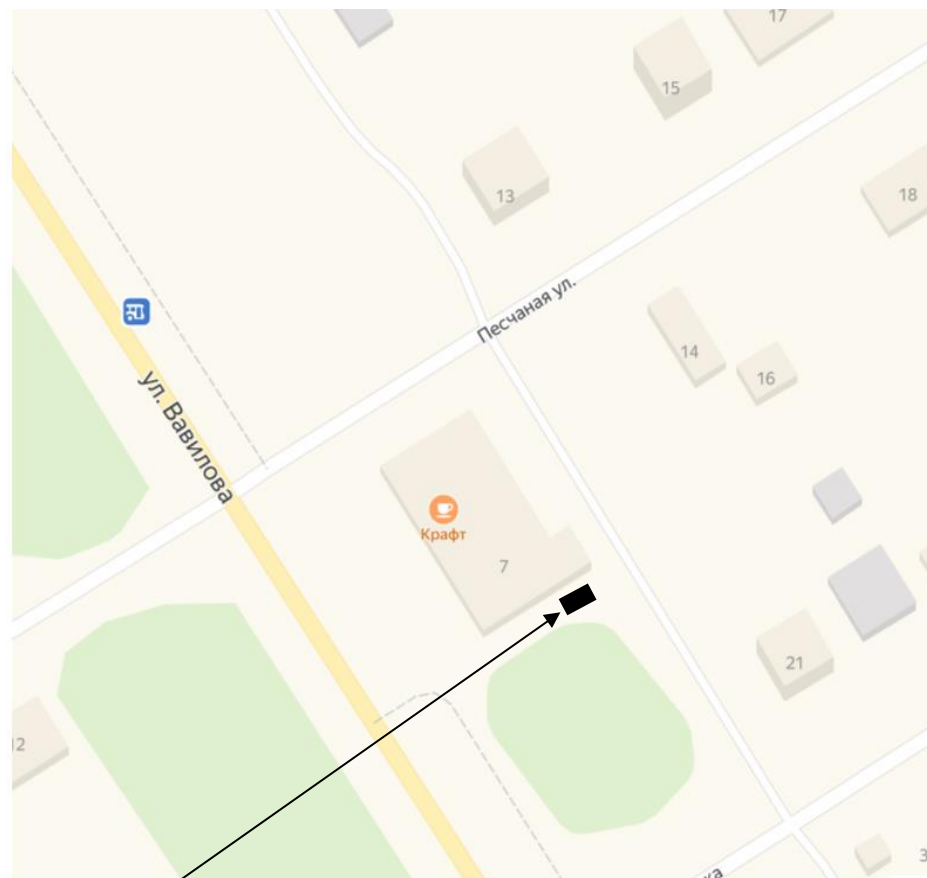
№ п/п	Данные о нахождении мест (площадок) накопления ТКО	Схема размещения мест (площадок) накопления ТКО, М 1:2000
140	<p>город Югорск, в районе дома № 1 по ул. Столыпина географические координаты (ширина/долгота): 61.328396/ 63.335176</p>	 <p><u>Место (площадка) накопления ТКО</u></p>
141	<p>город Югорск, в районе улиц ул. Александровская – Кольцевая географические координаты (ширина/долгота): 61.331295/ 63.311194</p>	 <p><u>Место (площадка) накопления ТКО</u></p>

№ п/п	Данные о нахождении мест (площадок) накопления ТКО	Схема размещения мест (площадок) накопления ТКО, М 1:2000
142	<p>город Югорск, в районе СТ «Тополя» по ул. Арантурская, 50 географические координаты (ширина/долгота): 61.246637/63.398317</p>	 <p><u>Место (площадка) накопления ТКО</u></p>
143	<p>город Югорск, в районе дома № 28 по ул. Менделеева географические координаты (ширина/долгота): 61.309998/ 63.362582</p>	 <p><u>Место (площадка) накопления ТКО</u></p>

№ п/п	Данные о нахождении мест (площадок) накопления ТКО	Схема размещения мест (площадок) накопления ТКО, М 1:2000
144	город Югорск, в районе дома № 1 по ул. Попова географические координаты (ширина/долгота): 61.311261/63.309412	 <p data-bbox="521 1107 851 1129"><u>Место (площадка) накопления ТКО</u></p>

145

город Югорск в районе дома № 7 по ул. Вавилова
географические координаты (ширина/долгота):
61.313311/63.377557



Место (площадка) накопления ТКО

146 город Югорск, в районе дома № 4 по ул. Славянская
географические координаты (ширина/долгота):
61.32715/63.34247



Место (площадка) накопления ТКО


147

город Югорск в районе дома № 5 по ул. Кольцевая
географические координаты (ширина/долгота):
61.3285/63.390



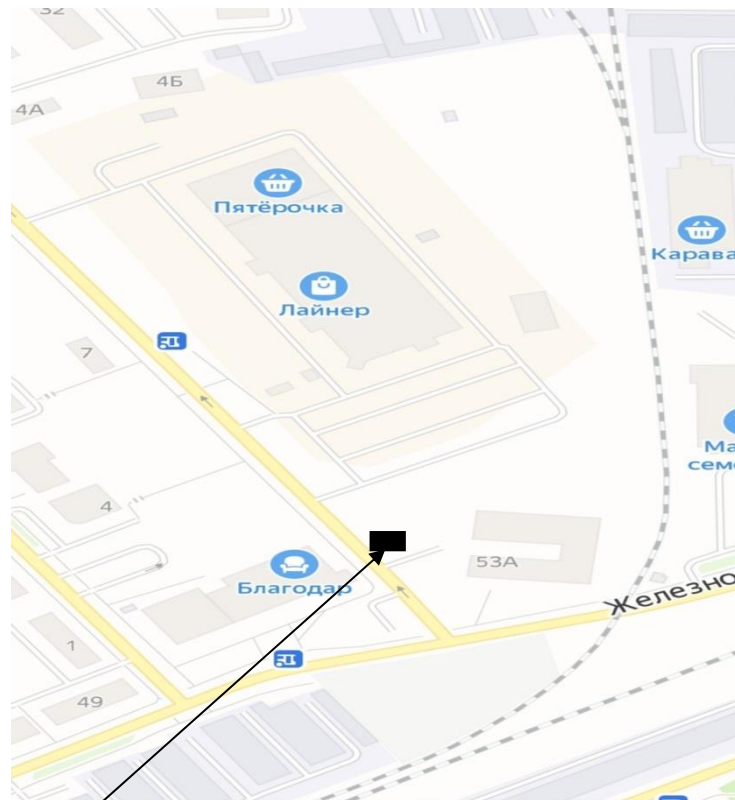
Место (площадка) накопления ТКО

148 город Югорск, в районе дома № 95 по ул. Попова
географические координаты (ширина/долгота):
61.320543/63.340967



Место (площадка) накопления ТКО

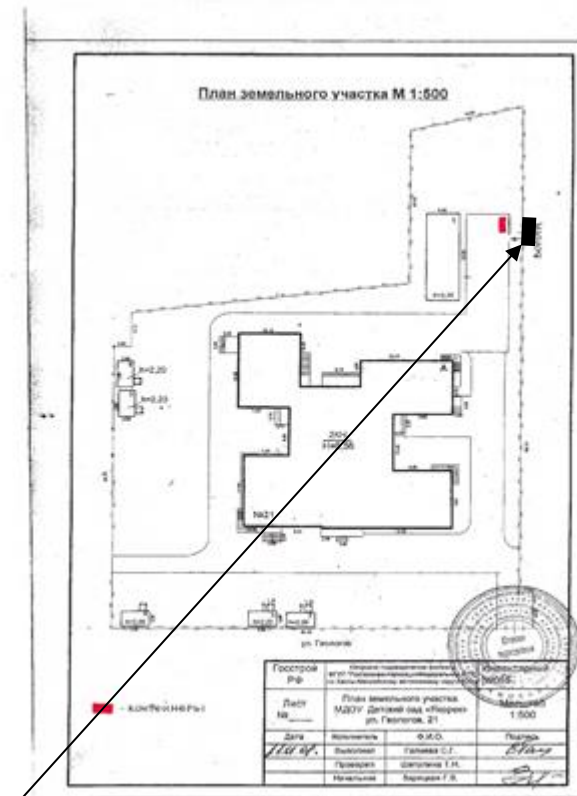
149 город Югорск, в районе дома № 53а ул. Железнодорожная
географические координаты (ширина/долгота):
61.314161/ 63.343912



Место (площадка) накопления ТКО

150

город Югорск, в районе дома №
21 по ул. Геологов
географические координаты
(ширина/долгота):
61.311224/63.314483




Место (площадка) накопления ТКО

151 город Югорск, в районе дома №
16 по ул. Садовая
географические координаты
(ширина/долгота):
61.309696/63.345935



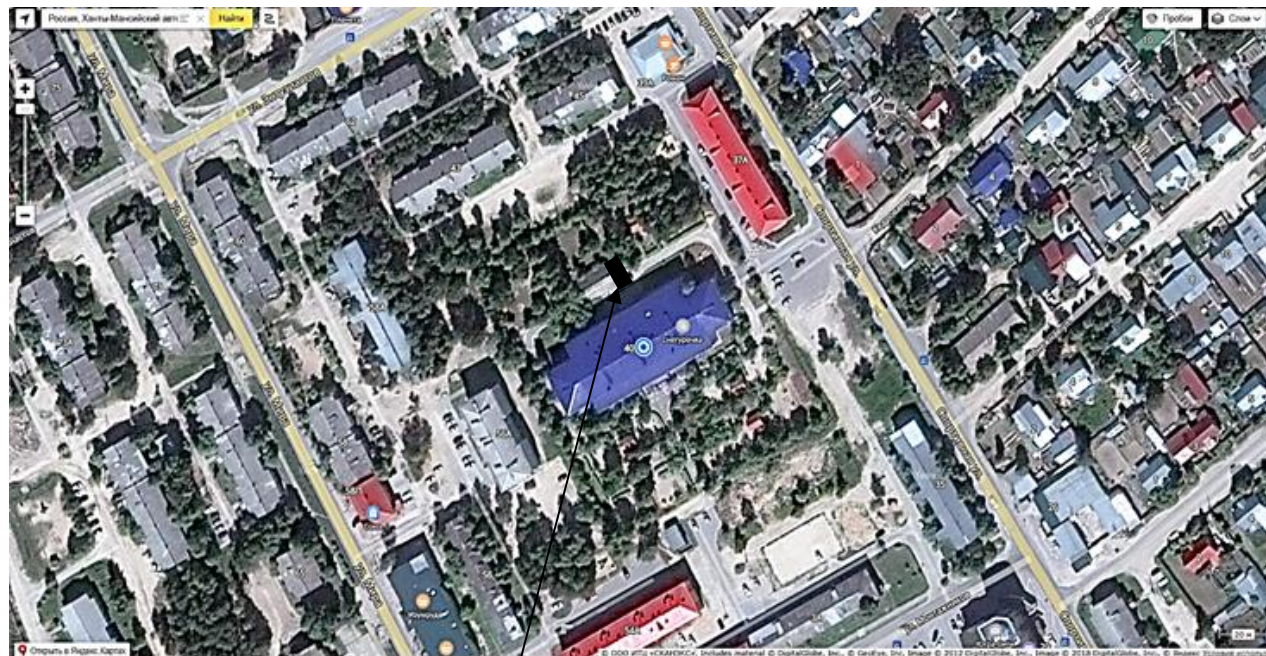
Место (площадка) накопления ТКО

152 город Югорск, в районе дома №
45а по ул. Мира
географические координаты
(ширина/долгота):
61.319321/63.312758



Место (площадка) накопления ТКО

153 город Югорск, в районе дома № 40 по ул. Спортивная географические координаты (ширина/долгота): 61.321297/ 63.314483



Место (площадка) накопления ТКО

154

город Югорск, в районе дома № 7
по ул. Вавилова
географические координаты
(ширина/долгота):
61.313418/ 63.377771

Место (площадка) накопления ТКО



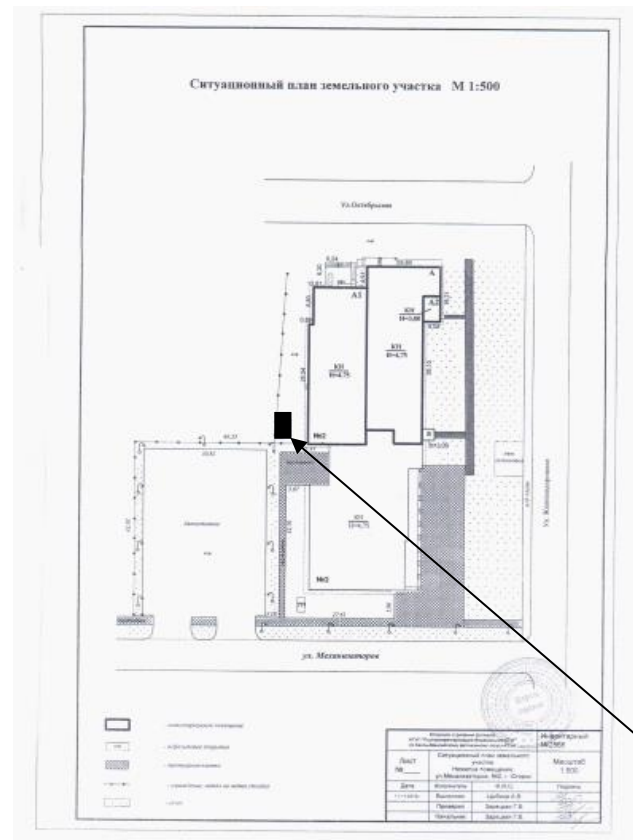
155 город Югорск, в районе дома №
24 по ул. Ленина
географические координаты
(ширина/долгота):
61.315252/63.337014



Место (площадка) накопления ТКО

156

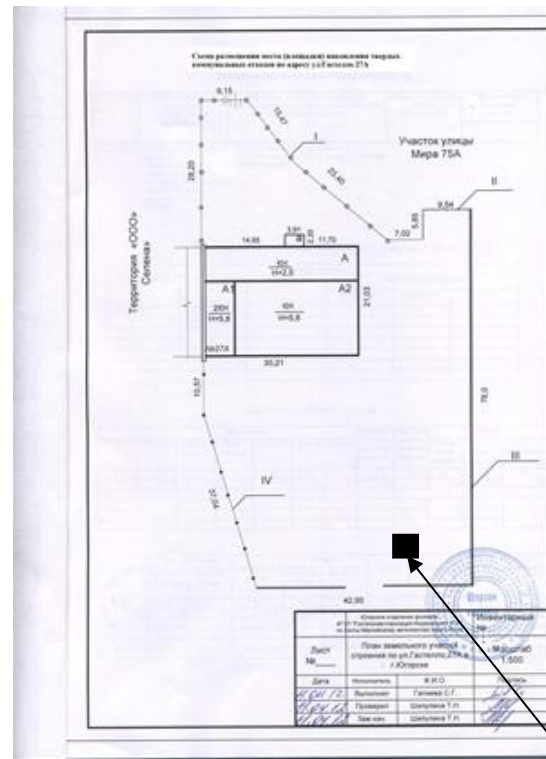
город Югорск, в районе дома №
2/2 по ул. Механизаторов
географические координаты
(ширина/долгота):
61.315252/63.337014



Место (площадка) накопления ТКО

157

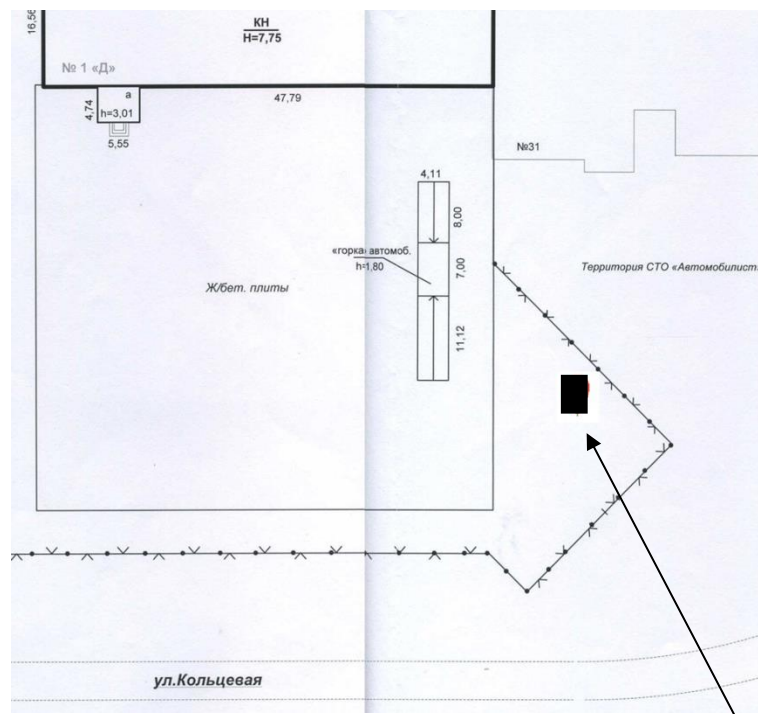
город Югорск, в районе дома
№ 27а по ул. Гастелло
географические координаты
(ширина/долгота):
61.324642/63.301962



Место (площадка) накопления ТКО

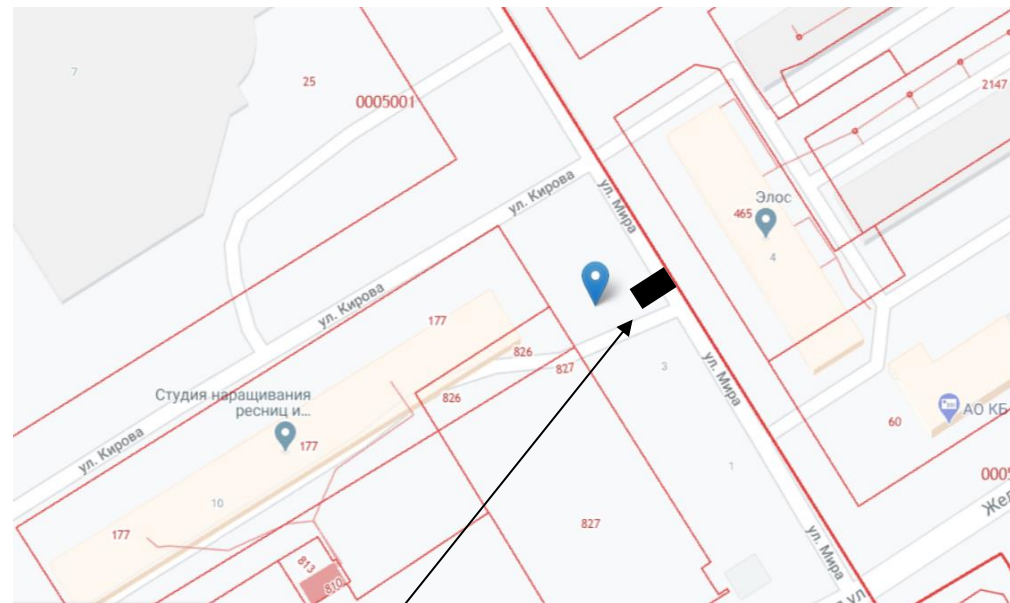
158

город Югорск, в районе дома №
1д по ул. Кольцевая
географические координаты
(ширина/долгота):
61.322395/63.306827



Место (площадка) накопления ТКО

159 город Югорск, в районе дома № 10
по ул. Кирова
географические координаты
(ширина/долгота):
61.310060/63.327005



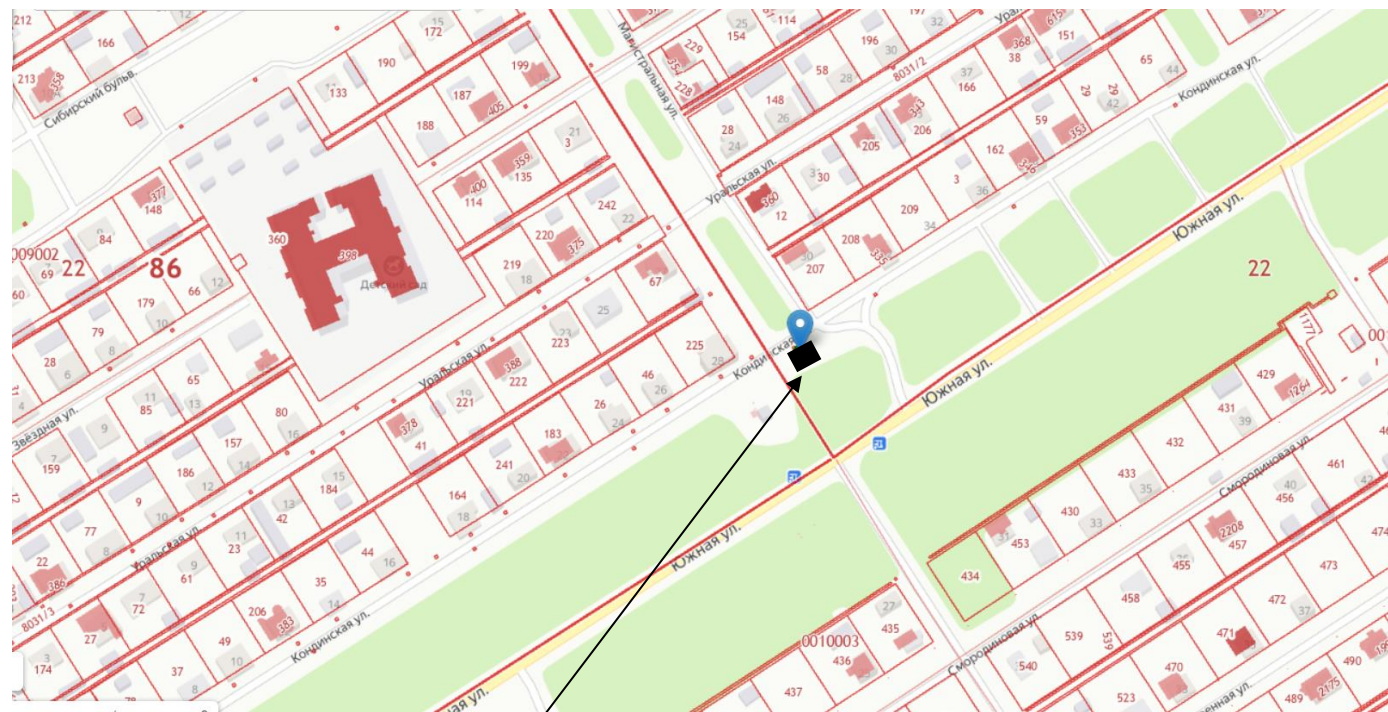
Место (площадка) накопления ТКО

160 город Югорск, в районе дома №
60 по ул. Таежная
географические координаты
(ширина/долгота):
61.320927/63.326045



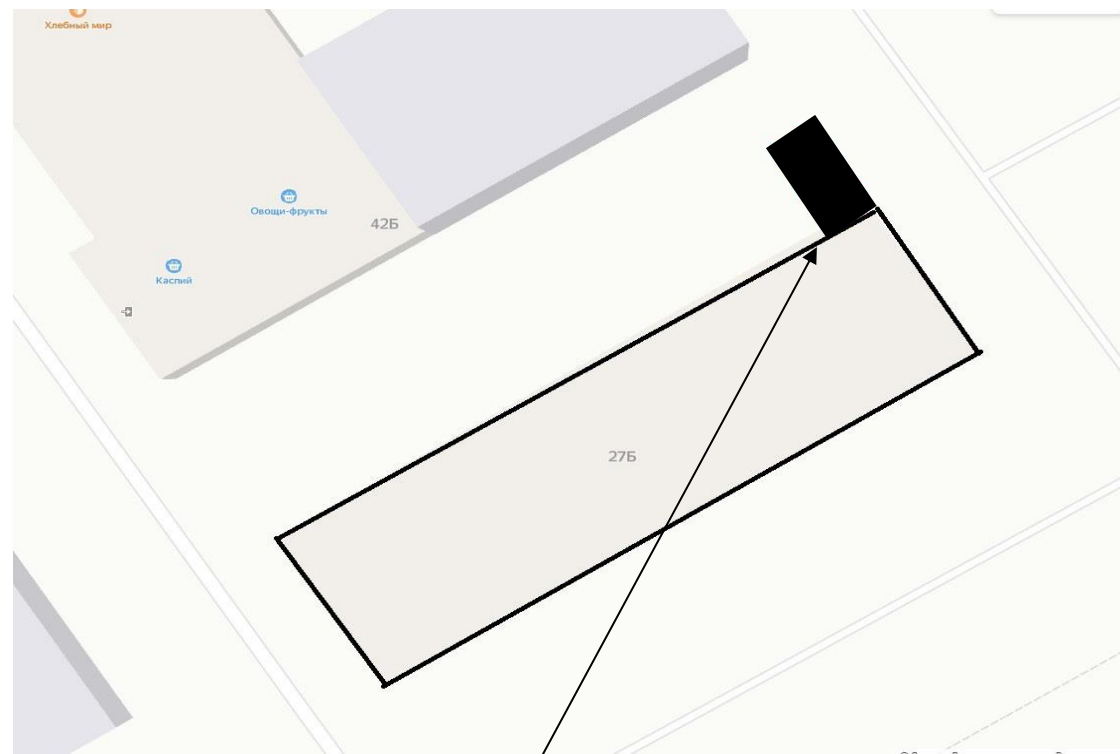
Место (площадка) накопления ТКО

161 город Югорск, в районе дома
№ 28 по ул. Кондинская
географические координаты
(ширина/долгота):
61.3041467/63.377118



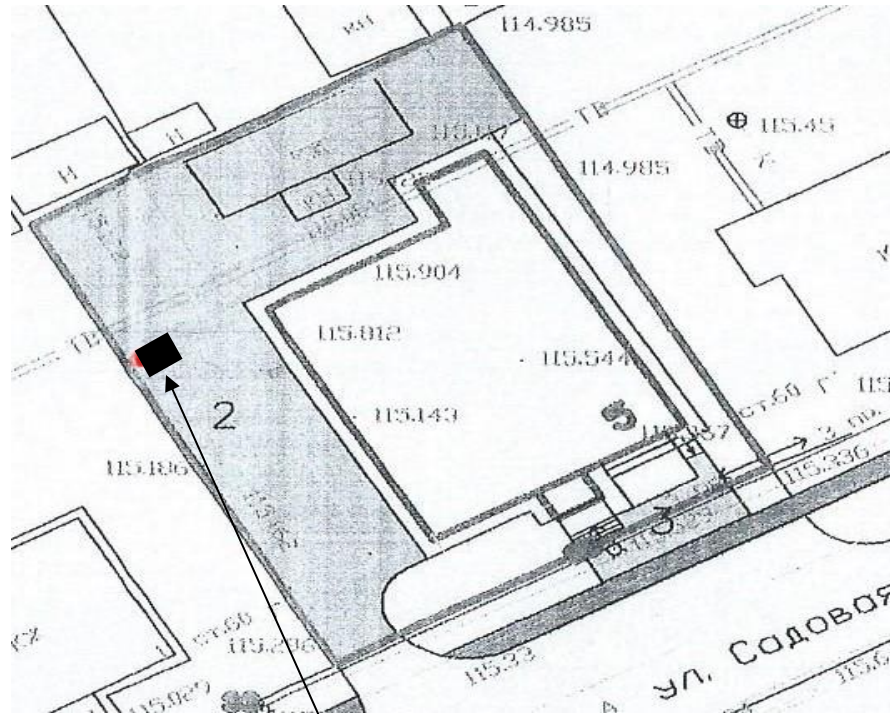
Место (площадка) накопления ТКО

162 город Югорск, в районе дома №
276 по ул. Менделеева
географические координаты
(ширина/долгота):
61.210430/63.360053



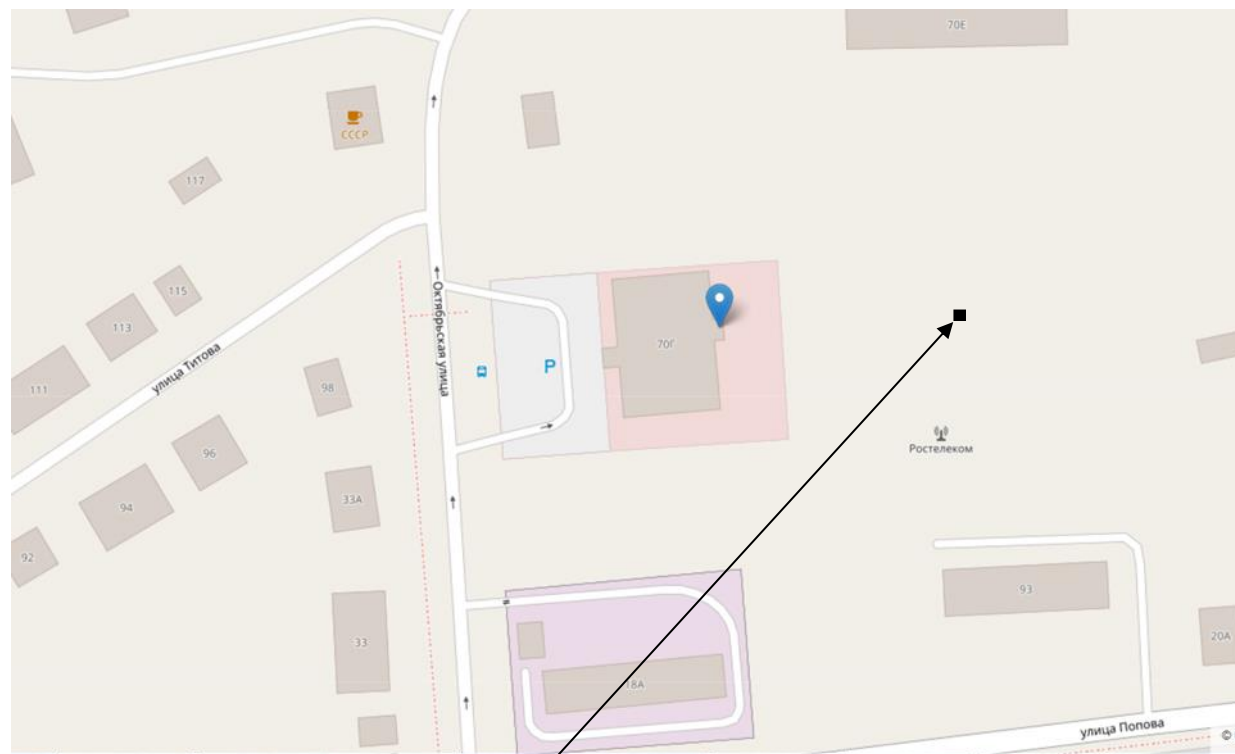
Место (площадка) накопления ТКО

163 город Югорск, в районе дома №
3 по ул. Садовая
географические координаты
(ширина/долгота):
61.309492/63.351408



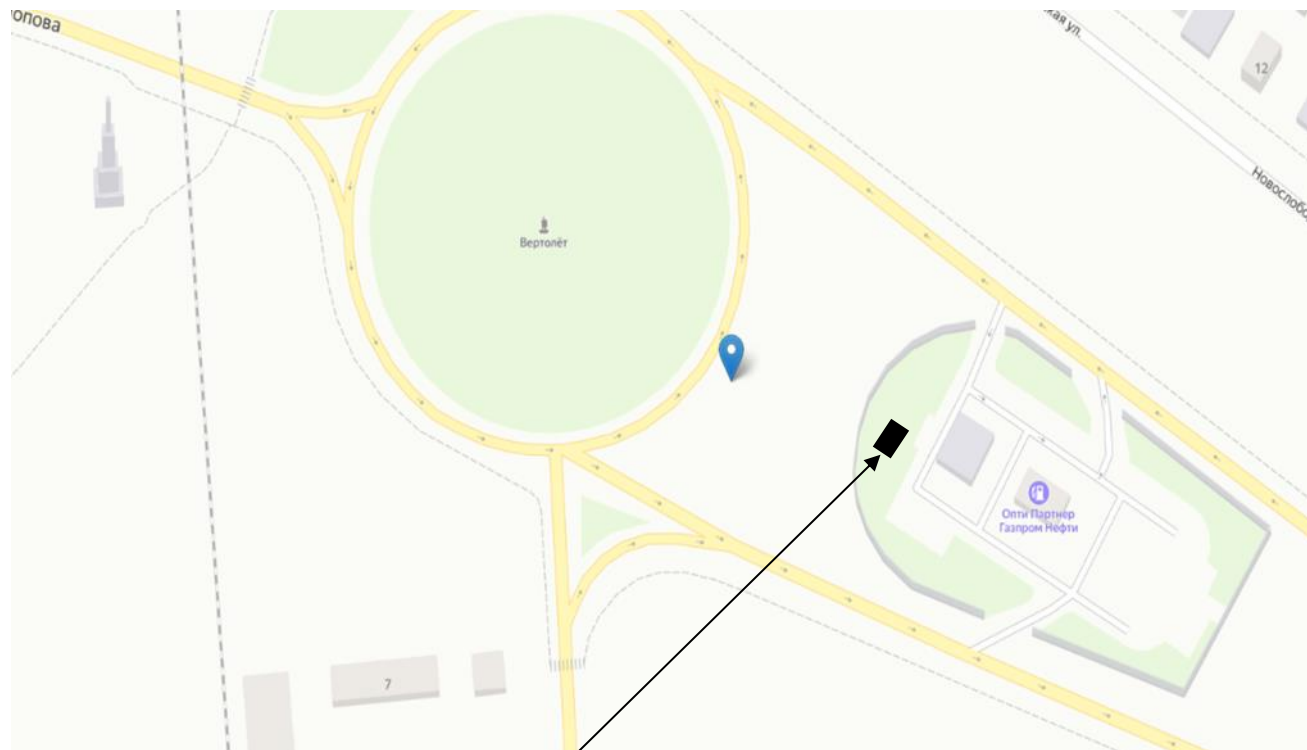
Место (площадка) накопления ТКО

164 город Югорск, в районе дома №
70г по ул. Калинина,
географические координаты
(ширина/долгота):
61.320467/63.337356



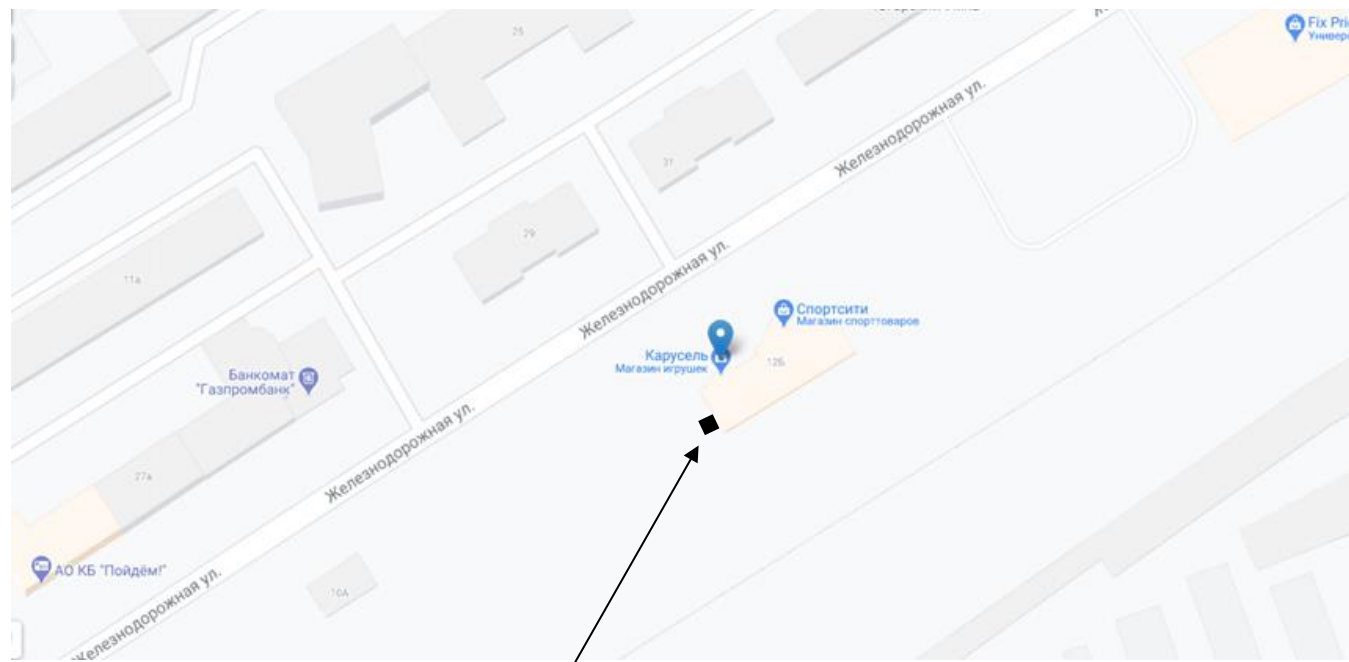
Место (площадка) накопления ТКО

165 город Югорск, в районе дома №
12 по ул. Торговая
географические координаты
(ширина/долгота):
61.318760/63.34809



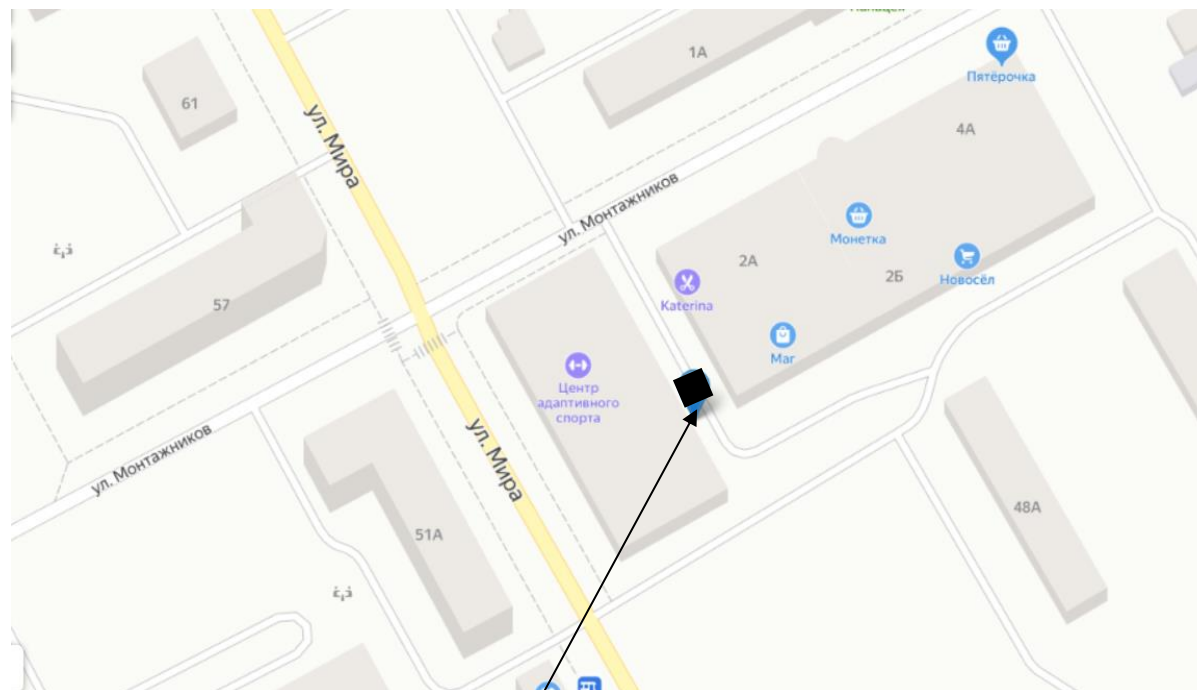
Место (площадка) накопления ТКО

166 город Югорск, в районе дома № 126 по ул. Железнодорожная географические координаты (ширина/долгота): 61.310271/63.332536



Место (площадка) накопления ТКО

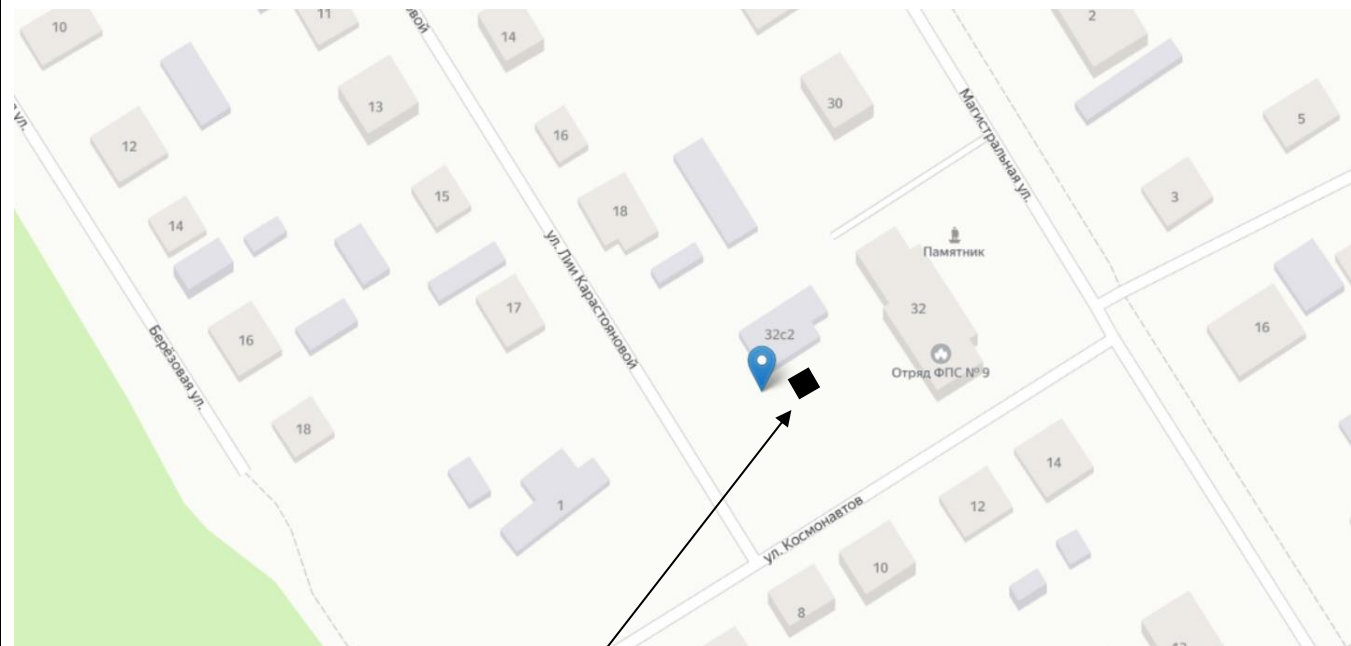
168 город Югорск, в районе дома №
52 по ул. Мира
географические координаты
(ширина/долгота):
61.320927/63.314034



Место (площадка) накопления ТКО

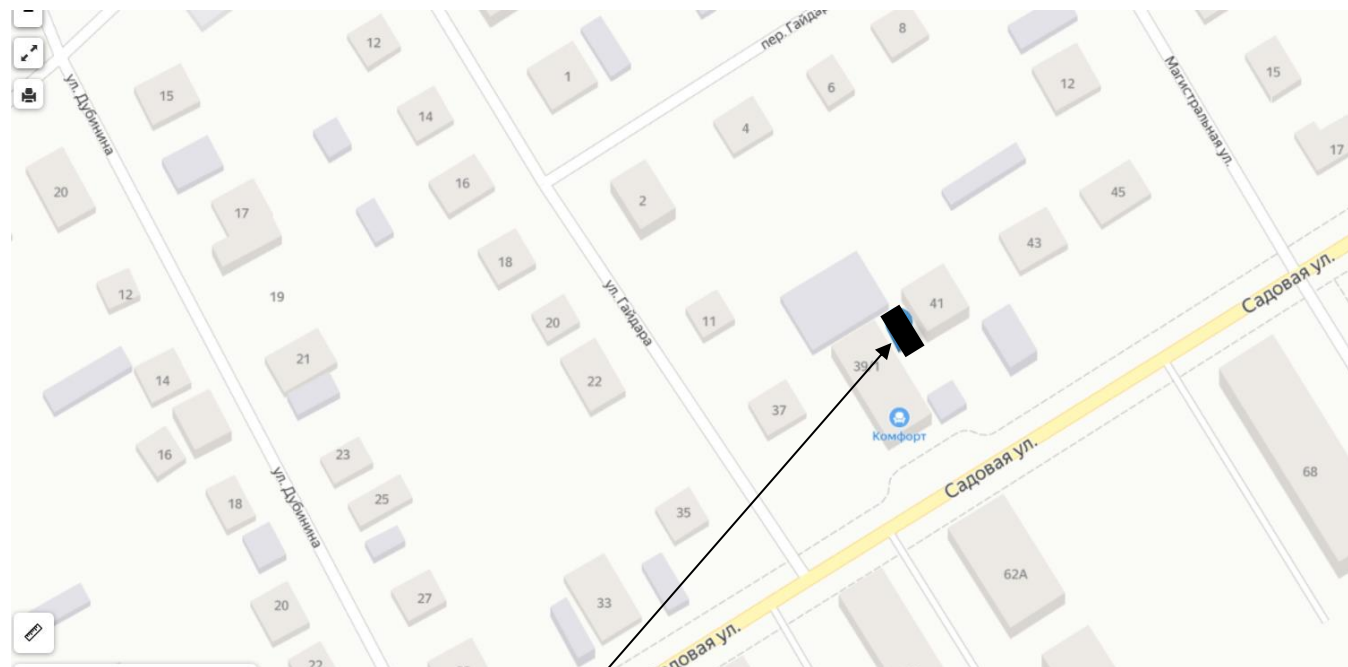
169

город Югорск
в районе дома № 32 по ул.
Магистральная географические
координаты (ширина/долгота):
61.309159/63.369136



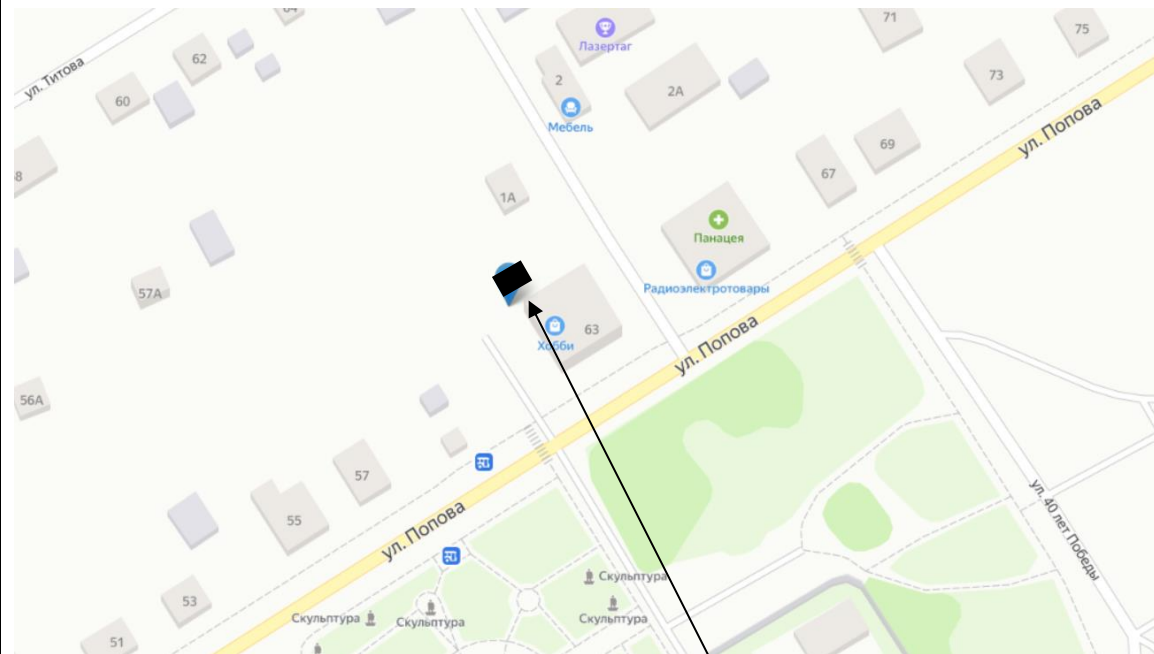
Место (площадка) накопления ТКО

170 город Югорск в районе дома
№ 39/1 по ул. Садовая
географические координаты
(ширина/долгота):
61.313072/63.363091



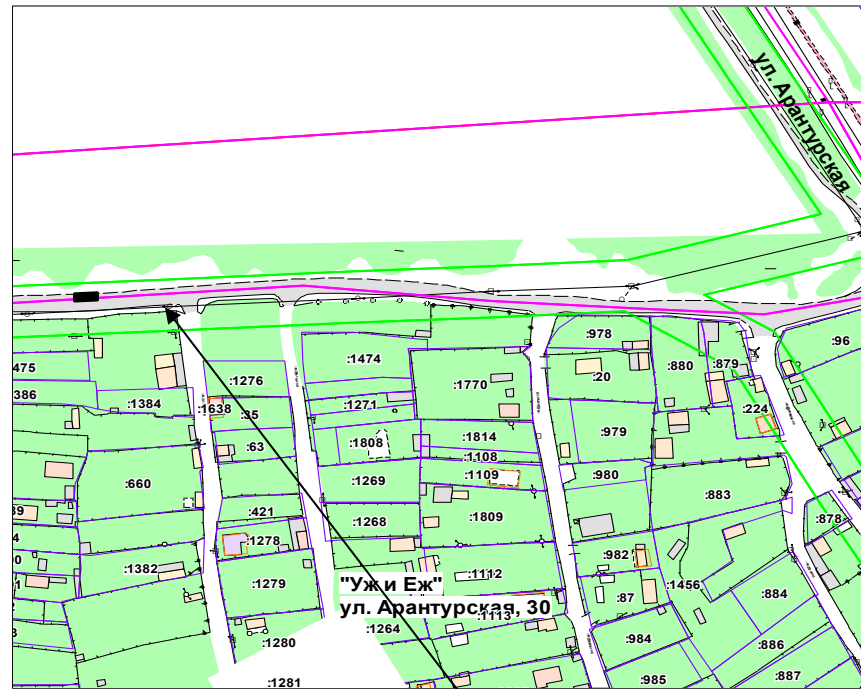
Место (площадка) накопления ТКО

171 город Югорск
в районе дома в районе дома № 63
по ул. Попова
географические координаты
(ширина/долгота):
61.317404/63.328507



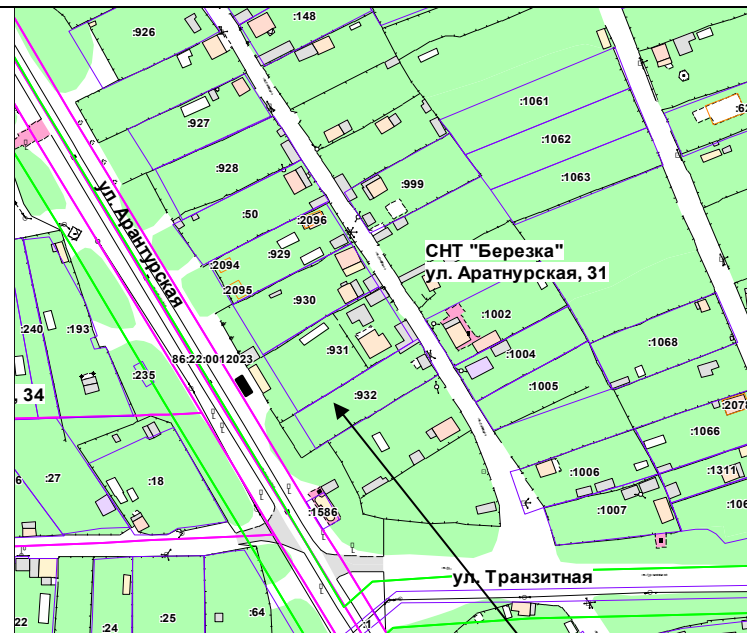
Место (площадка) накопления ТКО

172 город Югорск, в районе СОТ «Уж и Еж»
географические координаты
(ширина/долгота):
61.281536/63.355136



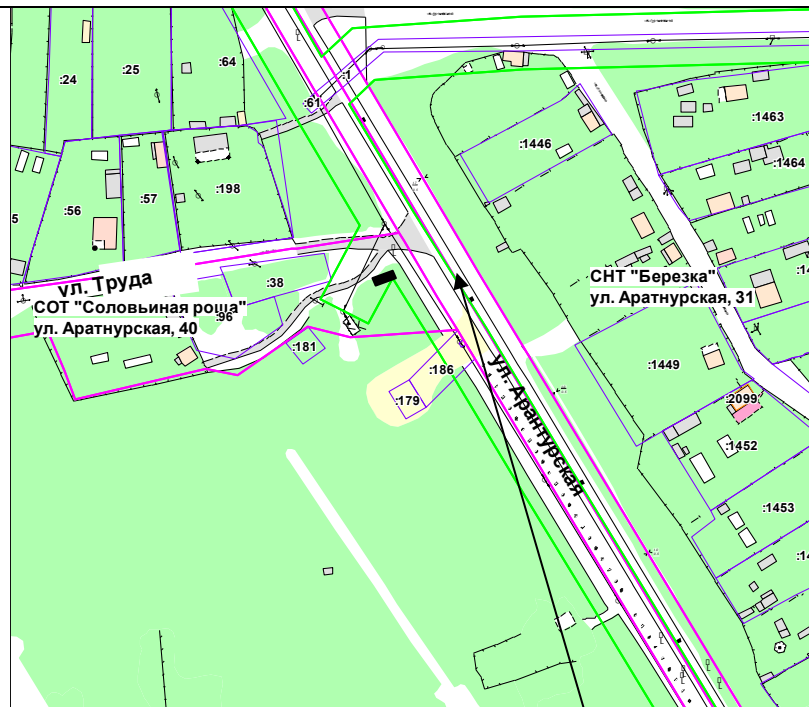
Место (площадка) накопления ТКО

173 город Югорск, в районе СНТ
«Березка»
географические координаты
(ширина/долгота):
61.262242/63.382247



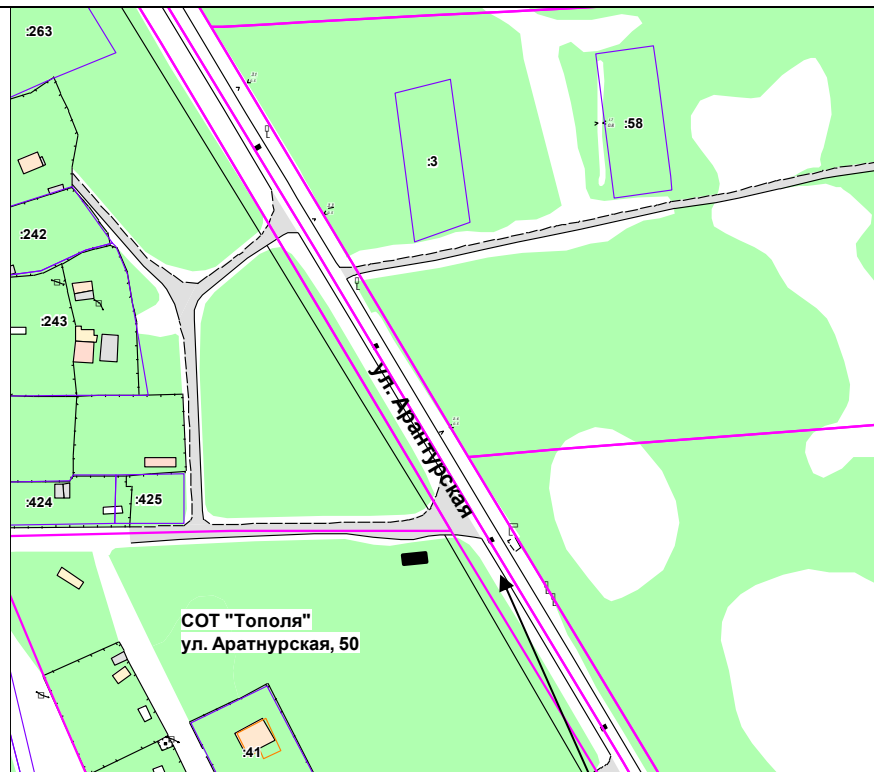
Место (площадка) накопления ТКО

174 город Югорск, в районе СОТ
«Соловьиная Роща»,
географические
координаты
(ширина/долгота):
61.260747/63.383296



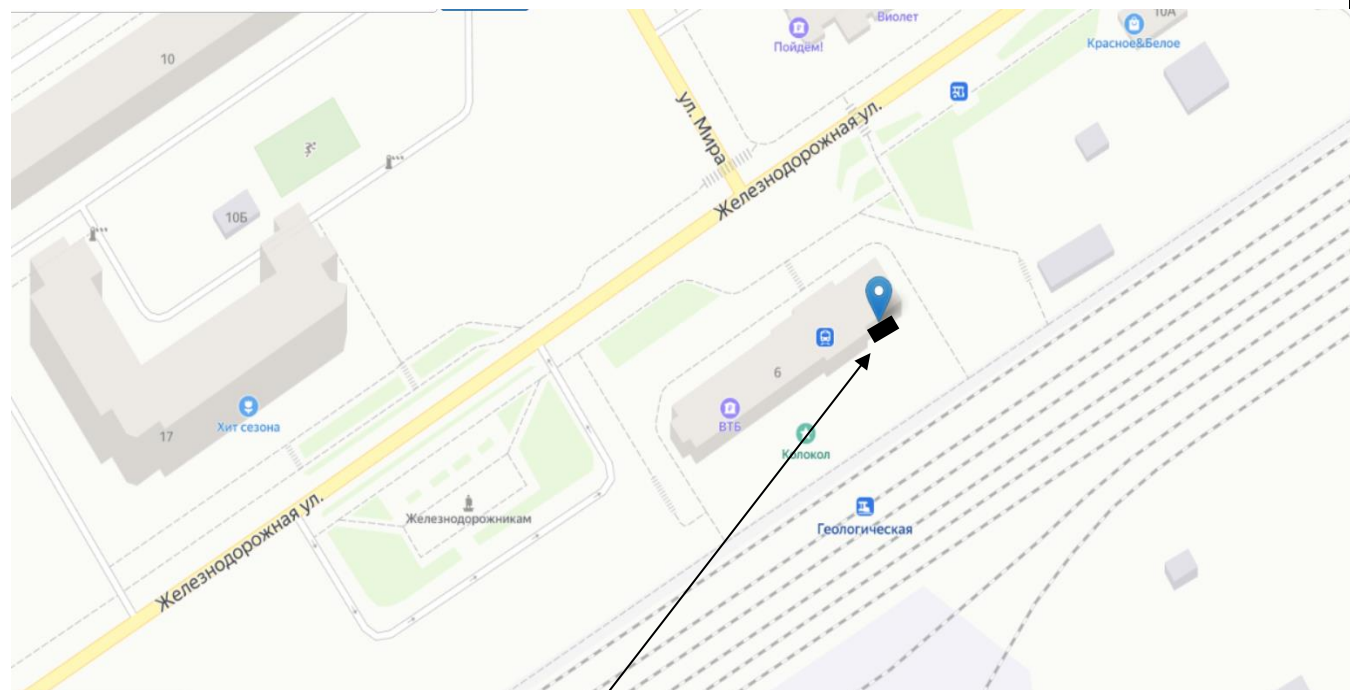
Место (площадка) накопления ТКО

175 город Югорск, в районе СОТ
«Электрик»
географические координаты
(ширина/долгота):
61.281536/63.355136



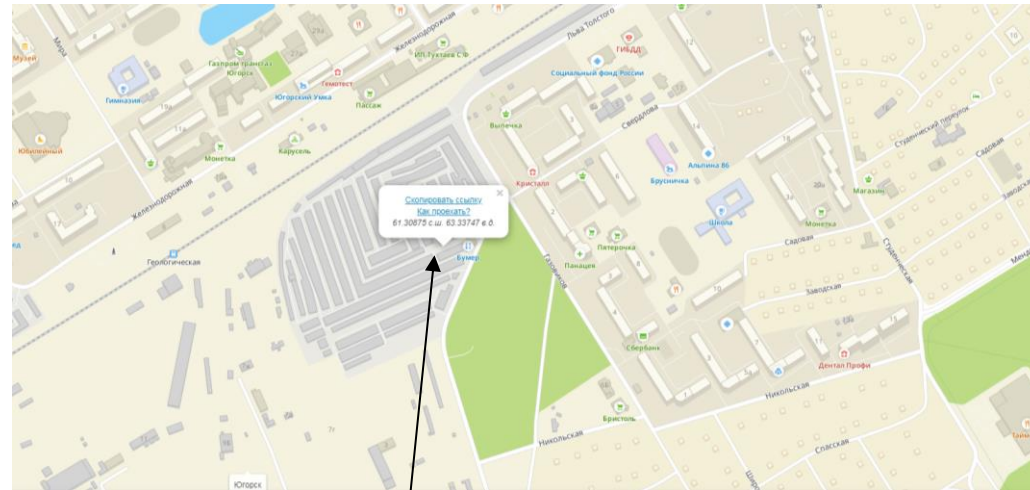
Место (площадка) накопления ТКО

176 город Югорск, в районе дома № 6
по ул. Железнодорожная
географические координаты
(ширина/долгота):
61.309100/63.328915



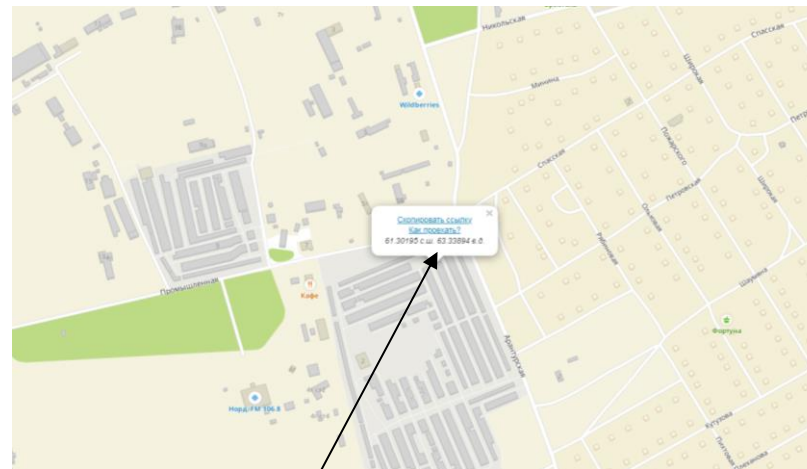
Место (площадка) накопления ТКО

178 город Югорск,
ул. Промышленная, 1
географические координаты
(ширина/долгота):
61.308750/ 63.337472



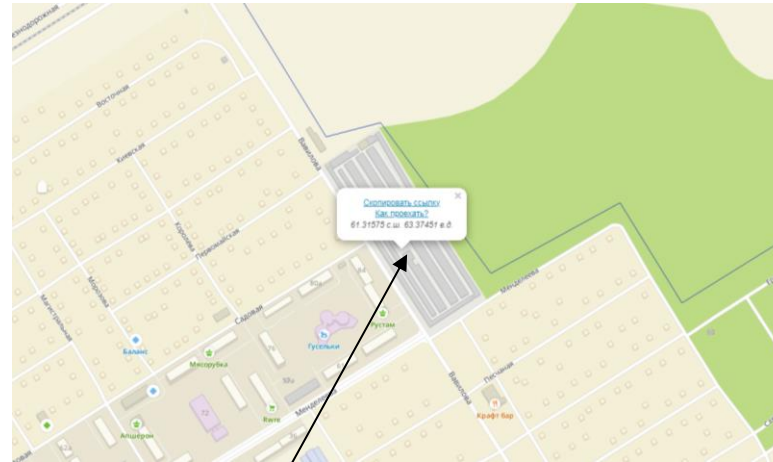
Место (площадка) накопления ТКО

179 город Югорск,
ул. Промышленная, 2
географические координаты
(ширина/долгота):
61.301946/ 63.338944



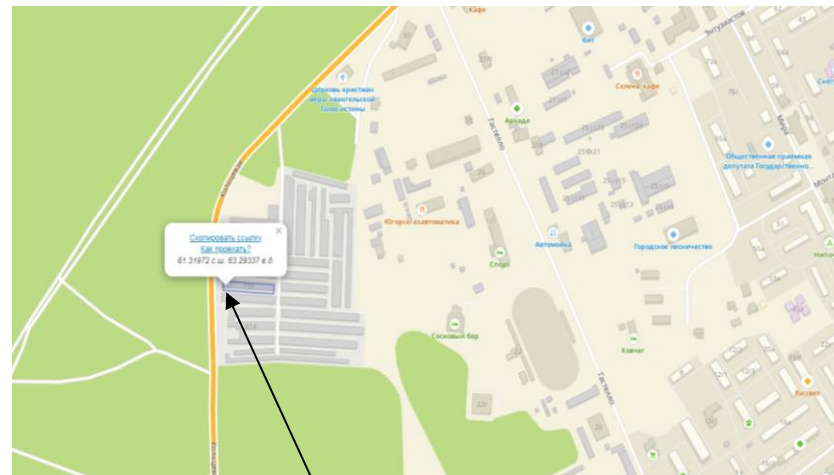
Место (площадка) накопления ТКО

181 город Югорск, ул. Вавилова, 3
географические координаты
(ширина/долгота):
61.315746/ 63.374506



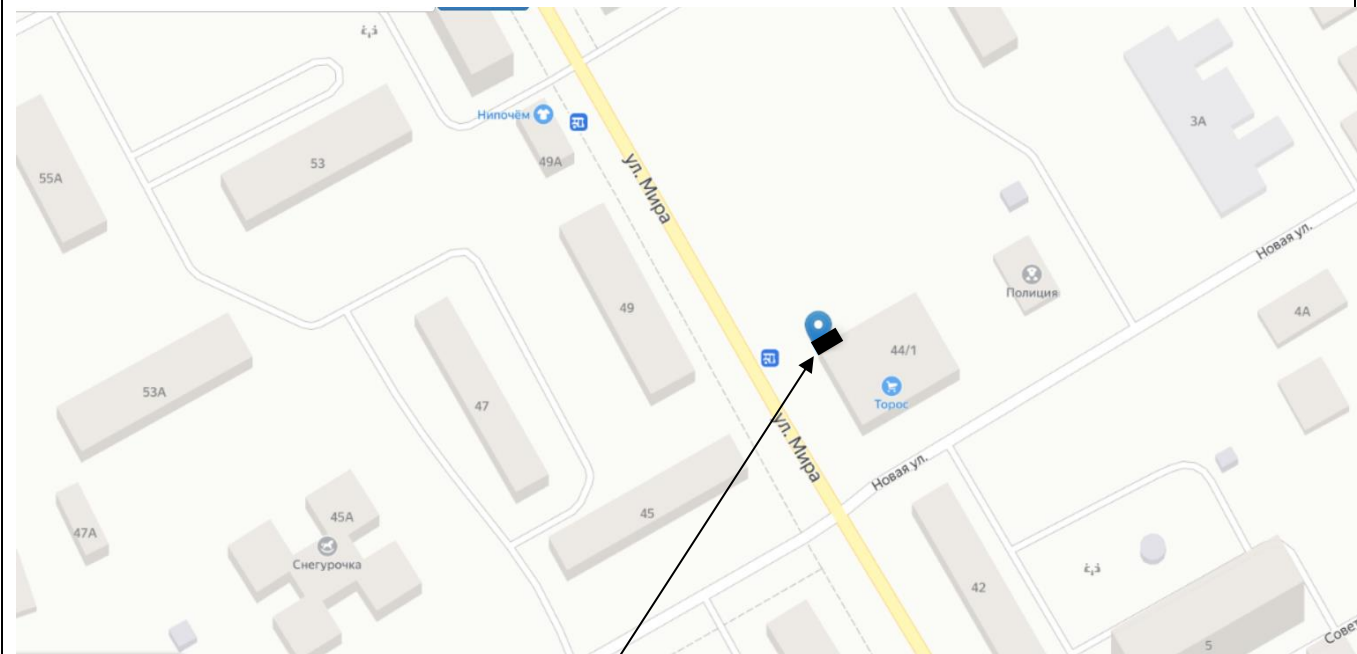
Место (площадка) накопления ТКО

182 город Югорск, ул. ул. Гастелло,
30а
географические координаты
(ширина/долгота):
61.319718/ 63.293368



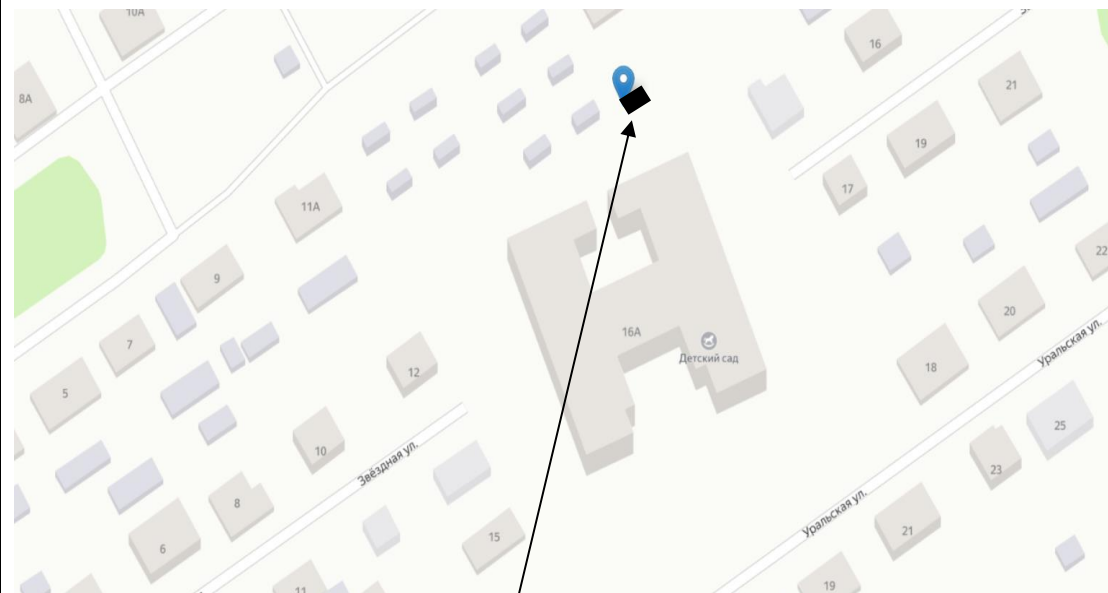
Место (площадка) накопления ТКО

183 город Югорск
в районе дома № 44/1
по ул. Мира
географические координаты
(ширина/долгота): 61.319853/
63.315499



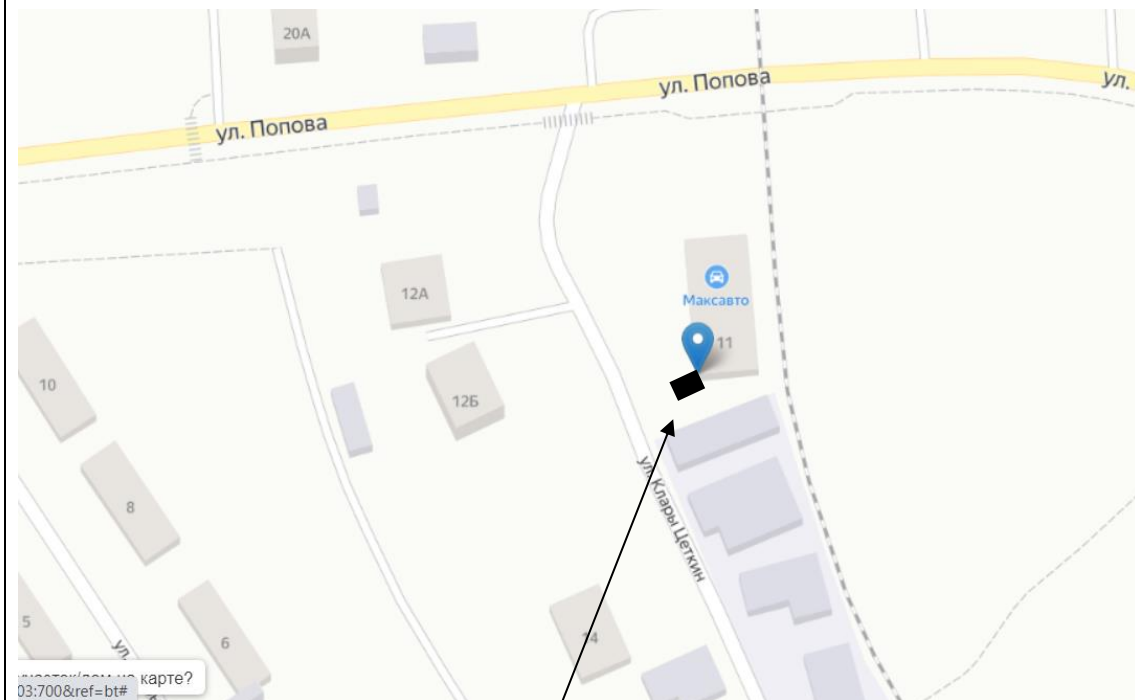
Место (площадка) накопления ТКО

185 город Югорск, в районе дома
№ 16а по ул. Уральская
географические координаты
(ширина/долгота):
61.305138/ 63.372568



Место (площадка) накопления ТКО

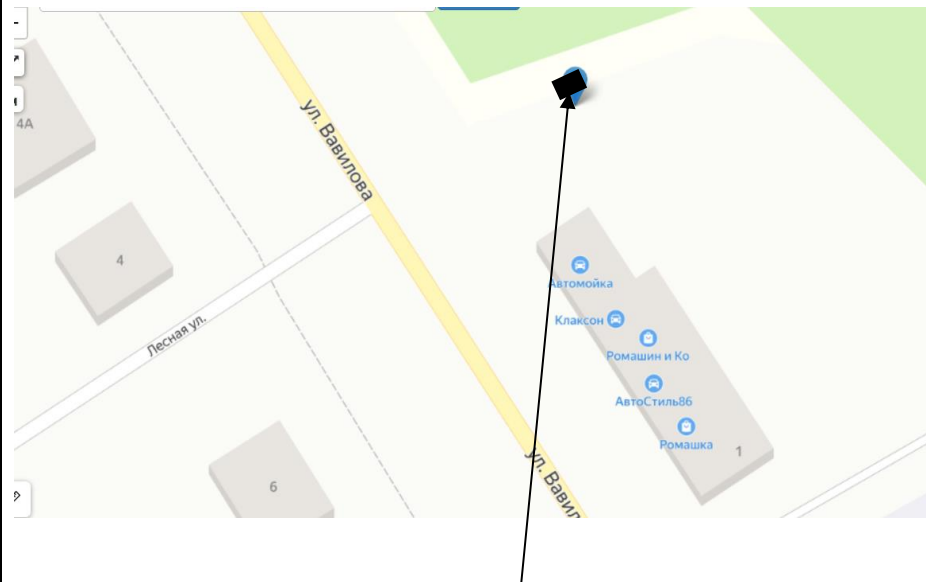
186 город Югорск, в районе дома
№ 11 по ул. Торговая
географические координаты
(ширина/долгота):
61.319092/ 63.341157



Место (площадка) накопления ТКО

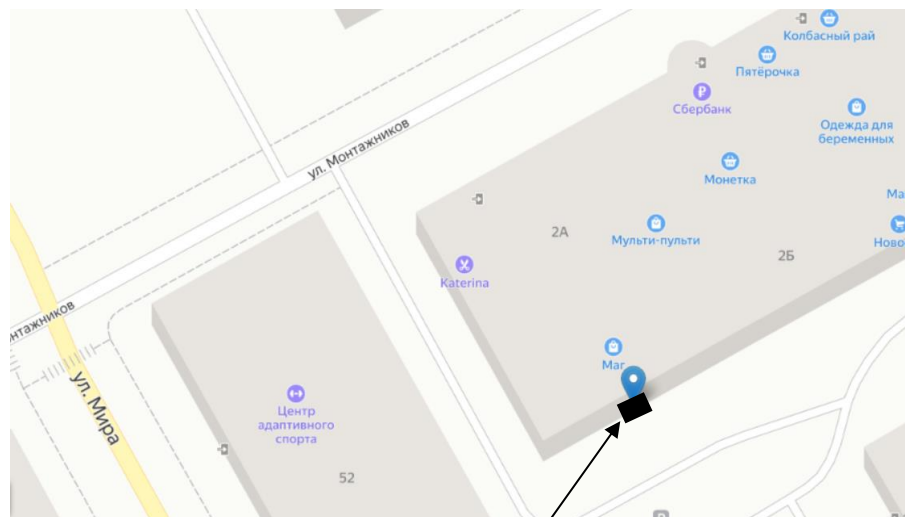
187

город Югорск, в районе дома
№ 1 по ул. Вавилова, д. 1
географические координаты
(ширина/долгота):
61.317710/ 63.371391



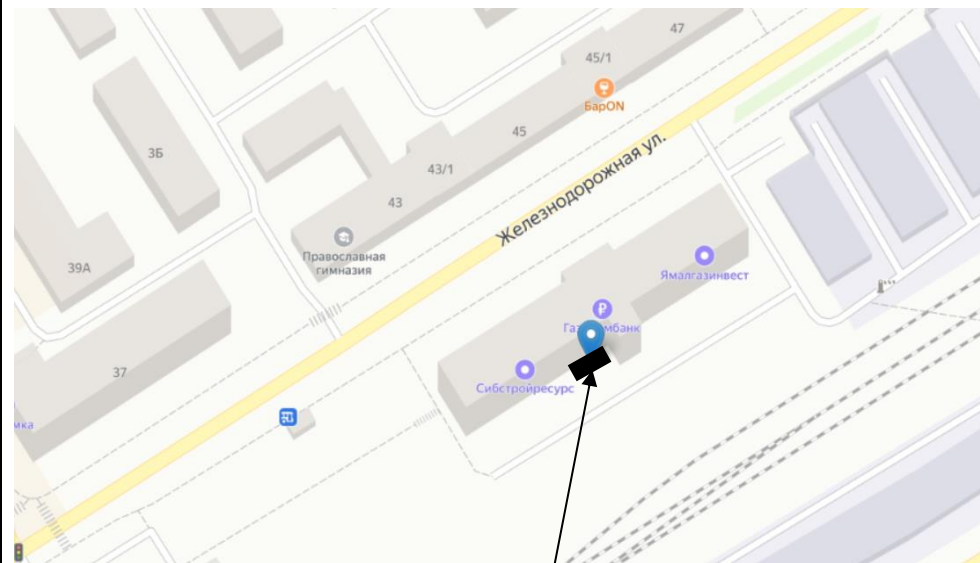
Место (площадка) накопления ТКО

188 город Югорск, ул. Монтажников,
д. 2а
географические координаты
(ширина/долгота):
61.321020/ 63.314819



Место (площадка) накопления ТКО

189 город Югорск, в районе дома № 16
по ул. Железнодорожная
географические координаты
(ширина/долгота):
61.312440/ 63.339725



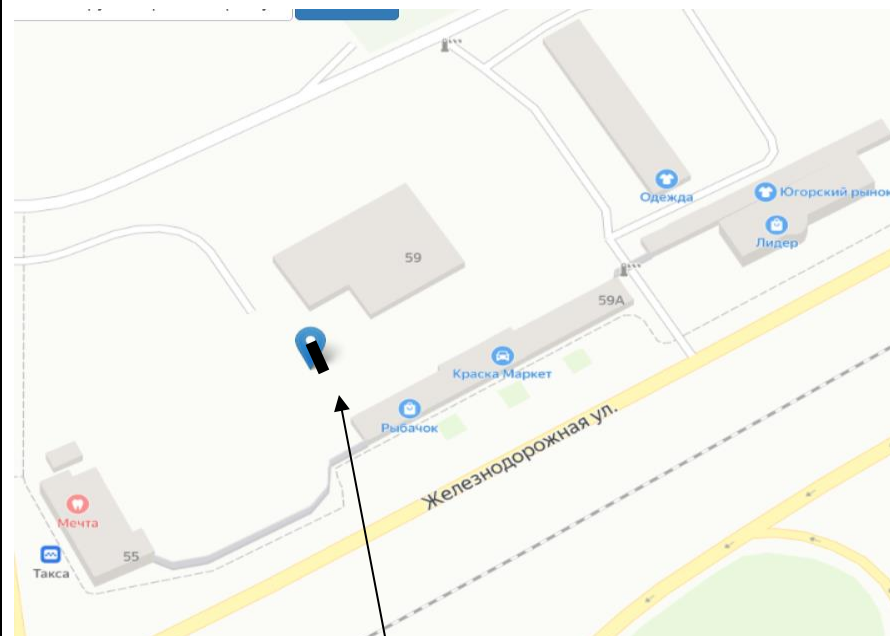
Место (площадка) накопления ТКО

190 город Югорск, в районе дома
№ 16 по ул. Титова, д. 4
географические координаты
(ширина/долгота):
61.313294/ 63.313437



Место (площадка) накопления ТКО

191 город Югорск, в районе дома
№ 59 по ул. Железнодорожная, 6
географические координаты
(ширина/долгота):
61.315093/ 63.347585



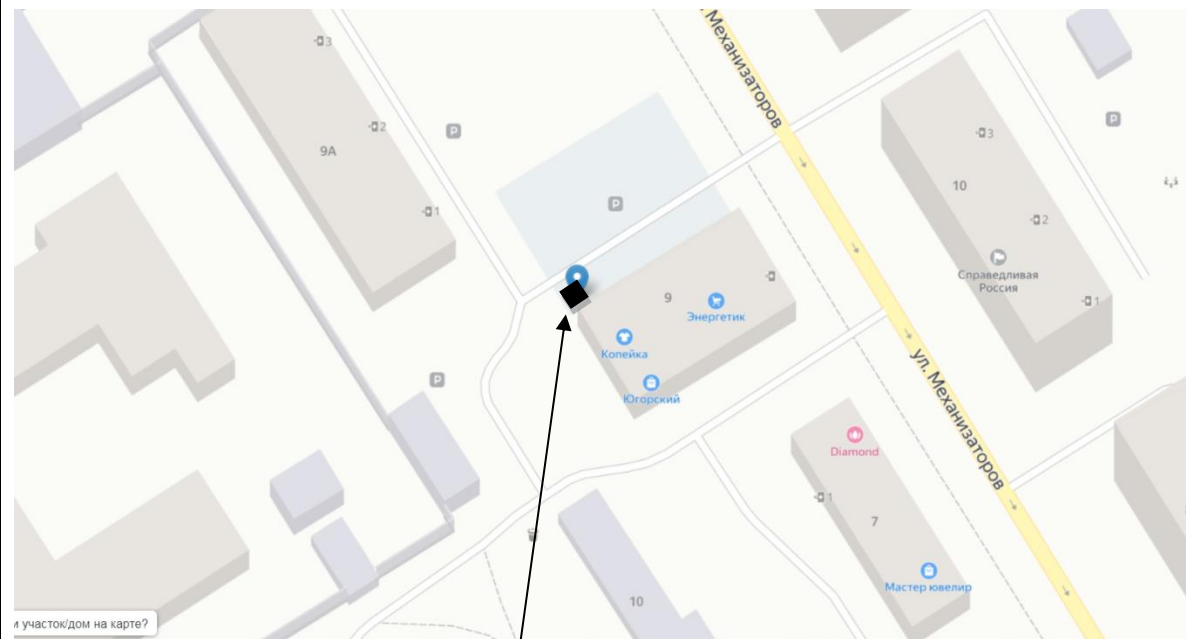
Место (площадка) накопления ТКО

192 город Югорск, в районе дома
№ 21 по 21 по ул. Спасская
географические координаты
(ширина/долгота):
61.306495/ 63.352839



Место (площадка) накопления ТКО

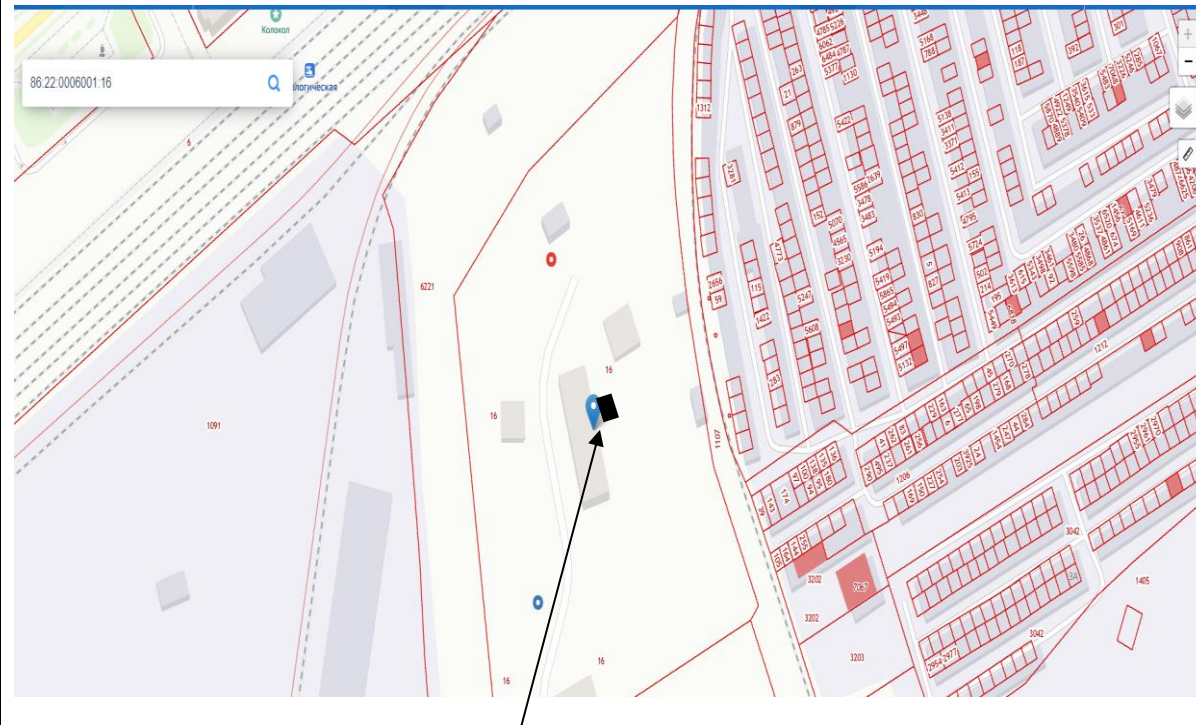
193 город Югорск, в районе дома
№ 9 по ул. Механизаторов
географические координаты
(ширина/долгота):
61.315412/ 63.337988



Место (площадка) накопления ТКО

194

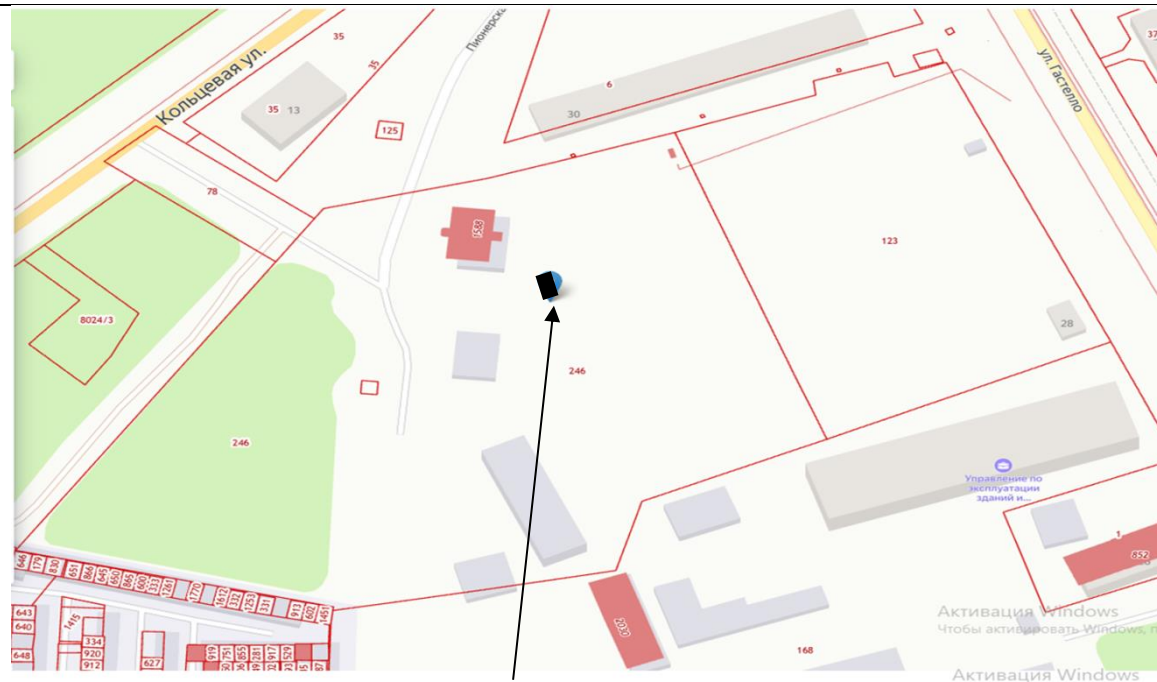
город Югорск в районе дома
№ 7Ж по ул. Промышленная
географические координаты
(ширина/долгота):
61.307462/ 63.331875



Место (площадка) накопления ТКО

195

город Югорск, в районе дома
№ 28 по ул. Гастелло
географические координаты
(ширина/долгота):
61.322378/ 63.298376



Место (площадка) накопления ТКО

196

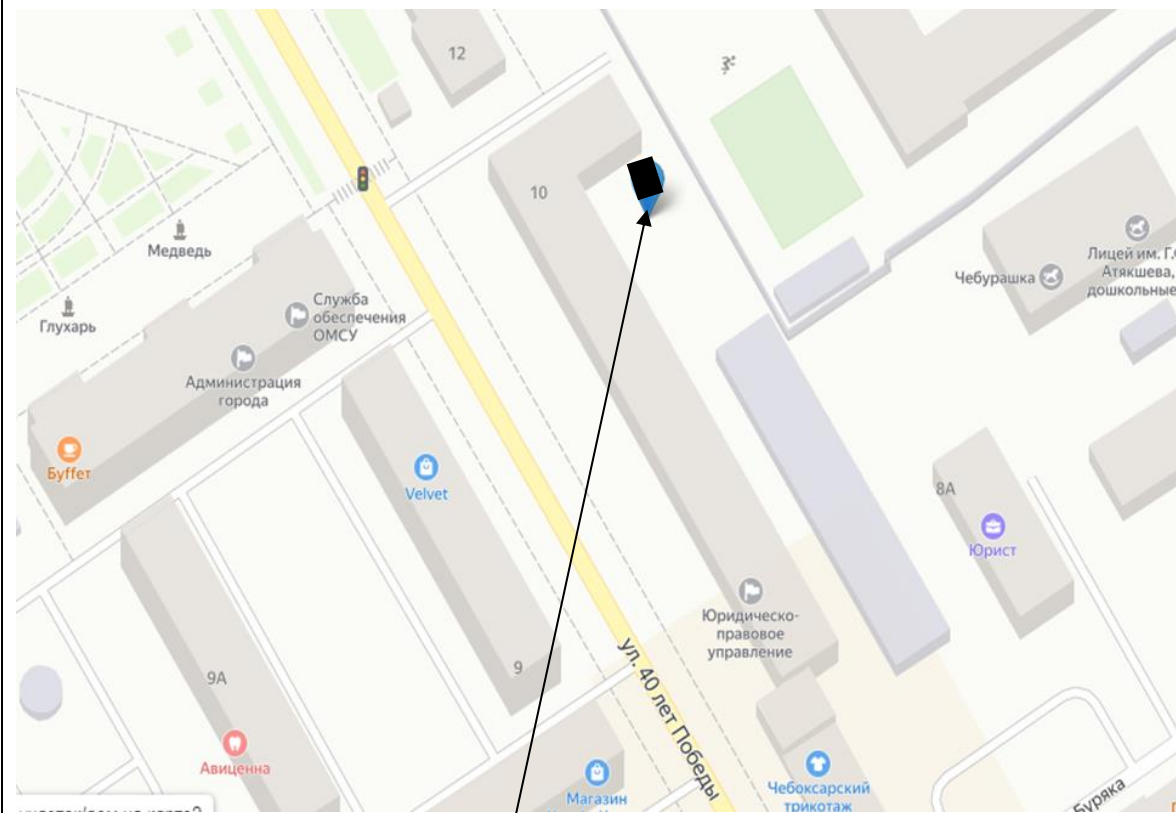
город Югорск, в районе дома
№ 2 по ул. Славянская
географические координаты
(ширина/долгота):
61.327168/
63.338169



Место (площадка) накопления ТКО

197

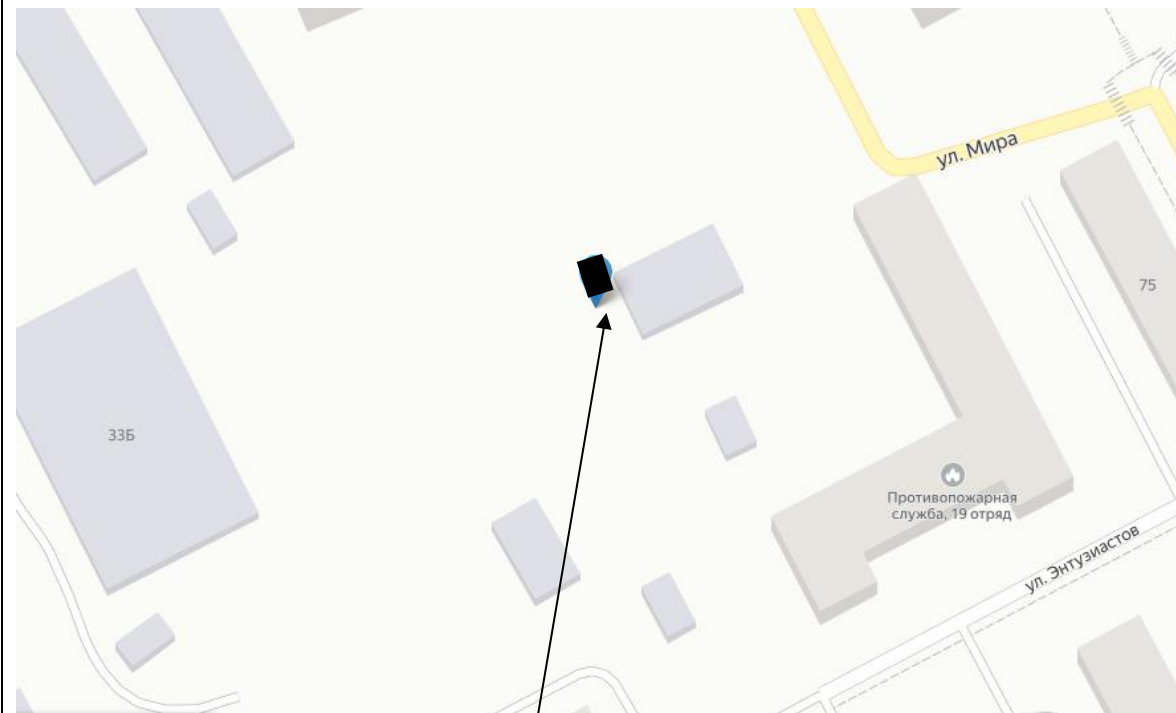
город Югорск, в районе дома
№ 10 по ул. 40 лет Победы
географические координаты
(ширина/долгота):
61.314522/
63.334605



Место (площадка) накопления ТКО

198

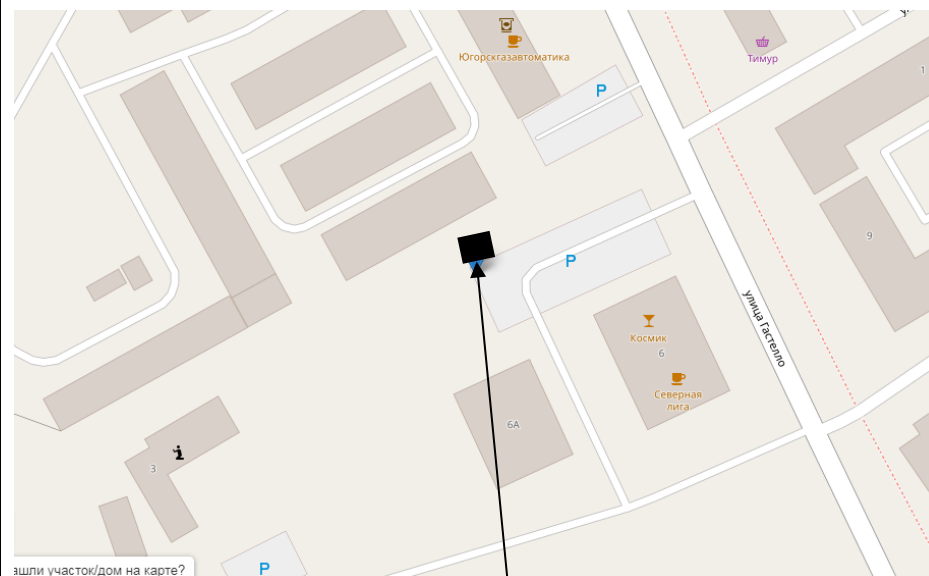
город Югорск, в районе дома
№ 75 по ул. Мира
географические координаты
(ширина/долгота):
61.323878/63.307450



Место (площадка) накопления ТКО

199

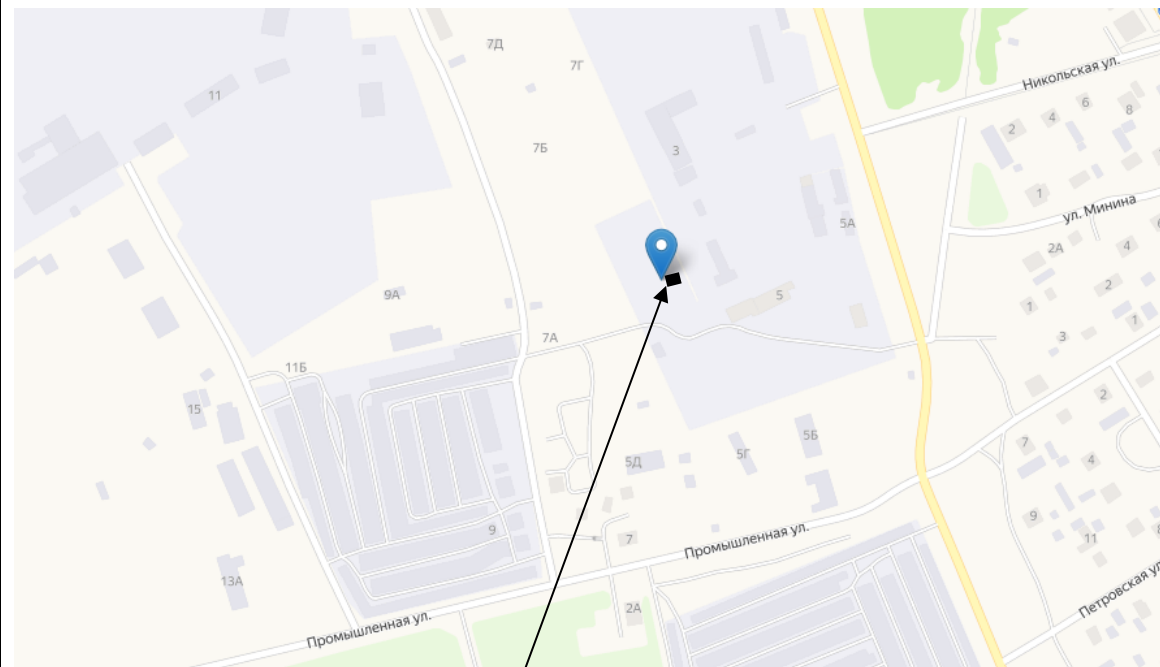
город Югорск, в районе дома
№ 6 по ул. Гастелло
географические координаты
(ширина/долгота):
61.313514/63.309339



Место (площадка) накопления ТКО

200

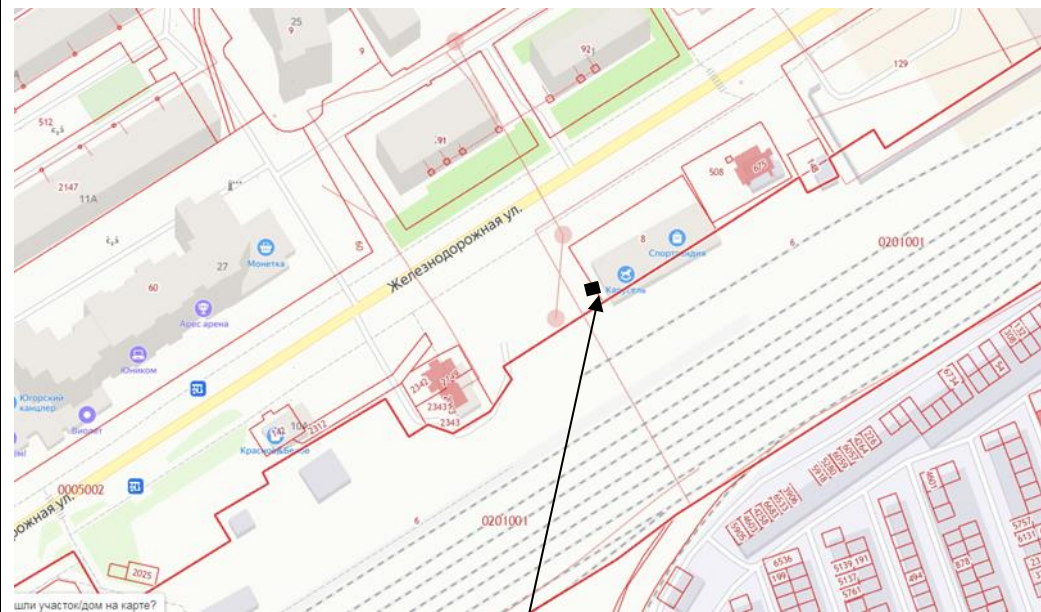
город Югорск, в районе дома
№ 5 по ул. Промышленная
географические координаты
(ширина/долгота):
61.304248/63.335286



Место (площадка) накопления ТКО

201

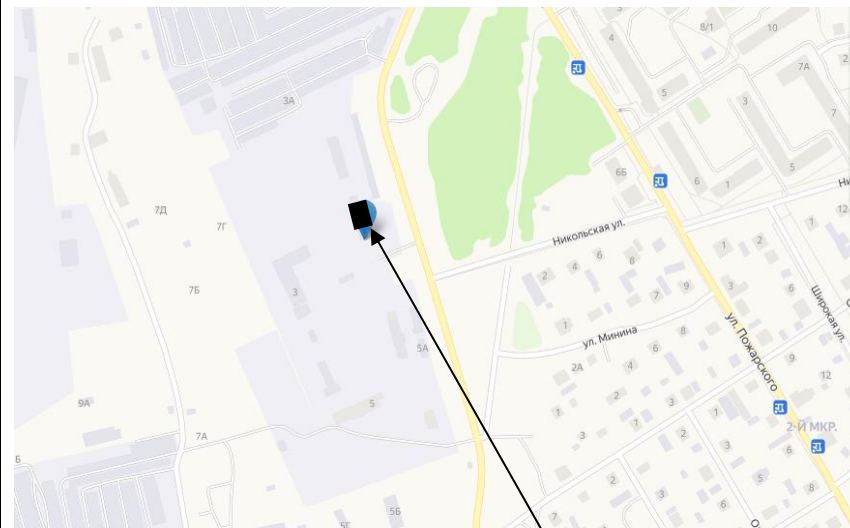
город Югорск, в районе дома
12 по ул. Железнодорожная
географические координаты
(ширина/долгота):
61.310271/63.332536



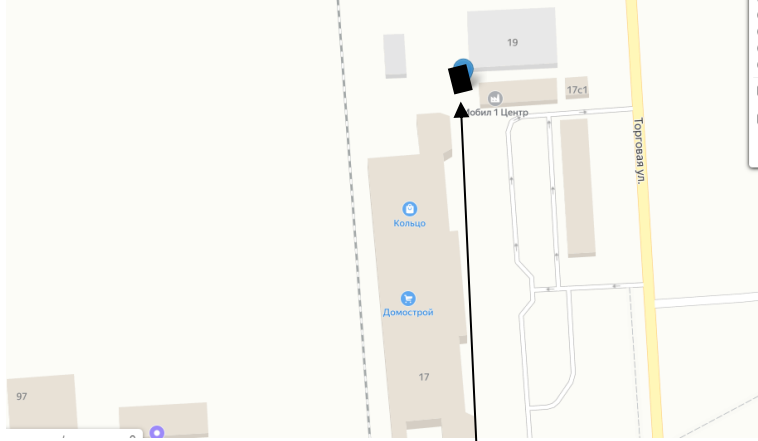
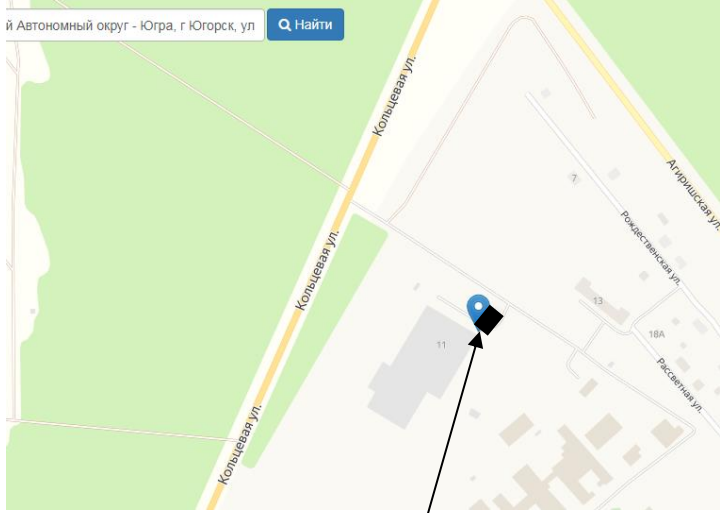
Место (площадка) накопления ТКО

202

город Югорск, в районе дома
№ 3 по ул. Промышленная
географические координаты
(ширина/долгота):
61.305815/ 63.337082



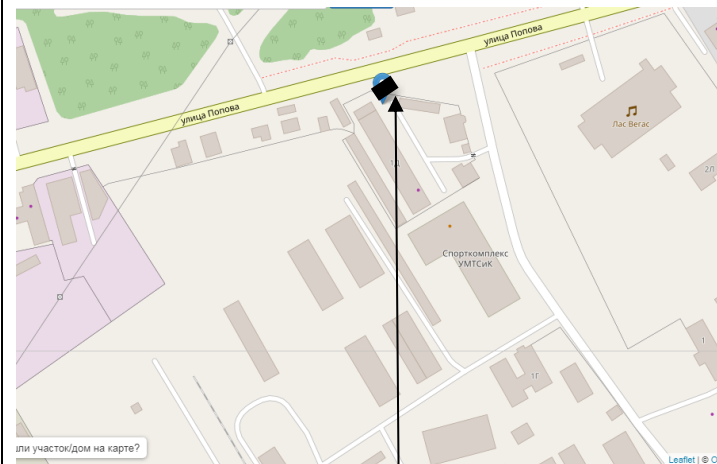
Место (площадка) накопления ТКО

203	город Югорск, в районе участка 17 строения 2 по ул. Торговая географические координаты (ширина/долгота): 61.321131/ 63.344604	 <p><u>Место (площадка) накопления ТКО</u></p>
204	город Югорск, в районе строения 11 по ул. Кольцевой географические координаты (ширина/долгота): 61.334138/ 63.317388	 <p><u>Место (площадка) накопления ТКО</u></p>

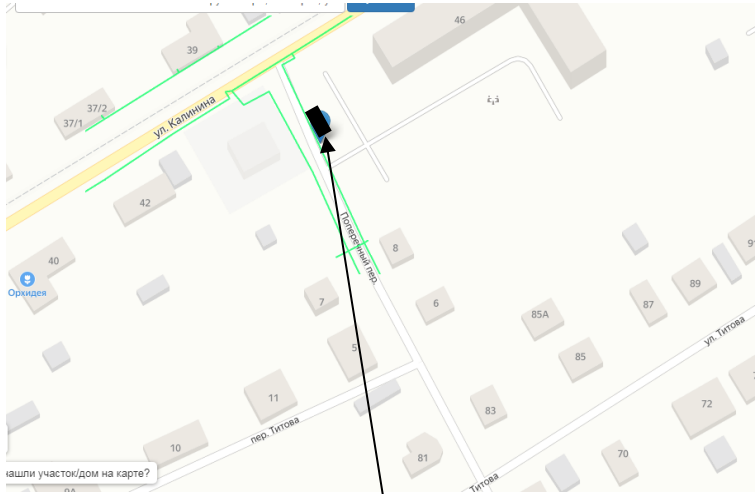

205	город Югорск, в районе дома № 27А по ул. Железнодорожной географические координаты (ширина/долгота): 61.312066/ 63.332432	 <p><u>Место (площадка) накопления ТКО</u></p>
206	город Югорск, в районе дома № 6Б по ул. Газовиков географические координаты (ширина/долгота): 61.334138/ 63.317388	 <p><u>Место (площадка) накопления ТКО</u></p>

207

город Югорск, в районе дома
№ 1Д по ул. Попова
географические координаты
(ширина/долгота):
61.310658/63.304717



Место (площадка) накопления ТКО

<p>208</p> <p>город Югорск, в районе дома № 46 по ул. Калинина, географические координаты (ширина/долгота): 61.319517/63.327285</p>	 <p><u>Место (площадка) накопления ТКО</u></p>
<p>209</p> <p>город Югорск, в районе СНТ «Березка», географические координаты (ширина/долгота): 61.277474/63.365491</p>	 <p><u>Место (площадка) накопления ТКО</u></p>

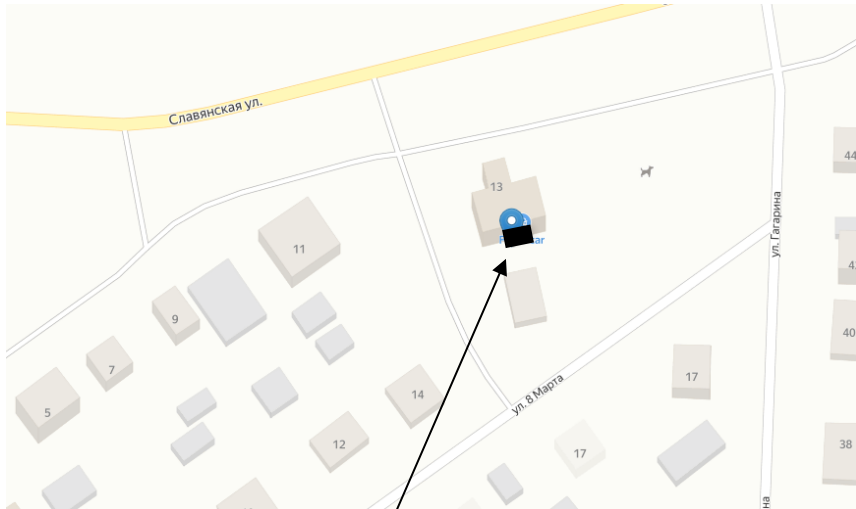
210

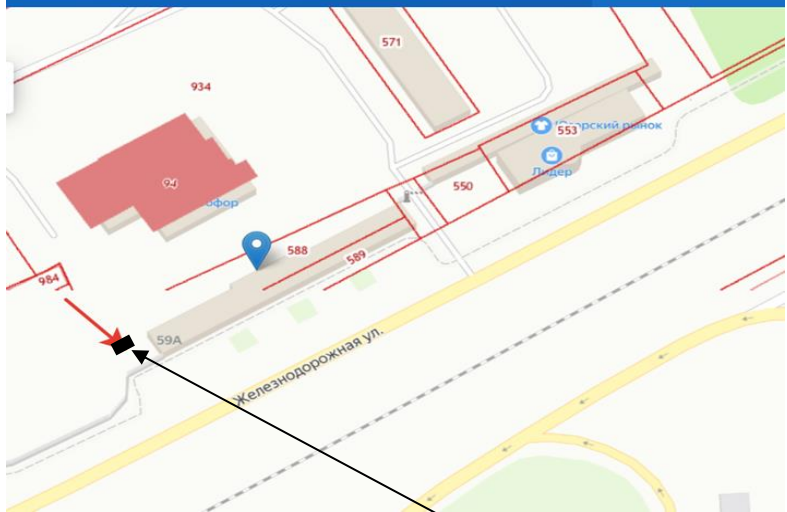
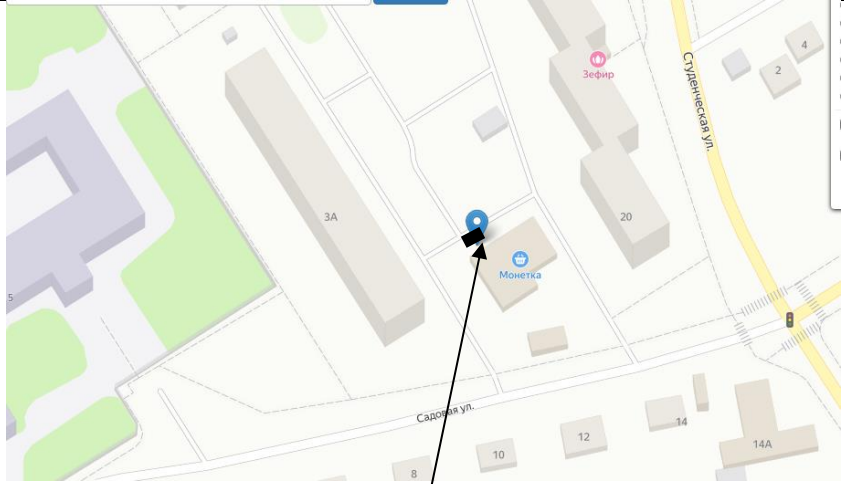
город Югорск, в районе дома
№ 39 по ул. Ленина
географические координаты
(ширина/долгота):
61.316320/63.334686

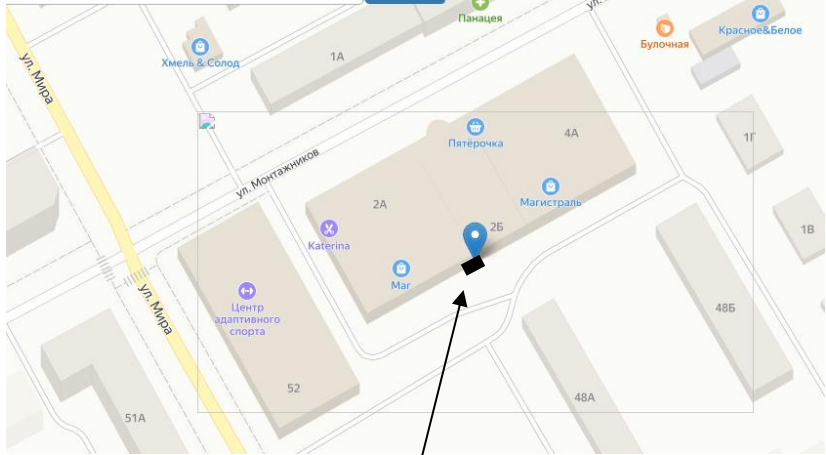
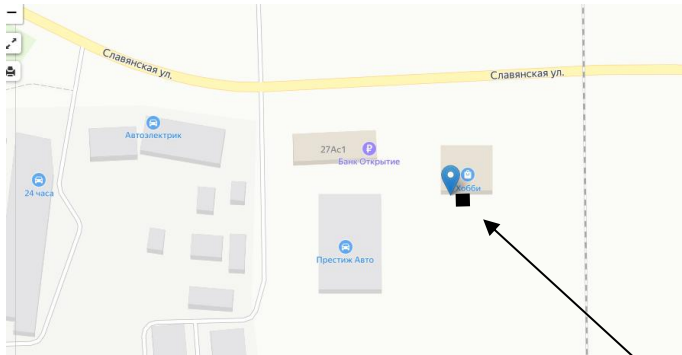


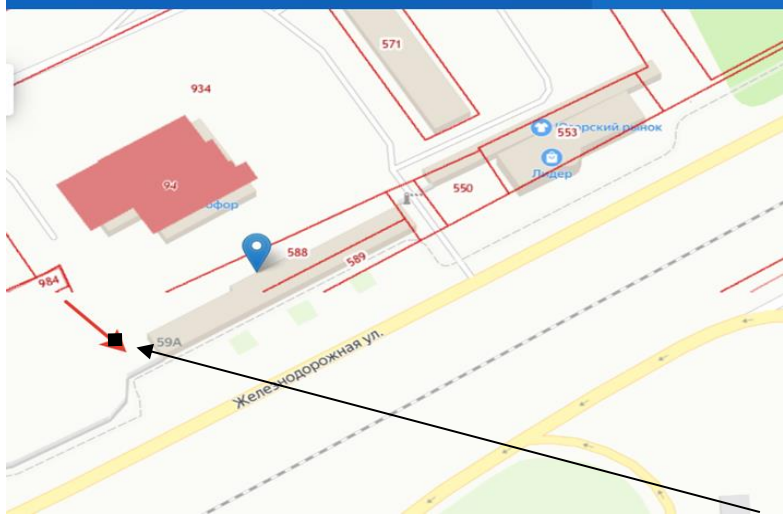
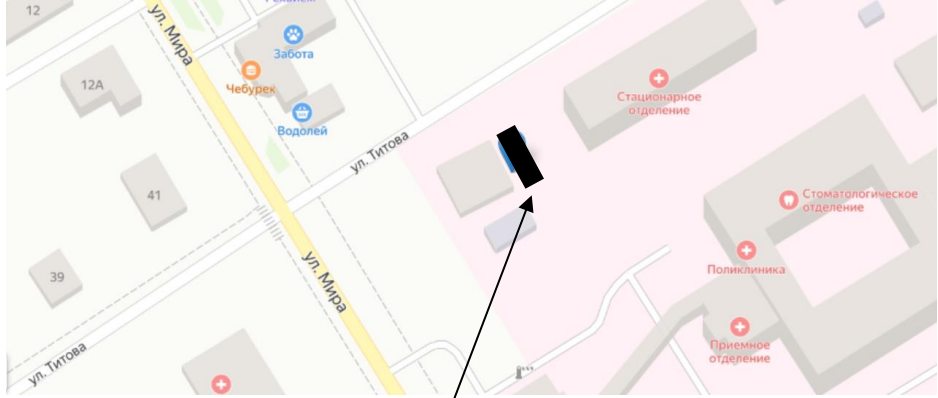
Место (площадка) накопления ТКО

211	город Югорск, в районе дома № 7/2 по ул. Чкалова географические координаты (ширина/долгота): 61.305762/63.362622	 <p><u>Место (площадка) накопления ТКО</u></p>
-----	--	--

212	город Югорск, в районе дома № 13 по улице Славянская географические координаты (ширина/долгота): 61.324498/63.350245	 <p><u>Место (площадка) накопления ТКО</u></p>
-----	--	---

213	город Югорск в районе здания № 59А по ул. Железнодорожной географические координаты (ширина/долгота): 61.314969/63.348457	 <p><u>Место (площадка) накопления ТКО</u></p>
214	город Югорск, в районе здания № 36 по улице Садовая географические координаты (ширина/долгота): 61.309259/63.349436	 <p><u>Место (площадка) накопления ТКО</u></p>

215	город Югорск, в районе здания № 26 по улице Монтажников географические координаты (ширина/долгота): 61.321143/63.315332	 <p><u>Место (площадка) накопления ТКО</u></p>
216	город Югорск, в районе здания № 27/1 по ул. Торговой географические координаты (ширина/долгота): 61.324269/63.342516	 <p><u>Место (площадка) накопления ТКО</u></p>

217	город Югорск, в районе здания № 59А по ул. Железнодорожная географические координаты (ширина/долгота): 61.314972/63.348461	 <p><u>Место (площадка) накопления ТКО</u></p>
218	город Югорск, в районе здания № 29/1 по ул. Попова географические координаты (ширина/долгота): 61.315963/63.320940	 <p><u>Место (площадка) накопления ТКО</u></p>

219	город Югорск, в районе здания № 11А по ул. Попова географические координаты (ширина/долгота): 61.313127/63.313880	 <p><u>Место (площадка) накопления ТКО</u></p>
220	город Югорск, в районе здания № 16 по ул. Гастелло географические координаты (ширина/долгота): 61.305150/ 63.305083	 <p><u>Место (площадка) накопления ТКО</u></p>

221	город Югорск, в районе здания № 14 по ул. Промышленная географические координаты (ширина/долгота): 61.288197/ 63.338947	 <p><u>Место (площадка) накопления ТКО</u></p>
222	город Югорск, в районе здания № 42Б по ул. Садовая географические координаты (ширина/долгота): 61.310361/63.359347	 <p><u>Место (площадка) накопления ТКО</u></p>

223 город Югорск, в районе здания № 8А по ул. 40 лет Победы географические координаты (ширина/долгота): 61.313819/63.335767


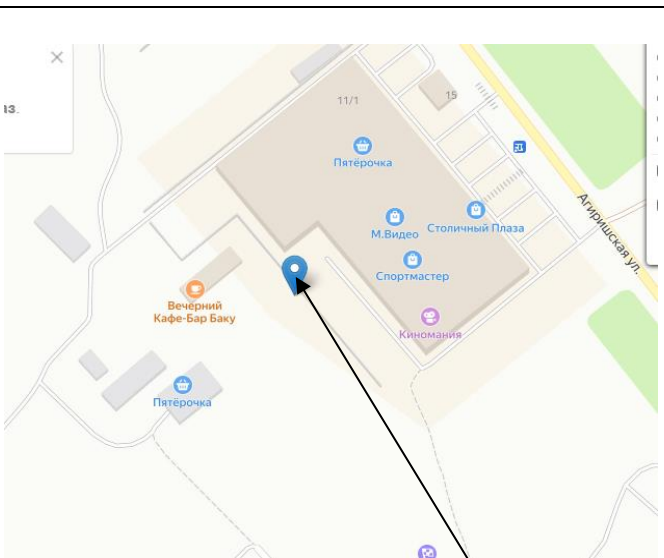



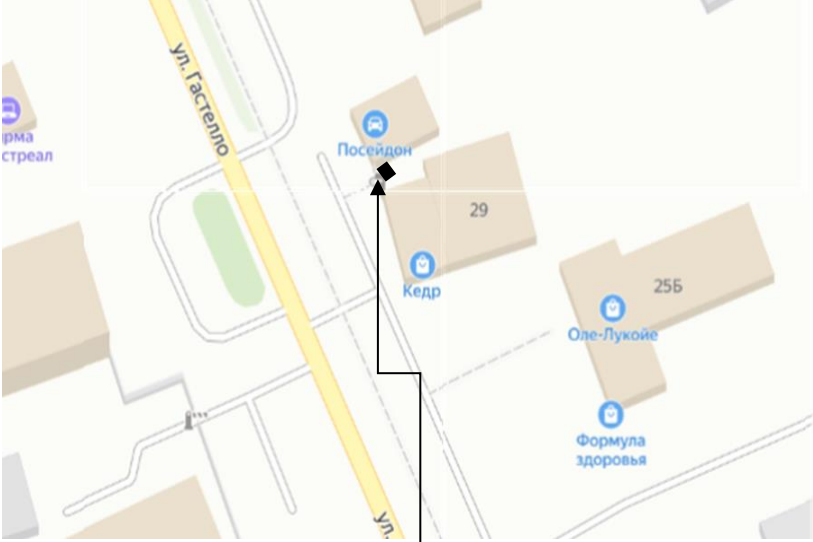
Место (площадка) накопления ТКО

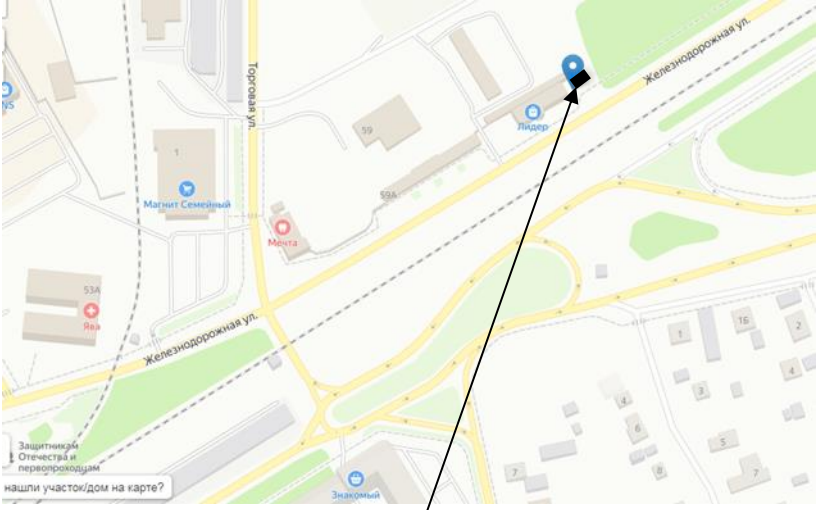

224 город Югорск, в районе здания № 30 по ул. Гастелло, географические координаты (ширина/долгота): 61.322811/63.288213



Место (площадка) накопления ТКО

225	город Югорск в районе здания № 860 по ул. Арантурская, д. 31 географические координаты (ширина/долгота): 61.269864/63.374240		<p><u>Место (площадка) накопления ТКО</u></p>
226	город Югорск, в районе дома № 11/1 по ул. Агиришская географические координаты (ширина/долгота): 61.305762/63.362622		<p><u>Место (площадка) накопления ТКО</u></p>



227	город Югорск, в районе дома № 7 по ул. Гастелло географические координаты (ширина/долгота): 61°16'52"/63°18'39"	 <p><u>Место (площадка) накопления ТКО</u></p>
228	город Югорск, в районе дома № 29 по ул. Гастелло географические координаты (ширина/долгота): 61.321907/63.303110	 <p><u>Место (площадка) накопления ТКО</u></p>


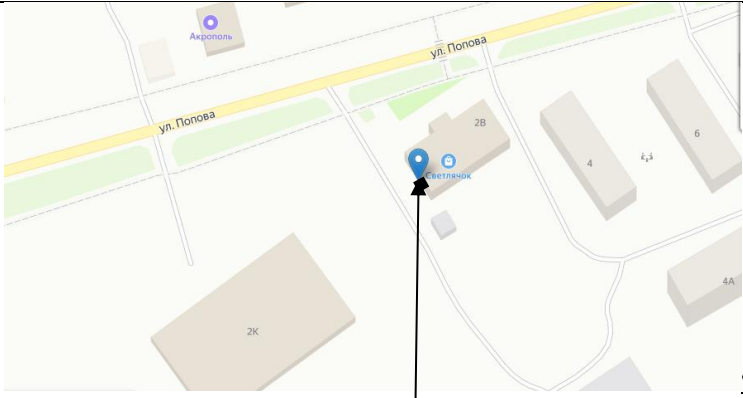
229	город Югорск, в районе дома № 61 по ул. Железнодорожная, 61 географические координаты (ширина/долгота): 61.31560/63.34988	 <p><u>Место (площадка) накопления ТКО</u></p>
230	город Югорск, в районе здания № 48 по ул. Югорская географические координаты (ширина/долгота): 61.32150/63.36764	 <p><u>Место (площадка) накопления ТКО</u></p>

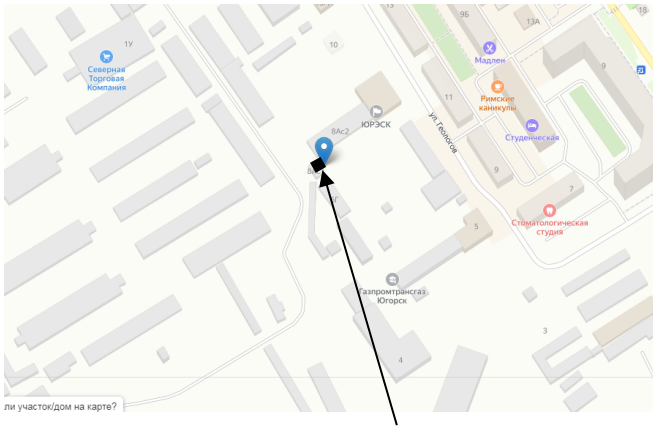
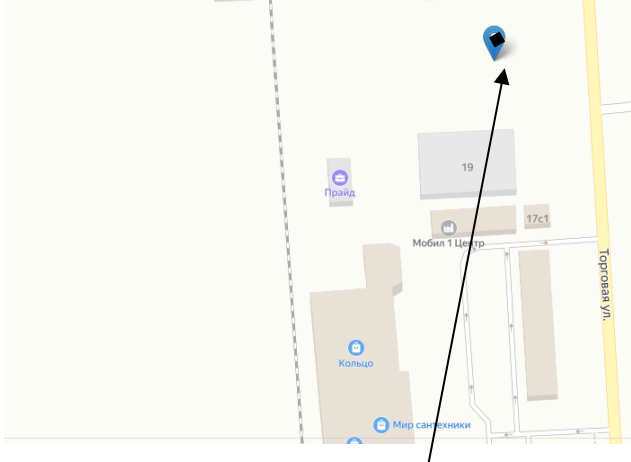
231	город Югорск, в районе здания № 3 по ул. Няганская географические координаты (ширина/долгота): 61.327648/63.353304	 <p data-bbox="763 783 1254 815"><u>Место (площадка) накопления ТКО</u></p>
-----	--	---

232	город Югорск, ул. Кольцевая, 1г Место № 1 географические координаты (ширина/долгота): 61.32579/63.30356	 <p data-bbox="763 1414 1176 1441"><u>Место (площадка) накопления ТКО</u></p>
-----	--	--

<p>233</p>	<p>город Югорск, ул. Кольцевая, 1г</p> <p>Место № 2 географические координаты (ширина/долгота): 61.32578/63.30352</p>	 <p><u>Место (площадка) накопления ТКО</u></p>
<p>234</p>	<p>город Югорск, ул. Кольцевая, 1г</p> <p>Место № 3 географические координаты (ширина/долгота): 61.326165/63.302524</p>	 <p><u>Место (площадка) накопления ТКО</u></p>

235	<p>город Югорск, ул. Кольцевая, 1г</p> <p>Место № 4 географические координаты (ширина/долгота): 61.32577/63.30347</p>		<p><u>Место (площадка) накопления ТКО</u></p>
236	<p>город Югорск, в районе дома № 20 по ул. Гастелло географические координаты (ширина/долгота): 61.31763/63.30489</p>		<p><u>Место (площадка) накопления ТКО</u></p>

237	город Югорск, в районе дома № 4а по ул. Монтажников географические координаты (ширина/долгота): 61.321253/63.315565	 <p><u>Место (площадка) накопления ТКО</u></p>
238	город Югорск, в районе дома № 2в по ул. Попова, пом. № 2 географические координаты (ширина/долгота): 61.311271/63.309614	 <p><u>Место (площадка) накопления ТКО</u></p>

239	город Югорск, в районе дома № 8 по ул. Геологов географические координаты (ширина/долгота): 61.309457/63.317420	 <p><u>Место (площадка) накопления ТКО</u></p>
240	город Югорск, в районе дома № 19 по ул. Торговая географические координаты (ширина/долгота): 61.32122/63.34626	 <p><u>Место (площадка) накопления ТКО</u></p>

Приложение 3
к постановлению
администрации города Югорска
от 15.11.2023 № 1602-п

Форма заявки о согласовании создания места (площадки)
накопления твердых коммунальных отходов

Заместителю главы города –
директору департамента жилищно-коммунального
и строительного комплекса
администрации города Югорска
Р.А. Ефимову

Заявка

Прошу согласовать создание места (площадки) накопления твердых
коммунальных отходов

фамилия, имя и (при наличии) отчество (для гражданина), наименование
(для юридического лица),

место жительства заявителя (для гражданина), место нахождения
заявителя (для юридического лица)

реквизиты документа, удостоверяющего личность заявителя (для
гражданина),

государственный регистрационный номер записи о государственной
регистрации юридического лица
в едином государственном реестре юридических лиц

идентификационный номер налогоплательщика

Сведения о месте (площадке) накопления твердых коммунальных отходов:

Данные о нахождении места (площадки) накопления твердых	
--	--

коммунальных отходов (сведения об адресе и географические координаты)	
<p>Данные о технических характеристиках места (площадки) накопления твердых коммунальных отходов:</p> <ul style="list-style-type: none"> - площадь, - (сведения о размерах площадки площади основания контейнеров) - количество размещенных контейнеров, с указанием объема контейнера (наличие крышек или специально закрытых конструкций), - используемое покрытие, - наличие водонепроницаемого основания с уклоном для отведения талых и дождевых вод, - наличие ограждения, обеспечивающего предупреждение распространения отходов за пределы контейнерной площадки, - высота ограждения, обеспечивающего предупреждение распространения отходов за пределы контейнерной площадки - наличие подъездного пути для спецавтотранспорта 	
<p>Сведения о нахождении места (площадки) накопления твердых коммунальных отходов в зонах санитарной охраны источников водоснабжения и водопроводов питьевого назначения;</p> <p>о расстоянии до многоквартирных жилых домов, индивидуальных жилых домов, детских игровых и спортивных площадок, зданий и игровых, прогулочных и спортивных площадок организаций воспитания и обучения, отдыха и оздоровления детей и молодежи</p>	
Данные о собственнике места (площадки) накопления твердых коммунальных отходов	

Данные об источниках образования твердых коммунальных отходов, которые складываются в месте (на площадке) накопления твердых коммунальных отходов	
---	--

На основании Федерального закона от 27.07.2006 № 152-ФЗ "О персональных данных" и с целью исполнения данного заявления, я даю согласие администрации города Югорска на обработку моих персональных данных (Ф.И.О., адрес проживания, документы, удостоверяющие личность, телефон домашний/мобильный и иные). Настоящее согласие дается до истечения сроков хранения соответствующей информации или документов, определяемых в соответствии с действующим законодательством Российской Федерации и нормативными документами администрации города Югорска.

Приложение:

- схема размещения места (площадки) накопления твердых коммунальных отходов в масштабе 1:2000.

Заявитель:

 Ф.И.О. (для гражданина), Ф.И.О., должность (для юридического лица)

 (подпись)

« ____ » _____ 20 ____ года

М.П.

Приложение 4
к постановлению
администрации города Югорска
от 15.11.2023 № 1602-п

Форма заявки
о включении сведений о месте (площадке) накопления твердых коммунальных отходов в реестр мест (площадок) накопления твердых коммунальных отходов на территории города Югорска

Заместителю главы города –
 директору департамента жилищно-
 коммунального и строительного
 комплекса администрации города Югорска
 Р.А. Ефимову

ЗАЯВКА
о включении сведений о месте (площадке) накопления твердых коммунальных отходов в реестр мест (площадок) накопления твердых коммунальных отходов на территории города Югорска

В соответствии с пунктами 21, 22 Правил обустройства мест (площадок) накопления твердых коммунальных отходов и ведения их реестра, утвержденных постановлением Правительства Российской Федерации от 31.08.2018 № 1039,

прошу включить в реестр мест (площадок) накопления твердых коммунальных отходов на территории города Югорска сведения о месте (площадке) накопления твердых коммунальных отходов:

1.	Полное наименование юридического лица/фамилия, имя, отчество (при наличии) индивидуального предпринимателя, физического лица	
2.	Основной государственный регистрационный номер записи в Едином государственном реестре юридических лиц	

3.	Основной государственный регистрационный номер записи в Едином государственном реестре индивидуальных предпринимателей	
4.	Фактический адрес юридического лица/адрес регистрации по месту жительства индивидуального предпринимателя	
5.	Контактный телефон, адрес электронной почты	
6.	Данные о нахождении места (площадки) накопления твердых коммунальных отходов: - адрес и географические координаты места (площадки) накопления твердых коммунальных отходов	
7.	Данные о технических характеристиках места (площадки) накопления твердых коммунальных отходов: - площадь; - используемое покрытие; - количество размещенных и планируемых к размещению контейнеров и (или) бункеров, их объем; - наличие водонепроницаемого основания с уклоном для отведения талых и дождевых вод; - наличие ограждения, обеспечивающего предупреждение распространения отходов за пределы контейнерной площадки; - наличие подъездного пути для спецавтотранспорта	
8.	Данные об источниках образования твердых коммунальных отходов, которые складываются в месте (на площадке) накопления твердых коммунальных отходов: - сведения об одном или нескольких объектах капитального строительства при осуществлении деятельности, на которых у	

	физических и юридических лиц образуются твердые коммунальные отходы)	
--	--	--

На основании Федерального закона от 27.07.2006 № 152-ФЗ "О персональных данных" и с целью исполнения данного заявления, я даю согласие администрации города Югорска на обработку моих персональных данных (Ф.И.О., адрес проживания, документы, удостоверяющие личность, телефон домашний/мобильный и иные). Настоящее согласие дается до истечения сроков хранения соответствующей информации или документов, определяемых в соответствии с действующим законодательством Российской Федерации и нормативными документами администрации города Югорска.

Приложение:

- схема размещения места (площадки) накопления твердых коммунальных отходов в масштабе 1:2000.

Заявитель:

Ф.И.О. (для гражданина), Ф.И.О., должность (для юридического лица)

(подпись)

« ____ » _____ 20 ____ года

М.П.