

СХЕМА

границ земельного участка

Разрешенное использование земельного участка: **бытовое обслуживание**

Местоположение: **Ханты-Мансийский автономный округ - Югра,**

город Югорск, улица Железнодорожная, участок 71

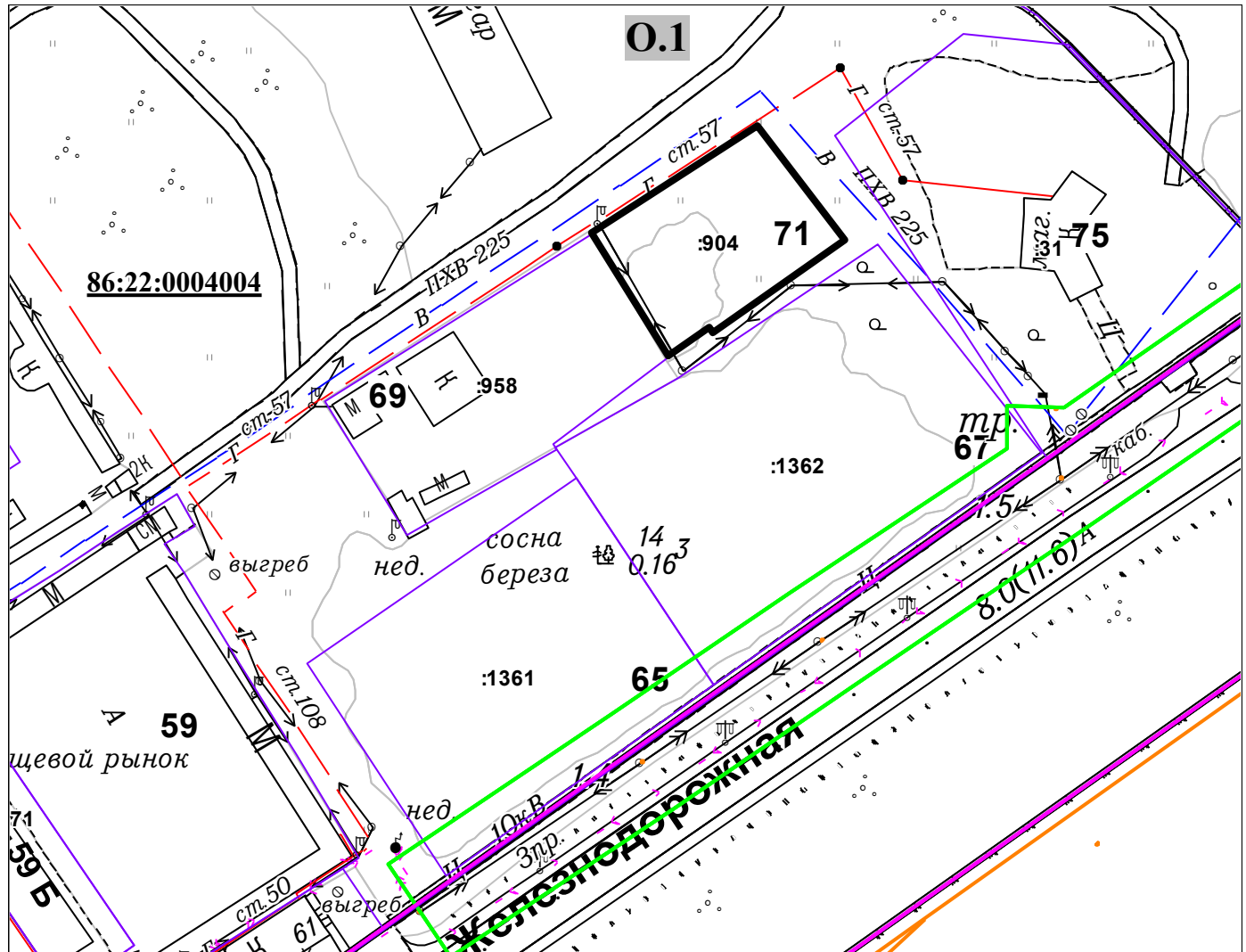
Площадь земельного участка **1004 кв. метра**

Кадастровый номер земельного участка: **86:22:0004004:1395**

Категория земель: **земли населенных пунктов**




Вид территориальной зоны: **Общественно – деловая многофункциональная зона общегородского значения (код зоны – О.1)**

На земельном участке планируется строительство здания бытового обслуживания с размещением химчистки



УСЛОВНЫЕ ОБОЗНАЧЕНИЯ

Масштаб 1:1200

-  границы земельного участка для размещения здания химчистки
-  смежные земельные участки
-  границы территориальных зон
- 0.1** код территориальной зоны