

СХЕМА

границ земельного участка

Разрешенное использование земельного участка: склады

Местоположение: Ханты-Мансийский автономный округ - Югра,
город Югорск, улица Славянская, участок 66

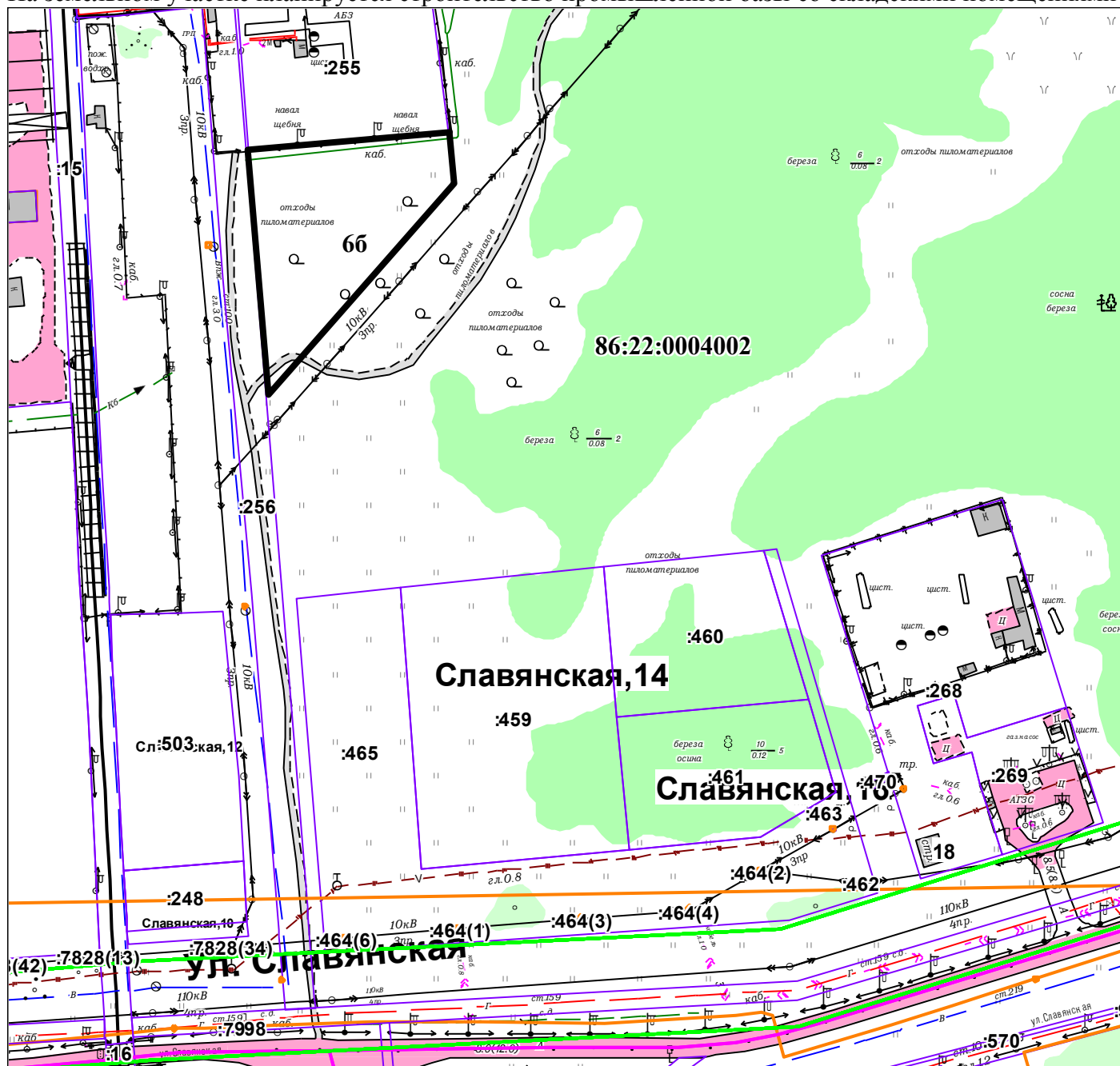
Площадь земельного участка **5168 кв. метров**

Кадастровый квартал: **86:22:0004002**

Категория земель: **земли населенных пунктов**




Вид территориальной зоны: **Многофункциональная зона производственного назначения (Код зоны П.1)**

На земельном участке планируется строительство промышленной базы со складскими помещениями



УСЛОВНЫЕ ОБОЗНАЧЕНИЯ

Масштаб 1:2500

-  границы земельного участка под склады
-  смежные земельные участки
-  границы территориальных зон
- П.1** код территориальной зоны