

СХЕМА

границ земельного участка

Разрешенное использование земельного участка: Малоэтажная многоквартирная жилая застройка

Местоположение: Ханты-Мансийский автономный округ - Югра,

город Югорск, улица Лесная, участок 10

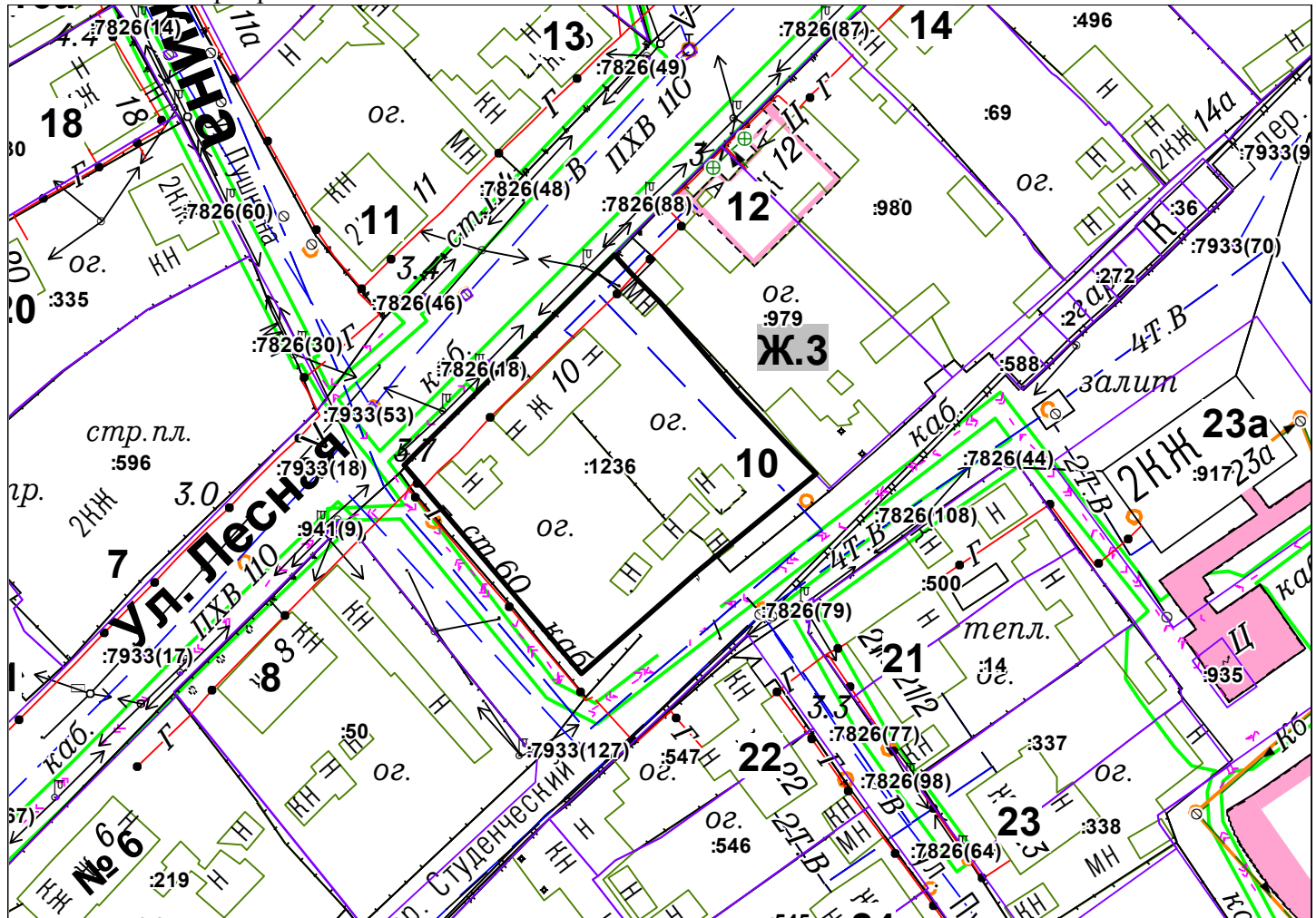
Площадь земельного участка **2003 кв. метра**

Кадастровый номер земельного участка: **86:22:0008001:1236**

Категория земель: **земли населенных пунктов**



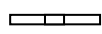

Вид территориальной зоны: **Зона размещения малоэтажных индивидуальных жилых домов и малоэтажных блокированных жилых домов (код зоны – Ж.3)**

На земельном участке планируется строительство малоэтажного многоквартирного жилого дома с количеством квартир не более 16-ти.



УСЛОВНЫЕ ОБОЗНАЧЕНИЯ

Масштаб 1:1000

-  границы земельного участка для размещения малоэтажного многоквартирного жилого дома
-  смежные земельные участки
-  границы территориальных зон
-  код территориальной зоны