

СХЕМА

границ земельного участка

Разрешенное использование земельного участка: для размещения производственной базы

Местоположение: Ханты-Мансийский автономный округ - Югра,

город Югорск, улица Промышленная, 7Б

Площадь земельного участка 5 916 кв. метров

Кадастровый номер земельного участка: 86:22:0006001:1485

Категория земель: земли населенных пунктов





Вид территориальной зоны: Многофункциональная зона производственного назначения (Код зоны П.1)

На земельном участке планируется строительство производственной базы со складскими помещениями



УСЛОВНЫЕ ОБОЗНАЧЕНИЯ

Масштаб 1:2500

-  границы земельного участка под производственную базу
-  смежные земельные участки
-  границы территориальных зон
-  код территориальной зоны