

# СХЕМА

границ земельного участка  
Разрешенное использование земельного участка:  
**Среднеэтажная жилая застройка**  
Местоположение: Ханты-Мансийский автономный округ - Югра,  
городской округ Югорск, город Югорск,  
улица Мира, участок 73

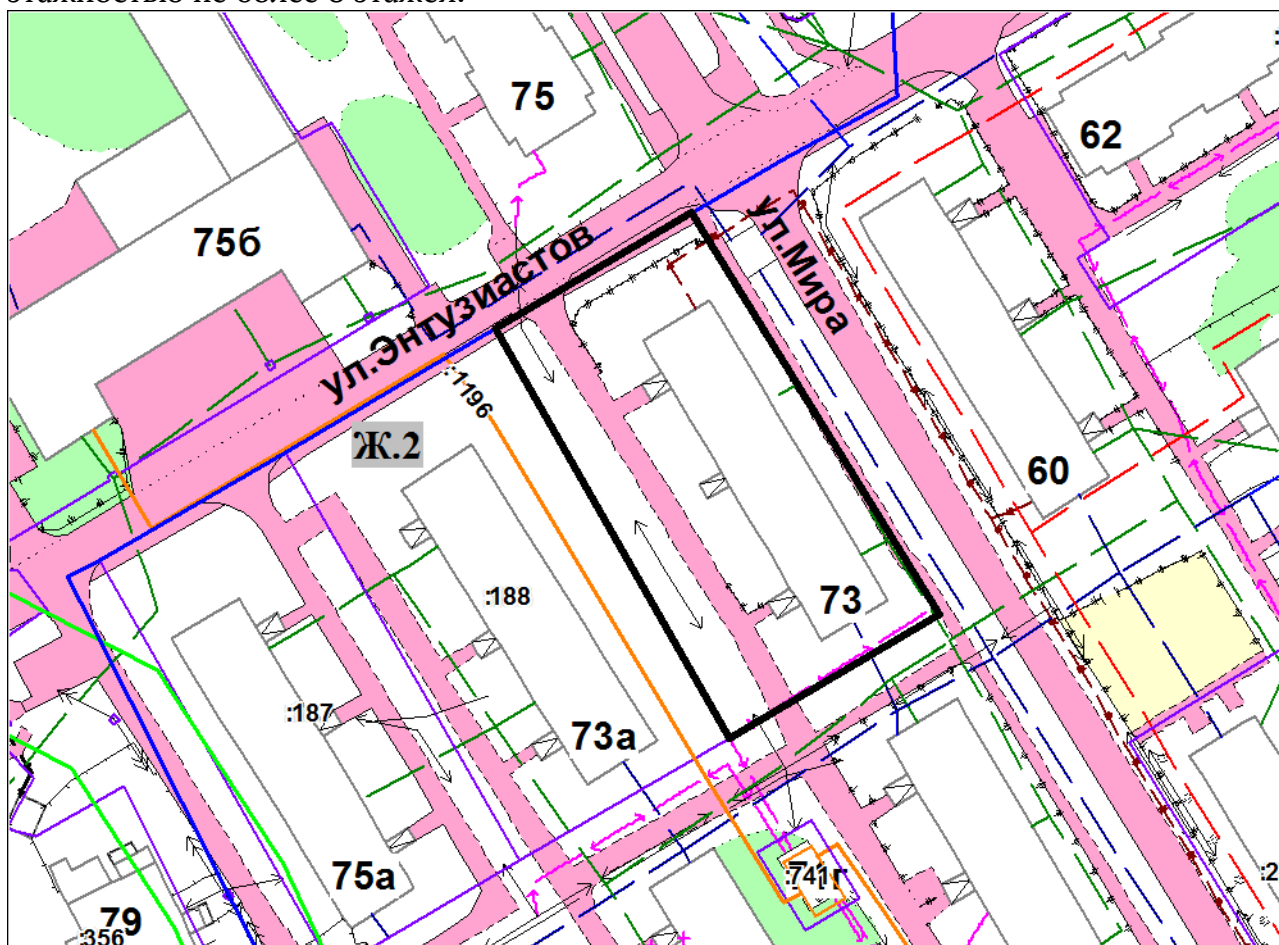
Площадь земельного участка **2806 кв. метров**

Кадастровый номер земельного участка: **86:22:0002001:189**

Категория земель: **земли населенных пунктов**



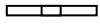

Вид территориальной зоны: **Зона застройки среднеэтажными многоквартирными домами (код зоны-Ж.2).**

На земельном участке планируется размещение многоквартирного жилого дома этажностью не более 8 этажей.



УСЛОВНЫЕ ОБОЗНАЧЕНИЯ

Масштаб 1:1200

-  границы земельного участка для размещения туристического объекта
-  смежные земельные участки
-  границы территориальных зон
-  код территориальной зоны