

« 04 » 06 2019 г.

**ПАСПОРТ**  
**благоустройства города Югорска**  
**по состоянию на 01.06.2019**

**1. Дворовые территории**

№ п/п	Наименование показателя	Единица измерения	Значение показателя
1.	Количество дворовых территорий	единиц	131
2.	Площадь дворовых территорий	кв. метров	802 950
3.	Количество благоустроенных дворовых территорий	единиц	110
4.	Площадь благоустроенных дворовых территорий	кв. метров	703 271
5.	Количество дворовых территорий, нуждающихся в благоустройстве (в соответствии с минимальным перечнем: ремонт дворовых проездов, обеспечение освещения дворовых территорий, установка скамеек и урн для мусора)	единиц	21
6.	Площадь дворовых территорий, нуждающихся в благоустройстве (в соответствии с минимальным перечнем: ремонт дворовых проездов, обеспечение освещения дворовых территорий, установка скамеек и урн для мусора)	кв. метров	99 679
7.	Доля благоустроенных дворовых территорий в общем количестве дворовых территорий	процентов	87,6
8.	Общая численность населения муниципального образования	тыс. человек	37,422
9.	Численность населения, проживающего в жилом фонде с благоустроенными дворовыми территориями	тыс. человек	23,362
10.	Доля населения, проживающего в жилом фонде с благоустроенными дворовыми территориями, в общей численности населения муниципального образования автономного округа	процентов	62
11.	Количество площадок, специально оборудованных для отдыха, общения и проведения досуга разными группами населения, всего	единиц	95
	в том числе:		
	спортивных площадок	единиц	11
	детских площадок	единиц	84
	площадок для выгула собак	единиц	0
	иных площадок	единиц	0
12	Количество площадок, нуждающихся в благоустройстве, всего	единиц	14
	в том числе:		
	спортивных площадок	единиц	3
	детских площадок	единиц	11
	площадок для выгула собак	единиц	0
	иных площадок	единиц	0



## 2. Общественные территории

№ п/п	Наименование показателя	Единица измерения	Значение показателя
1.	Количество общественных территорий, всего	единиц	18
	в том числе:		
	парков	единиц	1
	скверов	единиц	3
	набережных	единиц	1
	пешеходных зон	единиц	4
	площадей	единиц	5
	иных территорий	единиц	4
2.	Площадь общественных территорий, всего	кв. метров	432 181
	в том числе:		
	парков	кв. метров	200 561
	скверов	кв. метров	119 723
	набережных	кв. метров	7 851
	пешеходных зон	кв. метров	19 432
	площадей	кв. метров	56 116
	иных территорий	кв. метров	28 498
3.	Количество благоустроенных общественных территорий, всего	единиц	11
	в том числе:		
	парков	единиц	0
	скверов	единиц	2
	набережных	единиц	1
	пешеходных зон	единиц	2
	площадей	единиц	4
	иных территорий	единиц	2
4.	Площадь благоустроенных общественных территорий, всего	кв. метров	152 174
	в том числе:		
	парков	кв. метров	0
	скверов	кв. метров	73 512
	набережных	кв. метров	7 851
	пешеходных зон	кв. метров	10 980
	площадей	кв. метров	51 815
	иных территорий	кв. метров	8 016
5.	Доля благоустроенных общественных территорий в общем количестве общественных территорий	процентов	35,2
6.	Площадь благоустроенных общественных территорий, приходящаяся на 1 жителя муниципального образования автономного округа	кв. метров	4,1
7.	Площадь общественных территорий, нуждающихся в благоустройстве, всего	кв. метров	280 007
	в том числе:		
	парков	кв. метров	200 561
	скверов	кв. метров	46 211
	набережных	кв. метров	0
	пешеходных зон	кв. метров	8 452
	площадей	кв. метров	4 301
	иных территорий	кв. метров	20 482
8.	Доля общественных территорий, нуждающихся в благоустройстве, в общем количестве общественных территорий	процентов	64,8



### 3. Территория индивидуальной жилой застройки








№ п/п	Наименование показателя	Единица измерения	Значение показателя
1.	Количество индивидуальных жилых домов, находящихся на территории индивидуальной жилой застройки, всего	единиц	2 802
	в том числе:		
	количество территорий индивидуальной жилой застройки, уровень благоустройства которых соответствует требованиям правил благоустройства муниципального образования	единиц	2 674
	количество территорий индивидуальной жилой застройки, уровень благоустройства которых не соответствует требованиям правил благоустройства муниципального образования	единиц	128
2.	Количество территорий индивидуальной жилой застройки, подлежащих благоустройству не позднее 2024 года	единиц	68

### 4. Иная учетная информация

№ п/п	Наименование показателя	Единица измерения	Значение показателя

Дата проведения инвентаризации – «03»июня 2019 г.

Члены инвентаризационной комиссии:

№ п/п	ФИО	Подпись
1.	Бандурин Василий Кузьмич	
2.	Голин Сергей Дмитриевич	
3.	Казаченко Алексей Юрьевич	
4.	Валинурова Ольга Сергеевна	
5.	Нимой Петр Сергеевич	
6.	Титова Елена Валерьевна	
7.	Кулик Марина Валерьевна	
8.	Долматов Игорь Николаевич	
9.	Каушкина Ирина Константиновна	
10.	Абдуллаев Айдын Тофикович	
11.	Савельева Наталья Ивановна	