

Паспорт

дворовой территории № 9

Адрес(а):

улица Свердлова, 6

Югорск, Ханты-Мансийский автономный округ;

Югорск 2017

Паспорт дворовых территорий города Югорска, нуждающихся
в благоустройстве по состоянию на 10.10.2017

I. Общие сведения

п/п	Наименование показателя	Единица измерения	Значение показателя
1	Адрес (местоположение) многоквартирного дома (многоквартирных домов)	-	Свердлова 6
2	Кадастровый номер земельного участка (квартала)	-	86:22:0007001:0210
3	Численность населения, проживающего в пределах дворовой территории	тыс. человек	216
4	Общая площадь дворовой территории	кв. метров	6230
5	Оценка уровня благоустройства дворовой территории (благоустроенная/неблагоустроенная)	-	Неблагоустроенная

II. Характеристика физического состояния

п/п	Наименование показателя	Единица измерения	Значение показателя
1	Наличие твердого покрытия, всего	кв. метров	1146
	в том числе:		
	твердого покрытия проездов	кв. метров	1131
	твердого покрытия тротуаров	кв. метров	15
2	Количество площадок, специально оборудованных для отдыха, общения и проведения досуга различными группами населения, всего	единиц	0
	в том числе:		
	спортивных площадок	единиц	0
	детских площадок	единиц	0
	иных площадок	единиц	0
3	Площадь площадок, специально оборудованных для отдыха, общения и проведения досуга различными группами населения, всего	кв. метров	0
	в том числе:		
	площадь спортивных площадок	кв. метров	0
	площадь детских площадок	кв. метров	0
	площадь иных площадок	кв. метров	0
4	Наличие элементов благоустройства, всего	штук	11
	в том числе:		
	осветительных приборов	штук	0
	урн	штук	5

	скамеек	штук	6
5	Наличие оборудованной площадки для сбора отходов	единиц	0
6	Наличие озеленения	кв. метров	3094
7	Наличие приспособлений для маломобильных групп населения, всего	штук	3
	в том числе:		
	опорных поручней	штук	0
	Пандусов, съездов	штук	3
8	Потребность в ремонте твердого покрытия, всего	кв. метров	504
	в том числе:		
	твердого покрытия проездов	кв. метров	504
	твердого покрытия тротуаров	кв. метров	0
9	Потребность в установке элементов благоустройства, всего	штук	10
	в том числе:		
	осветительных приборов	штук	0
	урн	штук	5
	скамеек	штук	5
10	Потребность в установке приспособлений для маломобильных групп населения, всего	штук	
	в том числе:		0
	опорных поручней	штук	0
	Пандусов, съездов	штук	0


III. Иная учетная информация

п/п	Наименование показателя	Единица измерения	Значение показателя



Приложение: Схема дворовой территории с указанием ее размеров, границ, объектов благоустройства на 2 л. в 1 экз.

Дата проведения инвентаризации – 10.10.2017 года.

Председатель инвентаризационной комиссии:

п/п	Наименование показателя	Подпись
1	Бандурин Василий Кузьмич	

Члены инвентаризационной комиссии:

п/п	Наименование показателя	Подпись
1	Ковалева Людмила Павловна	
2	Долматов Игорь Николаевич	

3	Довбыш Денис Иванович	
4	Ярков Григорий Алексеевич	
5	Каушкина Ирина Константиновна	
6	Савельева Наталья Ивановна	
7	Лысенко Наталья Николаевна	
8	Тарутина Екатерина Викторовна	
9	Прозорова Кристина Эдуардовна	
10	Титова Елена Валерьевна	
11	Валинурова Ольга Сергеевна	
12	Волкова Ирина Валерьевна	
13	Полев Денис Павлович	
14	Ткаченко Юлия Юрьевна	
15	Багрянова Галина Дмитриевна	
16	Пшеничников Валерий Михайлович	
17	Полянская Татьяна Анатольевна	
18	Степанова Татьяна Михайловна	
19	Хорошавина Галина Петровна	

[Handwritten signatures and initials corresponding to the rows in the table, including names like Довбыш, Ярков, Каушкина, Савельева, Лысенко, Тарутина, Прозорова, Титова, Валинурова, Волкова, Полев, Ткаченко, Багрянова, Пшеничников, Полянская, Степанова, and Хорошавина.]

Приложение к паспорту №9, приложение 1.



