




УСЛОВНЫЕ ОБОЗНАЧЕНИЯ

Масштаб 1:4000

-  границы образуемого земельного участка
-  смежные земельные участки
-  границы территориальных зон
- P.2** код территориальной зоны