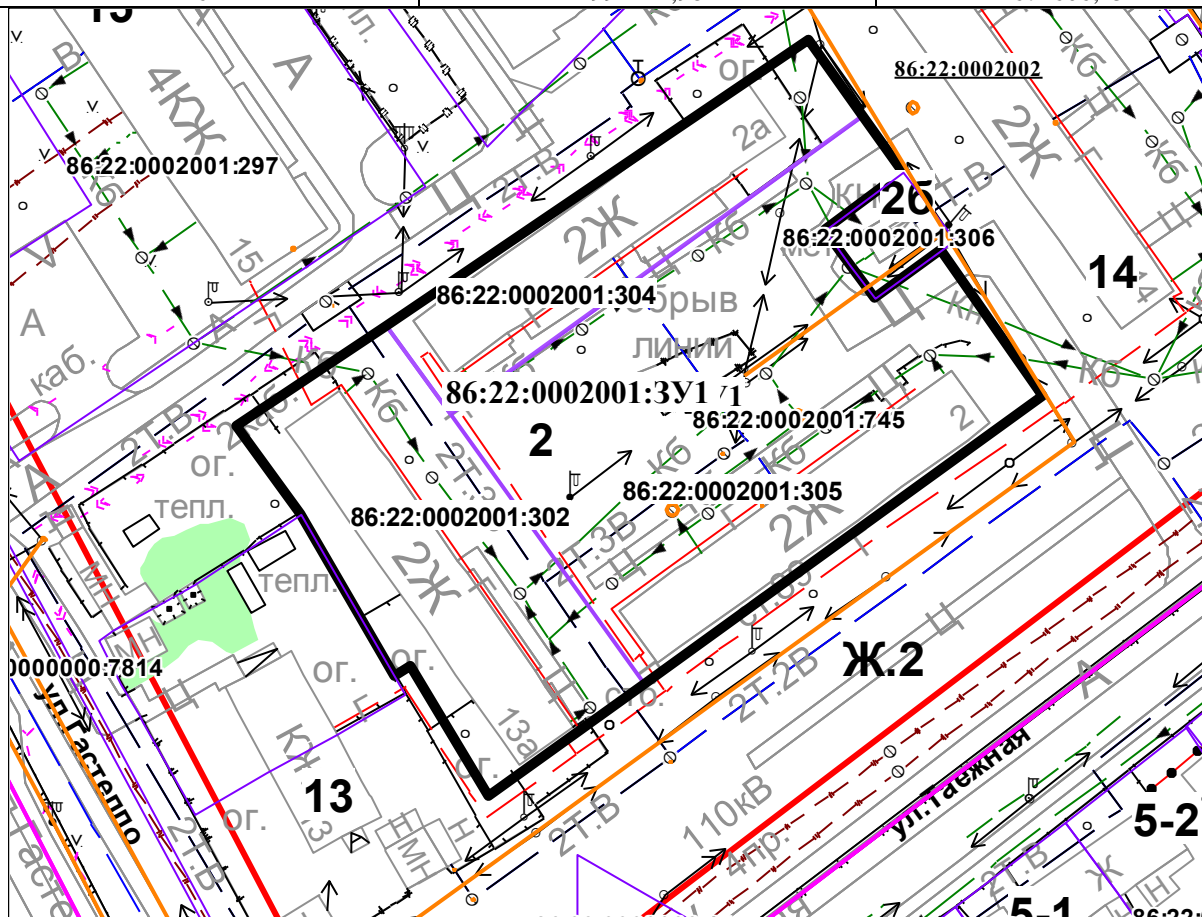






Схема расположения земельного участка на кадастровом плане территории

Условный номер земельного участка 86:22:0002001:3У1		
Площадь земельного участка 5138 кв. метров		Система координат МСК86_зона_1
Обозначение характерных точек границ	Координаты, м	
	X	Y
1	994134,64	1674597,73
2	994147,82	1674617,48
3	994185,68	1674673,63
4	994175,64	1674680,81
5	994168,23	1674686,10
6	994160,43	1674675,63
7	994157,71	1674677,67
8	994151,45	1674682,35
9	994157,93	1674690,99
10	994138,46	1674704,58
11	994100,38	1674651,89
12	994100,37	1674651,87
13	994085,47	1674631,24
14	994102,68	1674620,73
15	994101,47	1674618,56
16	994122,98	1674606,15



Масштаб 1:1000

Условные обозначения:

-  границы земельного участка, установленные при проведении кадастровых работ в результате объединения земельных участков
-  границы земельных участков по сведениям государственного кадастра недвижимости
-  границы территориальных зон
-  красные линии
- 86:22:0002001** номер кадастрового квартала
- 86:22:0002001:567** кадастровые номера объектов недвижимости по сведениям ГКН
- Ж.2** код территориальной зоны