

# СХЕМА

границ земельного участка

Разрешенное использование земельного участка: **предпринимательство**

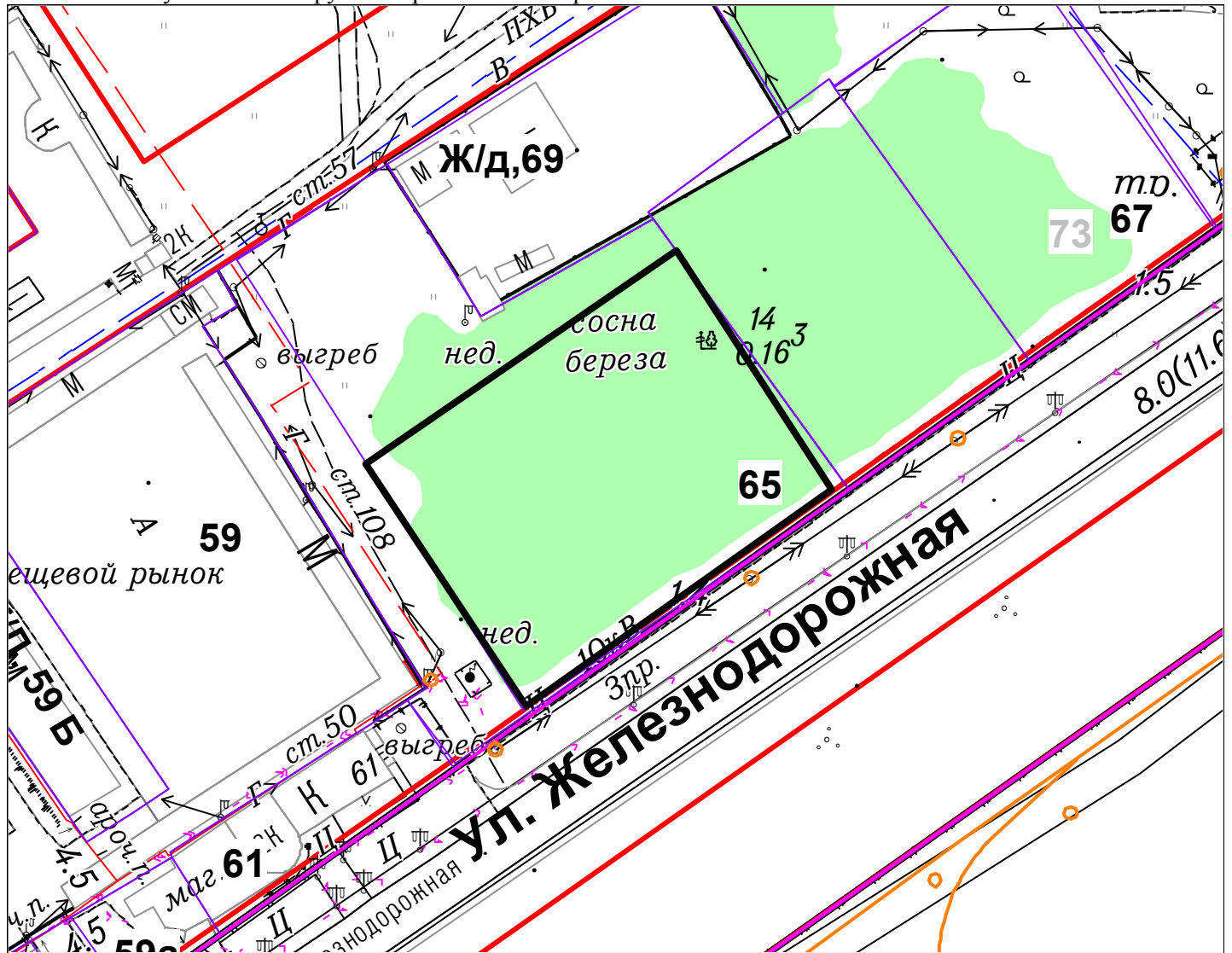
Местоположение: Ханты-Мансийский автономный округ - Югра,  
город Югорск, улица Железнодорожная, участок 65

Категория земель: **земли населенных пунктов**

Ориентировочная площадь земельного участка **2617 кв. метров.**



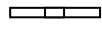
Вид территориальной зоны: **Общественно – деловая многофункциональная зона общегородского значения (код зоны – О.1)**

На земельном участке планируется строительство торгового объекта



УСЛОВНЫЕ ОБОЗНАЧЕНИЯ

Масштаб 1:1000

-  границы земельного участка для размещения торгового объекта
-  смежные земельные участки
-  границы территориальных зон
- О.1** код территориальной зоны