

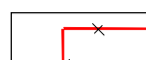








УСЛОВНЫЕ ОБОЗНАЧЕНИЯ


ГРАНИЦЫ

-  Граница территории проектирования
-  Устанавливаемая красная линия
-  Отменяемая красная линия
-  Граница элемента планировочной структуры (планировочный квартал)
-  1 Номера поворотных точек устанавливаемых красных линий (элементов планировочной структуры)
-  Номера элементов планировочной структуры

ЗОНЫ ПЛАНИРУЕМОГО РАЗМЕЩЕНИЯ

-  Зона планируемого размещения коммунально-складского назначения
-  Зона планируемого размещения производственного назначения
-  Зона планируемого размещения общественно-делового назначения

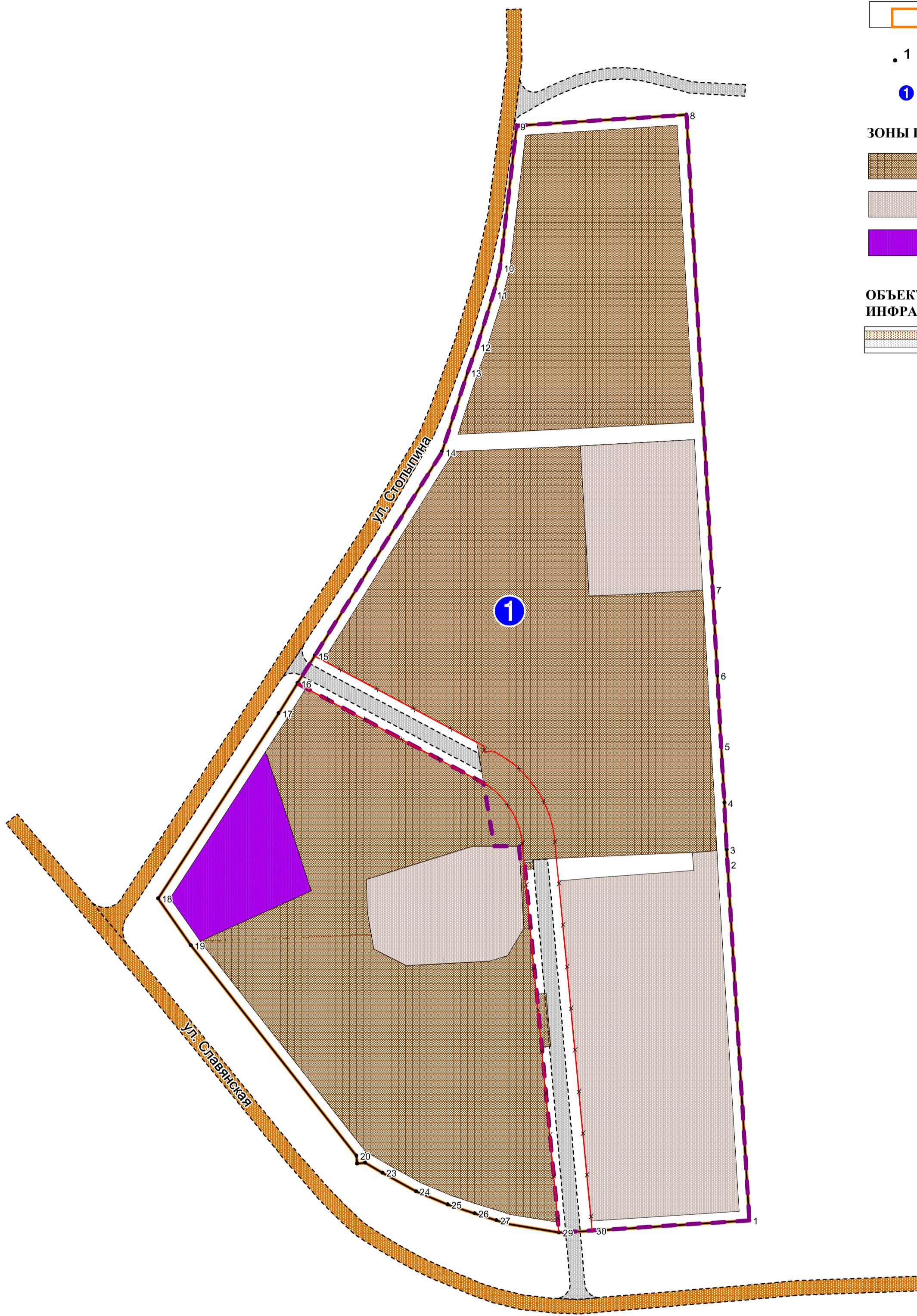
ОБЪЕКТЫ ТРАНСПОРТНОЙ ИНФРАСТРУКТУРЫ

-  Улично-дорожная сеть

Каталог координат характерных точек устанавливаемых красных линий

Контур 1

Номер	X	Y
1	995185.81	1676398.36
2	995404.33	1676384.84
3	995413.48	1676384.36
4	995442.17	1676383.00
5	995477.09	1676380.93
6	995520.31	1676378.61
7	995573.18	1676375.73
8	995864.74	1676359.64
9	995857.96	1676255.42
10	995770.80	1676245.18
11	995754.41	1676240.97
12	995722.22	1676230.93
13	995706.40	1676225.11
14	995657.65	1676209.49
15	995532.49	1676131.31
16	995515.55	1676120.73
17	995497.17	1676109.25
18	995383.44	1676035.19
19	995354.75	1676055.37
20	995225.44	1676156.97
21	995220.74	1676157.41
22	995221.27	1676162.33
23	995215.02	1676173.05
24	995203.58	1676193.64
25	995195.46	1676213.10
26	995190.00	1676229.62
27	995185.84	1676243.03
28	995183.75	1676249.28
29	995178.39	1676281.44
30	995179.43	1676301.98
1	995185.81	1676398.36



Примечание:

1. Границы планируемых элементов планировочной структуры соответствуют устанавливаемым красным линиям.
2. Отменяемые красные линии, установленные проектом планировки и проектом межевания территории Северной промышленной зоны города Югорска, утвержденным постановлением администрации города Югорска от 07.04.2020 № 525.

						ПРОЕКТ ПЛАНИРОВКИ И ПРОЕКТ МЕЖЕВАНИЯ ТЕРРИТОРИИ СЕВЕРНОЙ ПРОМЫШЛЕННОЙ ЗОНЫ ГОРОДА ЮГОРСКА В ГРАНИЦАХ УЛИЦ СТОЛЫПИНА - СЛАВЯНСКАЯ			
Изм.	Кол.уч.	Лист	№ док.	Подп.	Дата	Проект планировки территории	Стадия:	Лист:	Листов:
Выполнил	Шевырина К.В.				02.2026		П	1	1
Проверил	Кошелев А.В.				02.2026	Чертеж планировки территории М 1 : 2 000		ООО "ГЕОСЕРВИС - ЮГРА"	