
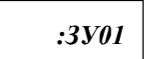



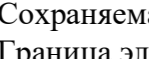
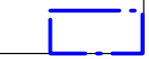
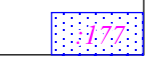


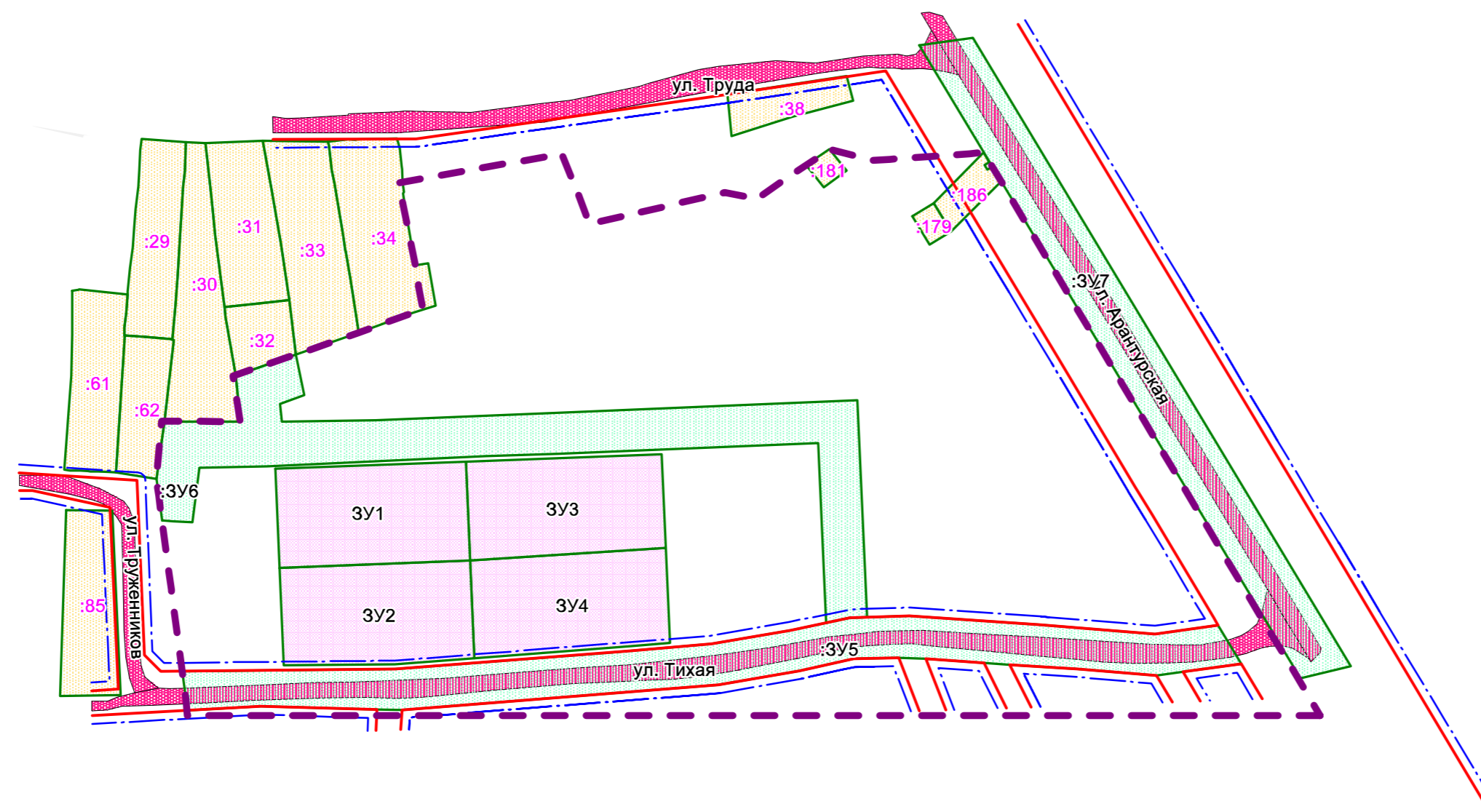
УСЛОВНЫЕ ОБОЗНАЧЕНИЯ

ГРАНИЦЫ

-  Граница территории проектирования
-  Условный номер образуемого земельного участка
-  Границы образуемых земельных участков
-  Границы образуемых земельных участков, которые после образования будут относиться к территориям общего пользования
-  Сохраняемая красная линия
-  Граница элемента планировочной структуры
-  Линия отступа от красной линии
-  Границы и номера сохраняемых земельных участков

ОБЪЕКТЫ ТРАНСПОРТНОЙ ИНФРАСТРУКТУРЫ

-  Улично-дорожная сеть



Примечание.

1. Границы образуемых земельных участков, в отношении которых предполагаются резервирование и (или) изъятие для государственных или муниципальных нужд в границах проектирования отсутствуют.
2. Границы зон действия публичных сервитутов в границах проектирования отсутствуют.
3. Сохраняемая красная линия отражена в соответствии с проектом планировки и проектом межевания территории под размещение линейного объекта в зоне размещения садоводческих и огороднических товариществ города Югорска (2 очередь), утвержденными постановлением администрации города Югорска от 26.07.2016 № 1803.

Изм.	Кол.уч	Лист	Модок.	Подп.	Дата	ПРОЕКТ МЕЖЕВАНИЯ ТЕРРИТОРИИ "ЗЕЛЁНОЙ ЗОНЫ" В ГОРОДЕ ЮГОРСКЕ В ГРАНИЦАХ КАДАСТРОВОГО КВАРТАЛА 86:22:0011010			
Выполнил		Шевырина К.В.			03.2026	Проект межевания территории	Стадия:	Лист:	Листов:
Проверил		Кошелев А.В.			03.2026		II	1	1
						Чертеж межевания территории М 1 : 2 000	ООО "ГЕОСЕРВИС - ЮГРА"		