
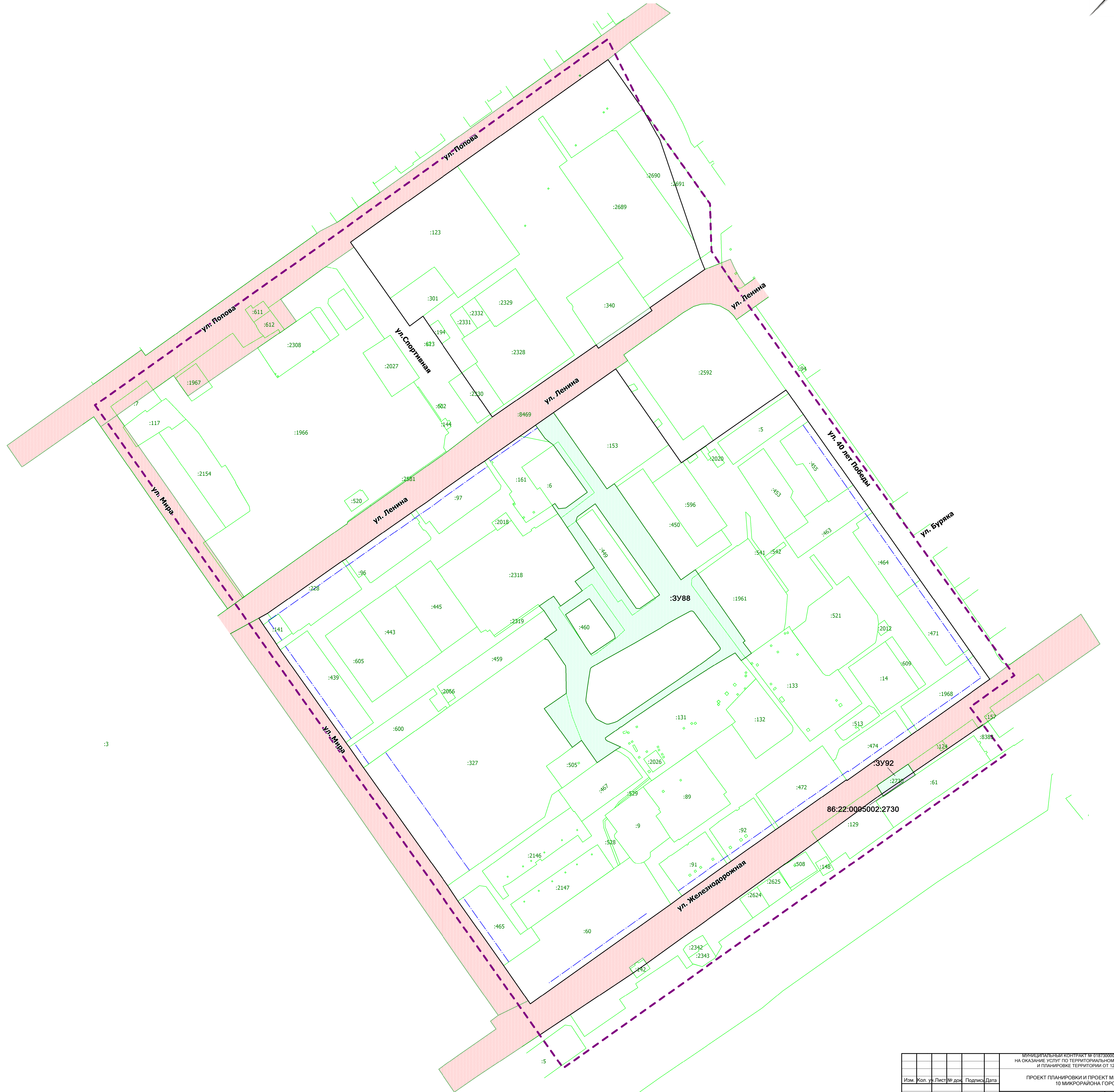
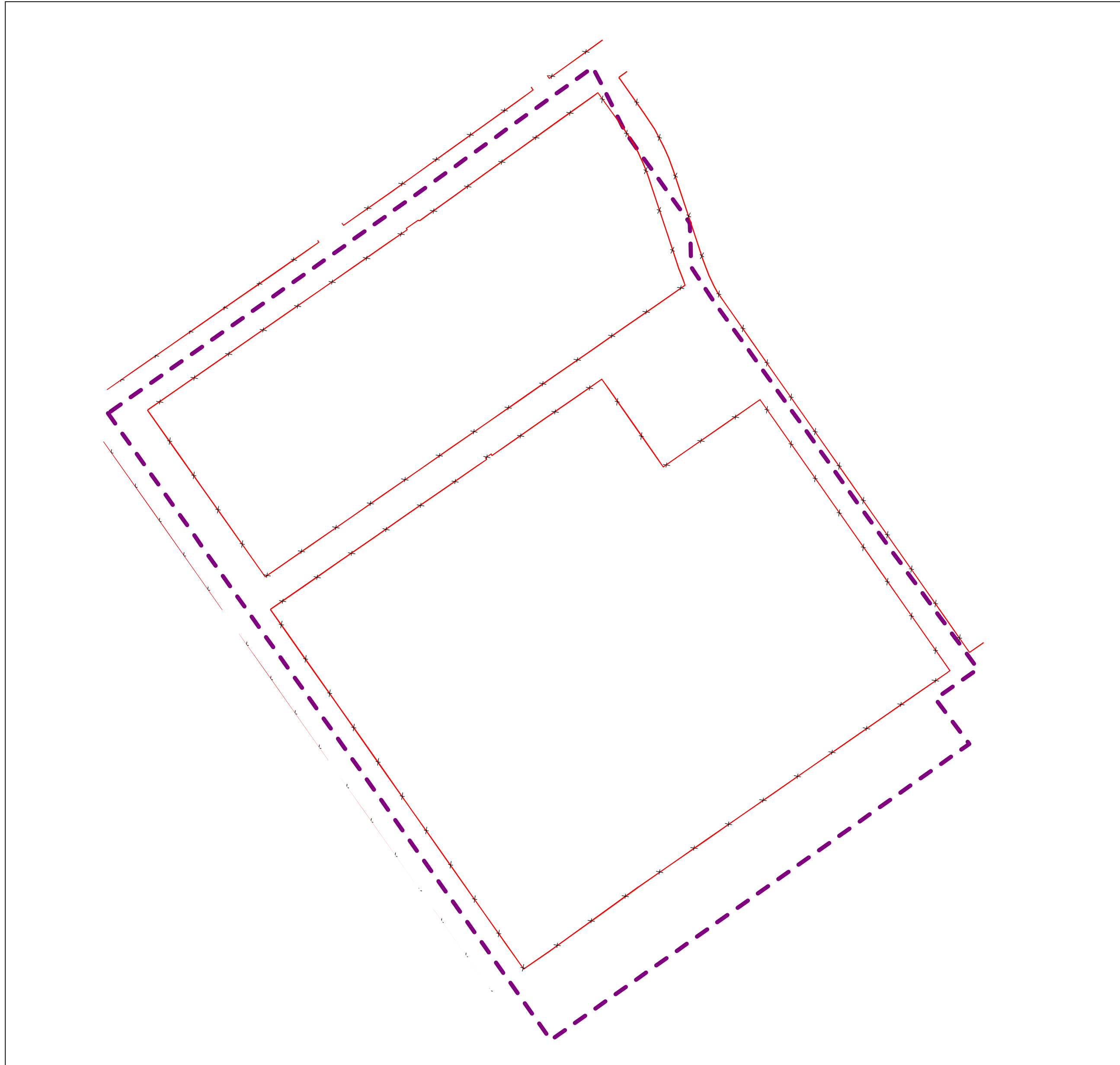




Чертеж межевания территории (этап 3)



Красные линии, утвержденные постановлением администрации г. Югорска Ханты-Мансийского автономного округа-Югры № 1531 от 04.03.2015 г., подлежащие отмене



Условные обозначения

- Граница проекта планировки
- Линии отступа от красных линий
- Границы земельных участков по сведениям ЕГРН
- :125 Кадастровый номер земельного участка по сведениям ЕГРН
- Красные линии устанавливаемые (планируемые)
- Красные линии, утвержденные постановлением администрации г. Югорска Ханты-Мансийского автономного округа-Югры № 1531 от 04.03.2015 г., подлежащие отмене
- :3У15 Условный номер образуемого земельного участка
- Границы земельных участков в соответствии с проектами планировки и межевания линейных объектов (ул. Попова, ул. Ленина, ул. Железнодорожников, ул. Миря)

Примечание:
 1. Границы существующих элементов планировочной структуры соответствуют красным линиям, утвержденным постановлением администрации г. Югорска Ханты-Мансийского автономного округа-Югры № 1531 от 04.03.2015 г.
 2. Границы планируемых элементов планировочной структуры соответствуют устанавливаемым красным линиям.

				ОБЪЕДИНЕННЫЙ КОНТРАКТ № 018/20008/20007/20001 НА ОСНОВАНИИ УКАЗА ПО ТЕРРИТОРИАЛЬНОМУ ПЛАНИРОВАНИЮ И ПЛАНИРОВКЕ ТЕРРИТОРИИ ОТ 12.08.2024г.			
				ПРОЕКТ ПЛАНИРОВКИ И ПРОЕКТ МЕЖЕВАНИЯ ТЕРРИТОРИИ 10 МИКРОРАЙОНА ГОРОДА ЮГОРСКА			
Изм.	Кол.	Лист	№ док.	Подпись	Дата	Материалы основной части проекта межевания территории	Страницы п 3 3
Разработал	Соколов						
Н. контроль	Жук					Чертеж межевания территории (этап 3) М 1:1500	
Проверил	Никифоров						