

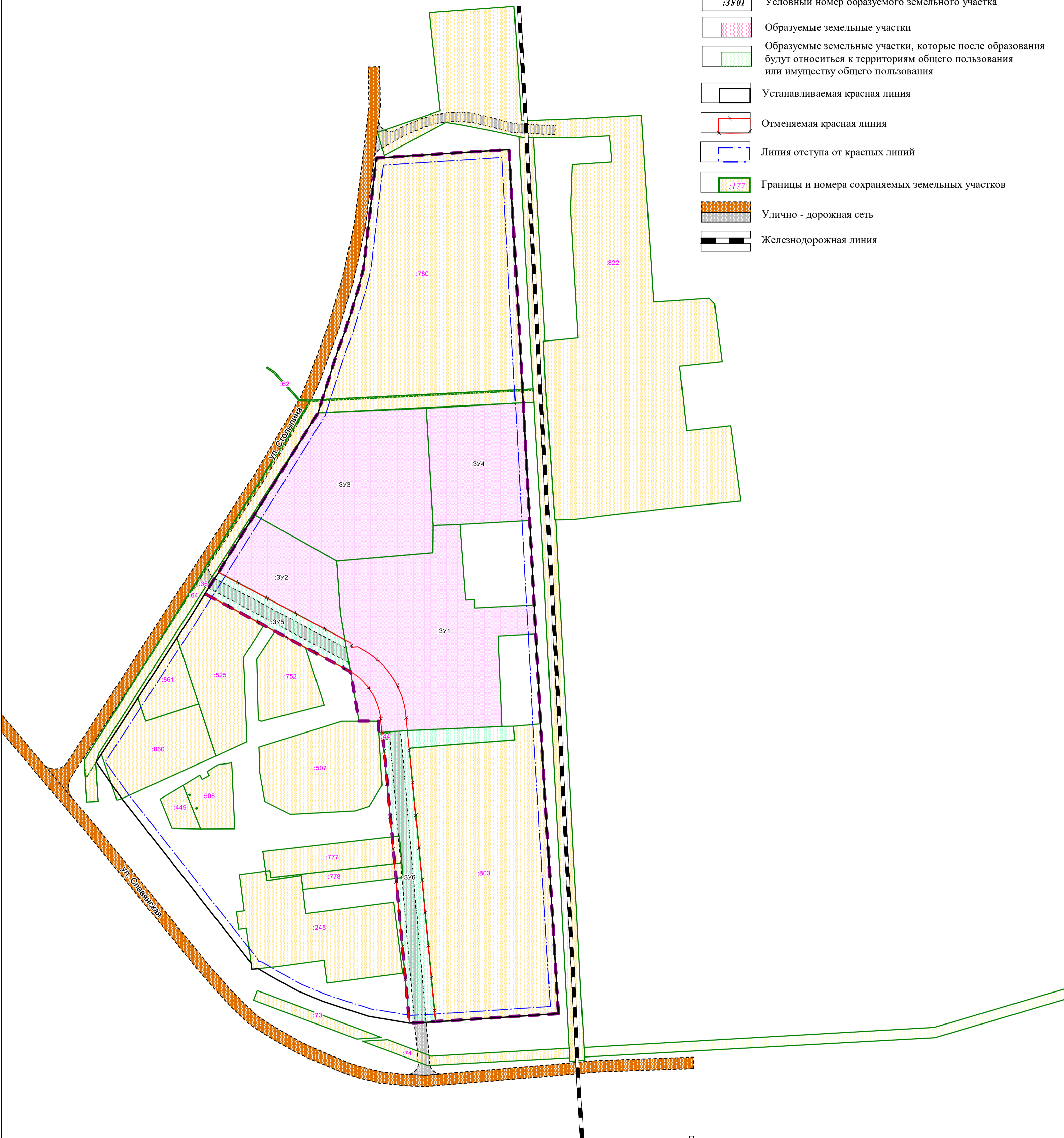


УСЛОВНЫЕ ОБОЗНАЧЕНИЯ

ГРАНИЦЫ

-  Граница территории проектирования
-  Условный номер образуемого земельного участка
-  образуемые земельные участки
-  образуемые земельные участки, которые после образования будут относиться к территориям общего пользования или имуществу общего пользования
-  Устанавливаемая красная линия
-  Отменяемая красная линия
-  Линия отступа от красных линий
-  Границы и номера сохраняемых земельных участков
-  Улично - дорожная сеть
-  Железнодорожная линия



Примечание:

1. Отменяемые красные линии, установленные проектом планировки и проектом межевания территории Северной промышленной зоны города Югорска, утвержденным постановлением администрации города Югорска от 07.04.2020 № 525.
2. Границы зон действия публичных сервитутов в границах проектирования отсутствуют.

						ПРОЕКТ ПЛАНИРОВКИ И ПРОЕКТ МЕЖЕВАНИЯ ТЕРРИТОРИИ СЕВЕРНОЙ ПРОМЫШЛЕННОЙ ЗОНЫ ГОРОДА ЮГОРСКА В ГРАНИЦАХ УЛИЦ СТОЛЫПИНА - СЛАВЯНСКАЯ			
Изм.	Кол.уч	Лист	Редок.	Подп.	Дата	Проект межевания территории (1 этап)	Стадия:	Лист:	Листов:
							П	1	3
						Чертеж межевания территории М 1 : 2 000	ООО "ГЕОСЕРВИС - ЮГРА"		