

Контур 1



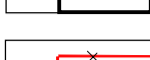
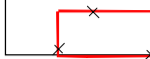


Номер	X	Y
1	995178.39	1676281.44
2	995292.06	1676270.7
3	995324.76	1676267.61
4	995328.65	1676267.24
5	995401.12	1676260.4
6	995415.15	1676259.07
7	995419.66	1676258.81
8	995423.31	1676258.08
9	995428.58	1676256.54
10	995433.18	1676254.72
11	995437.06	1676252.6
12	995443.13	1676248.36
13	995446.49	1676245.43
14	995449.63	1676242.21
15	995452.05	1676239.07
16	995454.03	1676235.88
17	995473.4	1676199.58
18	995486.16	1676175.79
19	995486.14	1676175.78
20	995487.26	1676173.69
21	995490.88	1676166.9
22	995490.89	1676166.9
23	995515.64	1676120.79
24	995178.39	1676281.44

Контур 2

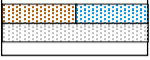
Номер	X	Y
1	995179.43	1676301.98
2	995394.27	1676281.19
3	995416.68	1676279.02
4	995422.44	1676278.62
5	995428.21	1676277.53
6	995434.95	1676275.62
7	995440.56	1676273.31
8	995444.45	1676271.38
9	995448.03	1676269.34
10	995452.42	1676266.34
11	995455.85	1676263.78
12	995461.4	1676258.88
13	995465.47	1676254.41
14	995468.35	1676250.57
15	995470.58	1676247.13
16	995473.21	1676242.56
17	995474.24	1676240.63
18	995473.6	1676235.77
19	995477.07	1676235.33
20	995532.49	1676131.31
21	995179.43	1676301.98

УСЛОВНЫЕ ОБОЗНАЧЕНИЯ

ГРАНИЦЫ

-  Граница территории проектирования
-  Устанавливаемая красная линия
-  Граница элемента планировочной структуры
-  Отменяемая красная линия
-  1 Номера поворотных точек красных линий
-  1 Номера элементов планировочной структуры

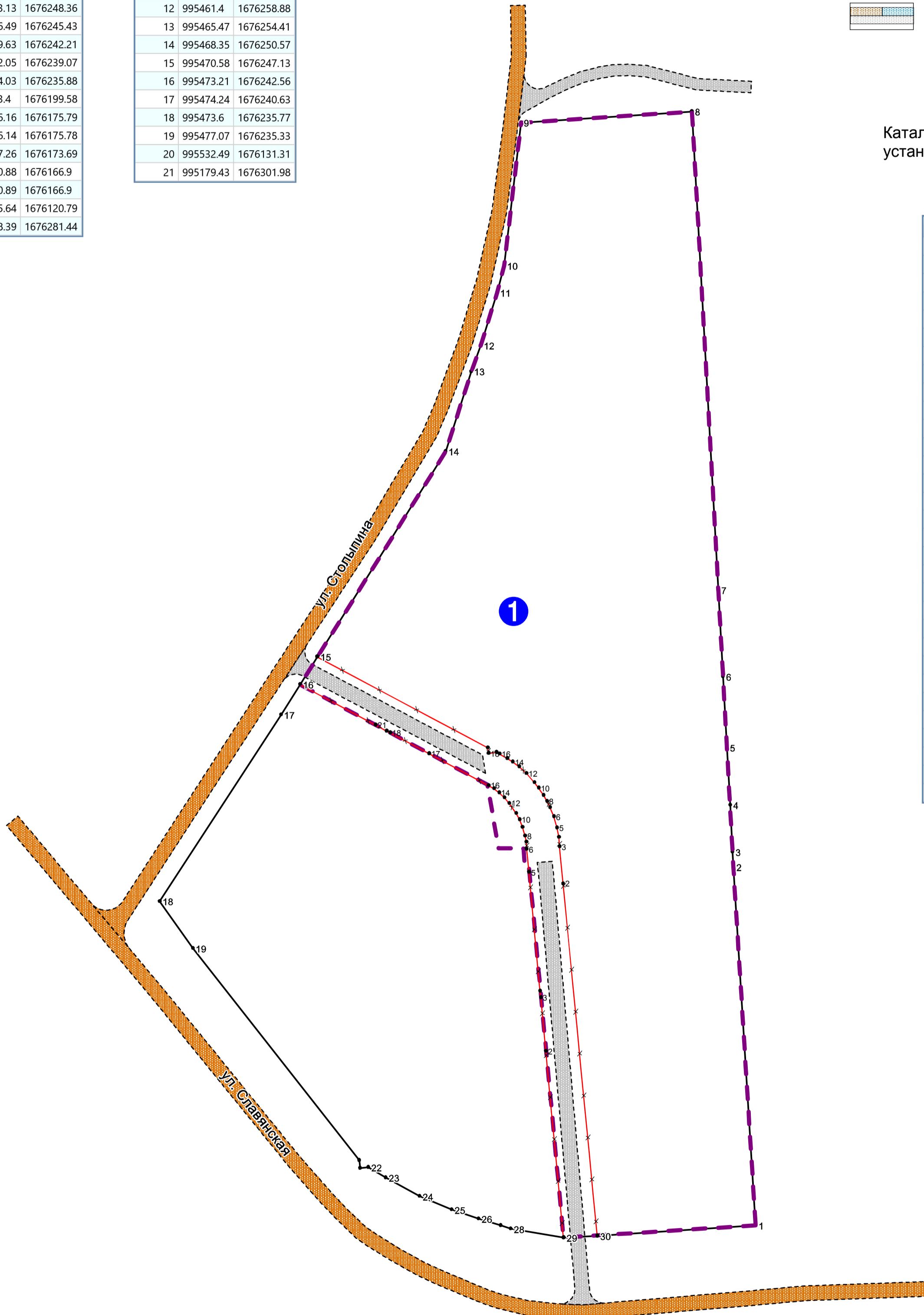
ОБЪЕКТЫ ТРАНСПОРТНОЙ ИНФРАСТРУКТУРЫ

-  Улично-дорожная сеть

Каталог координат характерных точек устанавливаемых красных линий

Контур 1

Номер	X	Y
1	995185.81	1676398.36
2	995404.33	1676384.84
3	995413.48	1676384.36
4	995442.17	1676383.00
5	995477.09	1676380.93
6	995520.31	1676378.61
7	995573.18	1676375.73
8	995864.74	1676359.64
9	995857.96	1676255.42
10	995770.80	1676245.18
11	995754.41	1676240.97
12	995722.22	1676230.93
13	995706.40	1676225.11
14	995657.65	1676209.49
15	995532.49	1676131.31
16	995515.55	1676120.73
17	995497.17	1676109.25
18	995383.44	1676035.19
19	995354.75	1676055.37
20	995225.44	1676156.97
21	995220.74	1676157.41
22	995221.27	1676162.33
23	995215.02	1676173.05
24	995203.58	1676193.64
25	995195.46	1676213.10
26	995190.00	1676229.62
27	995185.84	1676243.03
28	995183.75	1676249.28
29	995178.39	1676281.44
30	995179.43	1676301.98
1	995185.81	1676398.36



						ПРОЕКТ ПЛАНИРОВКИ И ПРОЕКТ МЕЖЕВАНИЯ ТЕРРИТОРИИ СЕВЕРНОЙ ПРОМЫШЛЕННОЙ ЗОНЫ ГОРОДА ЮГОРСКА В ГРАНИЦАХ УЛИЦ СТОЛЫПИНА - СЛАВЯНСКАЯ			
Изм.	Кол.уч	Лист	Желок.	Подп.	Дата	Проект планировки территории	Стадия:	Лист:	Листов:
Выполнил	Шевырина К.В.				02.2026		П	1	1
Проверил	Кошелев А.В.				02.2026	Чертеж красных линий М 1 : 2 000	ООО "ГЕОСЕРВИС - ЮГРА"		