
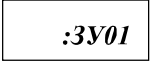
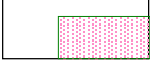




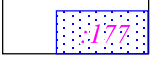



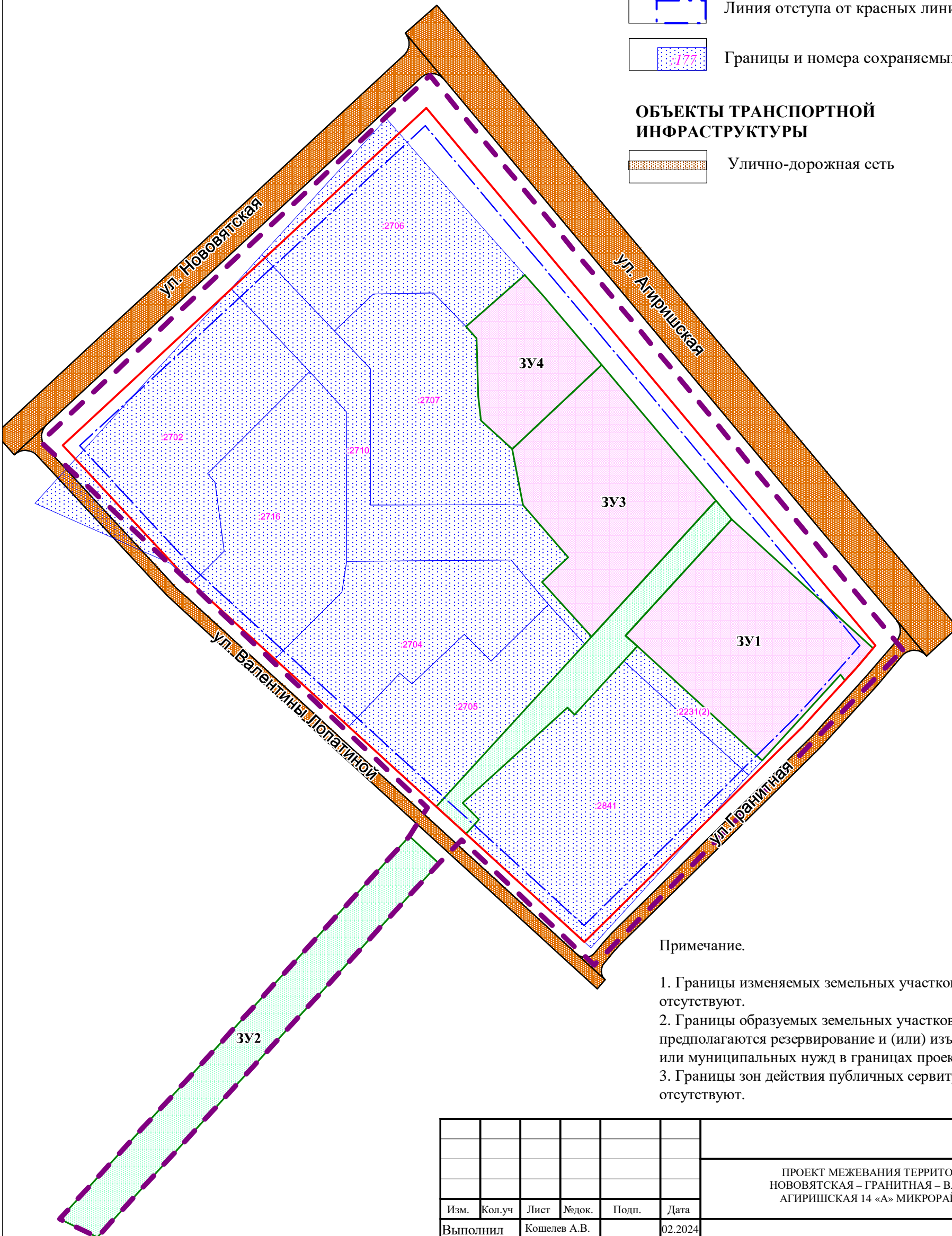
УСЛОВНЫЕ ОБОЗНАЧЕНИЯ

ГРАНИЦЫ

-  Граница территории проектирования
-  Условный номер образуемого земельного участка
-  образуемые земельные участки
-  образуемые земельные участки, которые после образования будут относиться к территориям общего пользования или имуществу общего пользования
-  Сохраняемые красные линии
-  Граница элемента планировочной структуры
-  Линия отступа от красных линий
-  Границы и номера сохраняемых земельных участков

ОБЪЕКТЫ ТРАНСПОРТНОЙ ИНФРАСТРУКТУРЫ

-  Улично-дорожная сеть



Примечание.

1. Границы изменяемых земельных участков в границах проектирования отсутствуют.
2. Границы образуемых земельных участков, в отношении которых предполагается резервирование и (или) изъятие для государственных или муниципальных нужд в границах проектирования отсутствуют.
3. Границы зон действия публичных сервитутов в границах проектирования отсутствуют.

						ПРОЕКТ МЕЖЕВАНИЯ ТЕРРИТОРИИ В ГРАНИЦАХ УЛИЦ НОВОВЯТСКАЯ – ГРАНИТНАЯ – ВАЛЕНТИНЫ ЛОПАТИНОЙ – АГИРИШСКАЯ 14 «А» МИКРОРАЙОНА ГОРОДА ЮГОРСКА					
Изм.	Кол.уч	Лист	№док.	Подп.	Дата	Проект межевания территории			Стадия:	Лист:	Листов:
Выполнил	Кошелев А.В.				02.2024				Чертеж межевания территории М 1 : 2 000		
Проверил	Шевырина К.В.				02.2024	ООО "ГЕОСЕРВИС - ЮГРА"					