










ПРОЕКТ ПЛАНИРОВКИ И ПРОЕКТ МЕЖЕВАНИЯ ТЕРРИТОРИИ УЛИЦЫ ЛЕНИНА В ГОРОДЕ ЮГОРСКЕ



ЧЕРТЕЖ МЕЖЕВАНИЯ ТЕРРИТОРИИ 3 ЭТАП. М 1:2000

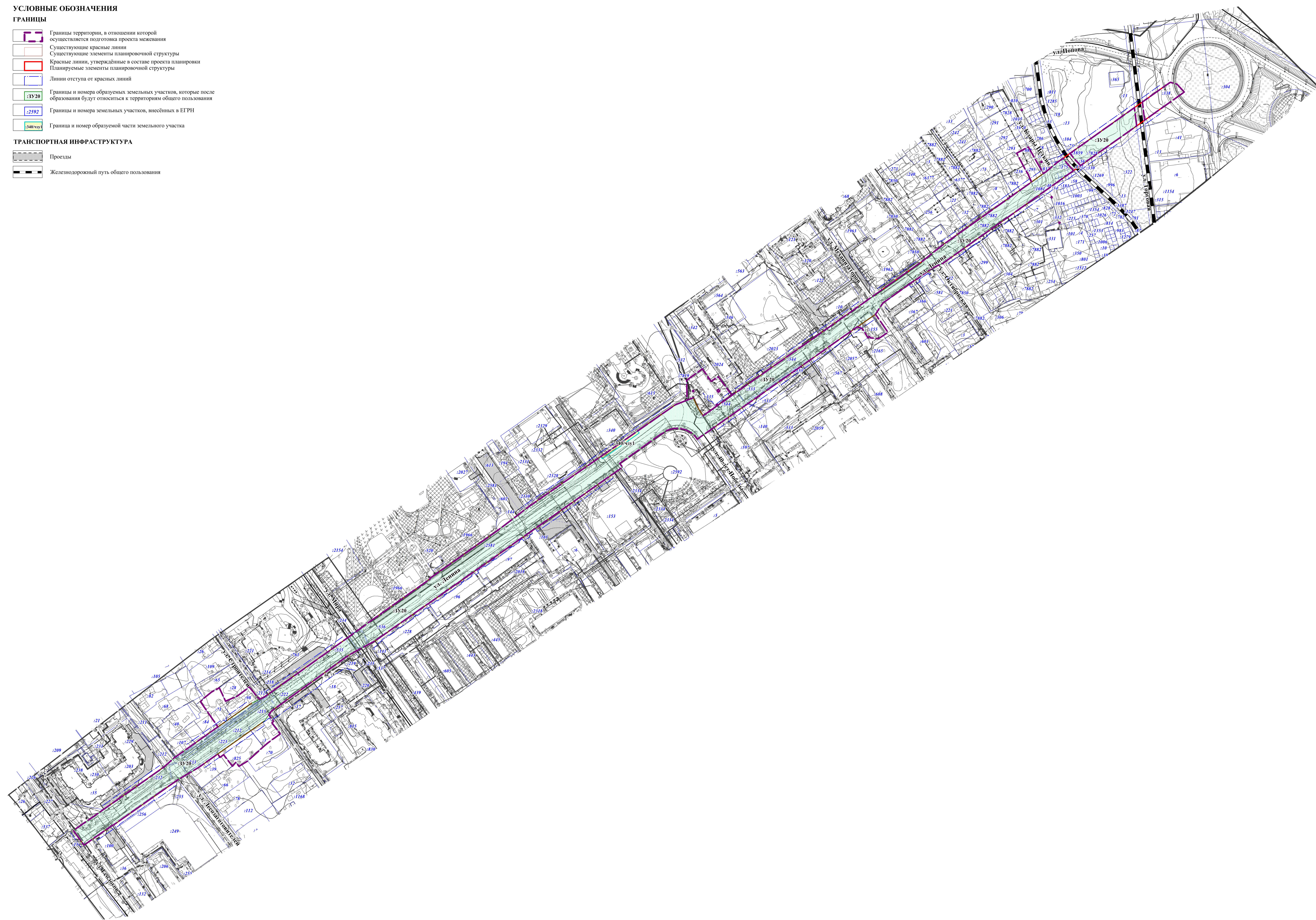
УСЛОВНЫЕ ОБОЗНАЧЕНИЯ

ГРАНИЦЫ

-  Границы территории, в отношении которой осуществляется подготовка проекта межевания
-  Существующие красные линии
-  Существующие элементы планировочной структуры
-  Красные линии, утвержденные в составе проекта планировки
-  Планируемые элементы планировочной структуры
-  Линии отступа от красных линий
-  Границы и номера образуемых земельных участков, которые после образования будут относиться к территориям общего пользования
-  Границы и номера земельных участков, внесенных в ЕГРН
-  Границы и номер образуемой части земельного участка

ТРАНСПОРТНАЯ ИНФРАСТРУКТУРА

-  Проезды
-  Железнодорожный путь общего пользования



Примечание:
1. Земельные участки, образование которых предусмотрено схемой расположения земельного участка или земельных участков на кадастровом плане территории, срок действия которой не истёк в границах проектирования, отсутствуют.

ПН 23/ПМ 24-2023/2					
Проект планировки и проект межевания территории улицы Ленина в городе Югорске					
Изм.	Кол.уч.	Лист	№ доп.	Полном.	Дата
Разработал	Васильев Ю.И.				
Проверил	Байраков И.А.				
Основная часть проекта межевания территории					
				Страниц	Лист
				ПМ	3
				Листов	3
Чертеж межевания территории 3 этап. М 1:2000					
				ООО "Террипланпроект"	
И. контроль	Русаков Ю.В.				
Утвердил	Михайлов С.В.				