

«В регистр»

АДМИНИСТРАЦИЯ ГОРОДА ЮГОРСКА
Ханты-Мансийского автономного округа - Югры

ПОСТАНОВЛЕНИЕ

от 02 СЕН 2021

№ 1596-п

О внесении изменений в постановление администрации города Югорска от 24.11.2014 № 6380 «Об утверждении проекта планировки и проекта межевания территории 6 микрорайона»

Руководствуясь статьями 45, 46 Градостроительного кодекса Российской Федерации, Генеральным планом города Югорска, утвержденным решением Думы города Югорска от 07.10.2014 № 65, по результатам публичных слушаний, состоявшихся 12.11.2020:

1. Внести в постановление администрации города Югорска от 24.11.2014 № 6380 «Об утверждении проекта планировки территории 6 микрорайона» с изменениями от 29.12.2018 № 3656 следующие изменения:

1.1. Пункт 1 изложить в следующей редакции:

«1. Утвердить проект планировки и проект межевания территории 6 микрорайона города Югорска в составе:

1.1. Основные характеристики планируемого развития территории (приложение 1).

1.2. Графической части (приложение 2):

- основной чертеж планировки территории (чертеж 1);
- разбивочный чертеж красной линий (чертеж 2);
- схема развития транспортной инфраструктуры (чертеж 3);
- схема развития инженерной инфраструктуры (чертеж 4);
- чертеж межевания территории (чертеж 5).

1.3. Перечень и сведения о площади образуемых земельных участков, в том числе возможные способы их образования (приложение 3).

1.4. Перечень и сведения о площади образуемых земельных участков, которые будут отнесены к территориям общего пользования или имуществу общего пользования, в том числе в отношении которых предполагаются резервирование и (или) изъятие для государственных или муниципальных нужд (приложение 4).

1.5. Вид разрешенного использования образуемых земельных участков в соответствии с проектом планировки территории в случаях, предусмотренных Градостроительным кодексом Российской Федерации (приложение 5).

1.6. Сведения о границах территории, в отношении которой утвержден проект межевания, содержащие перечень координат характерных точек этих границ в системе координат (приложение 6).».

1.7. Приложения 1,2 изложить в новой редакции (приложения 1, 2).

1.8. Дополнить приложениями 3-6 (приложения 3-6).

2. Опубликовать постановление в официальном печатном издании города Югорска и разместить на официальном сайте органов местного самоуправления города Югорска.

3. Настоящее постановление вступает в силу после его официального опубликования.

4. Контроль за выполнением постановления возложить на первого заместителя главы города – директора Департамента муниципальной собственности и градостроительства администрации города Югорска С.Д. Голина.

Глава города Югорска



А.В. Бородкин

Наименование органа:		

9. Оценка соответствующих расходов (возможных поступлений) бюджета муниципального образования

9.1. Наименование новой или изменяемой функции, полномочия, обязанности или права	9.2. Описание видов расходов (возможных поступлений) бюджета муниципального образования	9.3. Количественная оценка расходов (возможных поступлений) ¹
9.4.	Наименование органа:	
9.4.1. Наименование новой или изменяемой функции, полномочия, обязанности или права	9.4.2. Всего единовременные расходы за период _____:	
	9.4.3. Всего периодические расходы за период _____:	
	9.4.4. Всего возможные поступления за период _____:	
9.5.	Наименование органа:	
9.5.1. Наименование новой или изменяемой функции, полномочия, обязанности или права	9.5.2. Всего единовременные расходы за период _____:	
	9.5.3. Всего периодические расходы за период _____:	
	9.5.4. Всего возможные поступления за период _____:	
9.6.	Итого единовременные расходы за период _____:	
9.7.	Итого периодические расходы за период _____:	
9.8.	Итого возможные поступления за период _____:	

¹ Указывается прогнозное значение количественной оценки расходов (возможных поступлений) на 5 лет.

	участков.
6.2.	Описание иных способов решения проблемы (с указанием того, каким образом каждым из способов могла бы быть решена проблема): <i>(место для текстового описания)</i>
6.3.	Обоснование выбора предлагаемого способа решения проблемы: <i>(место для текстового описания)</i>
6.4.	Иная информация о предлагаемом способе решения проблемы: <i>(место для текстового описания)</i>

7. Основные группы субъектов предпринимательской и инвестиционной деятельности, иные заинтересованные лица, включая органы местного самоуправления муниципального образования, интересы которых будут затронуты предлагаемым правовым регулированием, оценка количества таких субъектов

7.1.	Группа участников отношений:	7.2.	Оценка количества участников отношений:
Группа № 1 Субъекты малого и среднего предпринимательства		<i>Неопределенный круг лиц</i>	
Группа № 2 Отдел по работе с юридическими лицами Управление архитектуры и градостроительства Департамент муниципальной собственности и градостроительства администрации города Югорска		<i>3 человека</i>	
7.3.	Источники данных:		

8. Новые функции, полномочия, обязанности и права органов местного самоуправления муниципального образования, или сведения об их изменении, а также порядок их реализации

8.1. Описание новых или изменения существующих функций, полномочий, обязанностей или прав	8.2. Порядок реализации	8.3. Оценка изменения трудозатрат и (или) потребностей в иных ресурсах
Наименование органа:		

9. Оценка соответствующих расходов (возможных поступлений) бюджета муниципального образования

№ п/п	Параметры	Единица измерения	Количе ство
1	2	3	4
1.2	Коэффициент застройки		0,14
1.3	Коэффициент плотности застройки		0,016
2	Элементы планировочной структуры		
2.1	Общая площадь территории в границах проектирования	га	63,79
2.1.1	Площадь элемента планировочной структуры – квартал	га	28,97
2.1.2	Площадь элемента планировочной структуры – улично-дорожная сеть	га	12,0
2.1.3	Площадь элемента планировочной структуры – территория общего пользования	га	22,82
2.2	Максимальная площадь зданий	м ²	89038,3 9
2.3	Площадь озелененной территории	га	94,57
2.4	Количество мест для хранения автомобилей, размещаемых в границах элемента планировочной структуры	машино/мес т	394
3	Транспортная инфраструктура		
3.1	Площадь улично-дорожной сети (проезды, парковки)	га	12,0
3.2	Протяженность улично-дорожной сети	м	5250
3.3	Количество машин мест на открытой стоянке, в том числе:	м/м	394
3.4	Машино-мест для маломобильных групп населения	м/м	16
4	Инженерная инфраструктура		
4.1	Водоснабжение		
4.1.1	Протяженность проектируемых сетей в границах проектирования	м	12295
4.1.2	Расход на водопотребление (в т. ч. ГВС)	м ³ /сут	294,144
4.2	Водоотведение		
4.2.1.	Протяженность проектируемых сетей в границах проектирования	м	9801
4.2.2.	Хозяйственно-бытовые стоки	м ³ /сут.	247,46
4.3	Теплоснабжение		

№ п/п	Параметры	Единица измерения	Количество
1	2	3	4
4.3.1.	Теплопотребление	Гкал/ год	5678,95
4.3.2.	Протяженность сетей	км	6,791
4.3.3.	Производительность централизованных источников тепла	Гкал/ час	14,66
4.24	Электроснабжение		
4.4.1	Протяженность сетей электроснабжения 10 кВ	м	2691
4.4.2	Протяженность сетей электроснабжения 0,4 кВ	м	10733
4.5	Газоснабжение		
4.5.1	Протяженность проектируемых сетей в границах проектирования	м	7649
4.5.2	Расход на газопотребление	Млн м ³ /год	1,67

1.8. Характеристики объектов капитального строительства

Перечень объектов капитального строительства, планируемых к размещению

№ п/п	Наименование объекта	Кол-во	Единица измерения	Показатель
1	2	3	4	5
1	Кафедральный собор	1	Общ. площадь, кв.м. / Вместимость, мест	1126,64 / 500
2	Духовно-просветительский центр	1	Общ. площадь, кв.м. / Вместимость, мест	1861,3 / 40
3	Дом епископа	1	Общ. площадь, кв.м. / Вместимость, мест	100 / 1
4	Оздоровительный комплекс	1	Общ. площадь, кв.м. / Вместимость, мест	1000 / 100
5	Котельная	1	Общ. площадь,	220,0/ 30

№ п/п	Наименование объекта	Кол-во	Единица измерения	Показатель
1	2	3	4	5
			кв.м./ мощность МВт	МВт
6	Пятиэтажный жилой дом	2	Общ. площадь, кв.м.	9401,25

1.9. Объекты иного назначения

Проектные решения проекта планировки территории не предусматривают размещение объектов иного назначения.

1.10. Объекты коммунальной инфраструктуры

1.10.1. Водоснабжение

Проектом предусмотрено к строительству 6,575 км сетей водоснабжения (уточняется на дальнейших стадиях проектирования).

Глубина заложения труб должна быть на 0,5 м больше расчетной глубины проникания в грунт нулевой температуры согласно СП 31.13330.2012. «Водоснабжение. Наружные сети и сооружения. Актуализированная редакция СНиП 2.04.02-84*» (далее также – СП 31.13330.2012).

Ориентировочный объём водопотребления в границах рассматриваемой территории составит 294,144 м³/сут. (уточняется на дальнейших стадиях проектирования).

1.10.2. Канализация

Проектом предусмотрено:

- строительство сетей напорной канализации общей протяженностью 0,869 км;

- строительство самотечных сетей канализации общей протяженностью 5,373 км.

Ориентировочный объём водоотведения в границах рассматриваемой территории по укрупненным показателям составляет 247,46 м³/сут. (уточняется на дальнейших стадиях проектирования).

1.10.3 Теплоснабжение

Проектом предусмотрено к строительству 2,464 км сетей теплоснабжения (уточняется на дальнейших стадиях проектирования).

Суммарная тепловая нагрузка на отопление, вентиляцию и горячее водоснабжение зданий определена по укрупненным показателям и составит 0,648 Гкал/час (5678,95 Гкал/год) - (уточняется на дальнейших стадиях проектирования).

1.10.4 Электроснабжение

Проектом предусмотрено:

- строительство кабельной линии электропередачи номиналом 10 кВ протяженностью 1,492 км;
- строительство кабельной линии электропередачи номиналом 0,4 кВ протяженностью 1,641 км;
- строительство трансформаторной подстанции 10/0,4 кВт.

Суммарное электропотребление по планировочной территории составит 1750 кВт.ч/чел., в год. Данную нагрузку уточнить на стадии рабочего проектирования.

1.10.5. Газоснабжение

Проектом предусмотрено:

- строительство сетей газоснабжения среднего давления общей протяженностью 0,135 км;
- строительство сетей газоснабжения низкого давления общей протяженностью 0,18 км.

Расход газа проектируемой территории ориентировочно составит 67478,4 м³/год. Приведенное газопотребление необходимо уточнить на дальнейших стадиях разработки документации по газоснабжению.

1.10.6. Связь

Проектом предусмотрено к строительству 3,831 км кабельной линии связи (уточняется на дальнейших стадиях проектирования).

Емкость сети телефонной связи общего пользования составляет порядка 476 абонентских номеров.

1.10.7. Ливневая канализация

Проектом предусмотрено к строительству сети ливневой канализации:

- открытого типа – (водоотводной лоток) – 7,54 км;
- открытого типа – (водопропускная труба мелкого заложения) – 0,41 км;
- закрытого типа – (напорная подземная труба) – 0,41 км;

Также предлагается строительство канализационно-насосных станций (КНС) ливневых стоков, количеством 3 шт.

Данные элементы канализации (уточняются на дальнейших стадиях проектирования).

1.11. Объекты транспортной инфраструктуры

Основные показатели объектов улично-дорожной сети

9.1. Наименование новой или изменяемой функции, полномочия, обязанности или права	9.2. Описание видов расходов (возможных поступлений) бюджета муниципального образования	9.3. Количественная оценка расходов (возможных поступлений) ¹
9.4.	Наименование органа:	
9.4.1. Наименование новой или изменяемой функции, полномочия, обязанности или права	9.4.2. Всего единовременные расходы за период _____:	
	9.4.3. Всего периодические расходы за период _____:	
	9.4.4. Всего возможные поступления за период _____:	
9.5.	Наименование органа:	
9.5.1. Наименование новой или изменяемой функции, полномочия, обязанности или права	9.5.2. Всего единовременные расходы за период _____:	
	9.5.3. Всего периодические расходы за период _____:	
	9.5.4. Всего возможные поступления за период _____:	
9.6.	Итого единовременные расходы за период _____:	
9.7.	Итого периодические расходы за период _____:	
9.8.	Итого возможные поступления за период _____:	
9.9.	Иные сведения о расходах (возможных поступлениях) бюджета муниципального образования <i>(место для текстового описания)</i>	

¹ Указывается прогнозное значение количественной оценки расходов (возможных поступлений) на 5 лет.

9.10.	Источники данных: <i>(место для текстового описания)</i>
-------	---

10. Новые или изменяющие ранее предусмотренные муниципальными нормативными правовыми актами обязанности для субъектов предпринимательской и инвестиционной деятельности, а также устанавливающие или изменяющие ранее установленную ответственность за нарушение муниципальных нормативных правовых актов, запреты и ограничения для субъектов предпринимательской и инвестиционной деятельности, а также порядок организации их исполнения

10.1. Группа участников отношений	10.2. Описание новых обязанностей, ограничений или изменений содержания существующих обязанностей и ограничений	10.3. Порядок организации исполнения обязанностей и ограничений	10.4. Описание и оценка видов расходов (доходов)

11. Риски решения проблемы предложенным способом регулирования и риски негативных последствий, а также описание методов контроля эффективности избранного способа достижения целей регулирования

11.1. Риски решения проблемы предложенным способом и риски негативных последствий	11.2. Оценка вероятности наступления рисков	11.3. Методы контроля эффективности избранного способа достижения целей регулирования	11.4. Степень контроля рисков
<i>Риск несоответствия между способом правового регулирования и заявленными целями правового регулирования</i>	<i>низкая</i>	<i>Юридический контроль</i>	<i>высокая</i>

(место для текстового описания)			
12. Индикативные показатели, программы мониторинга и иные способы (методы) оценки достижения заявленных целей регулирования			
12.1. Цели предлагаемого регулирования	12.2. Индикативные показатели	12.3. Единицы измерения индикативных показателей	12.4. Способы расчета индикативных показателей
12.5.	Информация о программах мониторинга и иных способах (методах) оценки достижения заявленных целей регулирования: <div style="text-align: center;">(место для текстового описания)</div>		
12.6.	Оценка затрат на осуществление мониторинга (в среднем в год):		_____ млн. руб.
12.7.	Описание источников информации для расчета показателей (индикаторов): <div style="text-align: center;">(место для текстового описания)</div>		

Примечание: в соответствии с пунктом 3.5. раздела III. Порядка проведения оценки регулирующего воздействия проектов муниципальных нормативных правовых актов города Югорска, экспертизы и оценки фактического воздействия принятых муниципальных нормативных правовых актов города Югорска, затрагивающих вопросы осуществления предпринимательской и инвестиционной деятельности, утвержденного постановлением администрации города от 29.12.2020 № 2019, разделы 4, 8 – 10, 12 сводного отчета не заполнялись.

Руководитель регулирующего органа

Первый заместитель главы города –
директор ДМСиГ

С.Д. Голин

(инициалы, фамилия)

03.09.2021

(дата)



(подпись)

Чертеж 3

Приложение 2
к постановлению
администрации города Югорска
от _____ № _____

Внесение изменений в проект планировки и
и проект межевания территории 6 микрорайона

Схема развития транспортной инфраструктуры

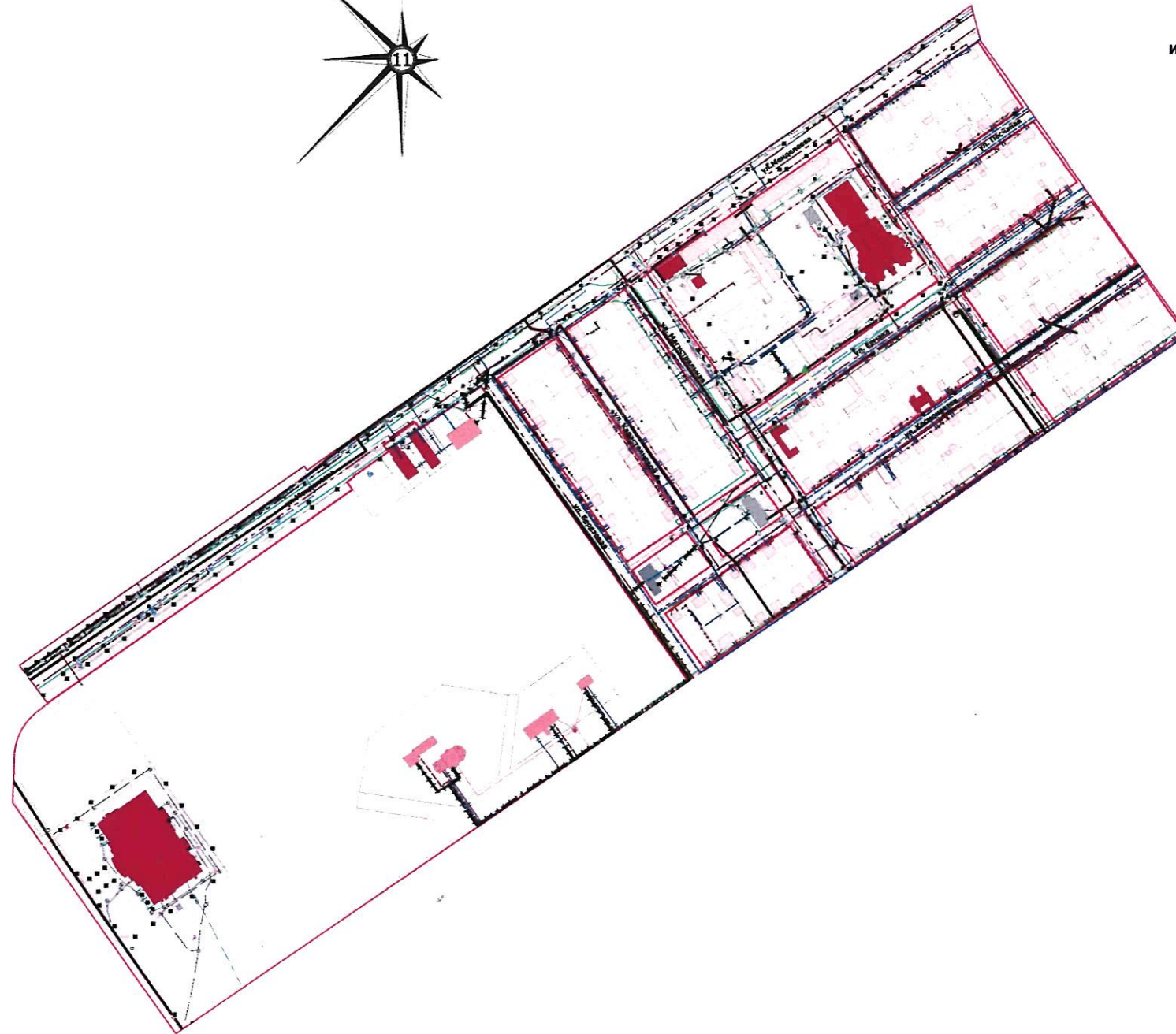



Чертеж 4 Схема развития инженерной инфраструктуры

Приложение 2
к постановлению
администрации города Югорска
от _____ № _____
**Внесение изменений в проект планировки
и проект межевания территории 6 микрорайона**

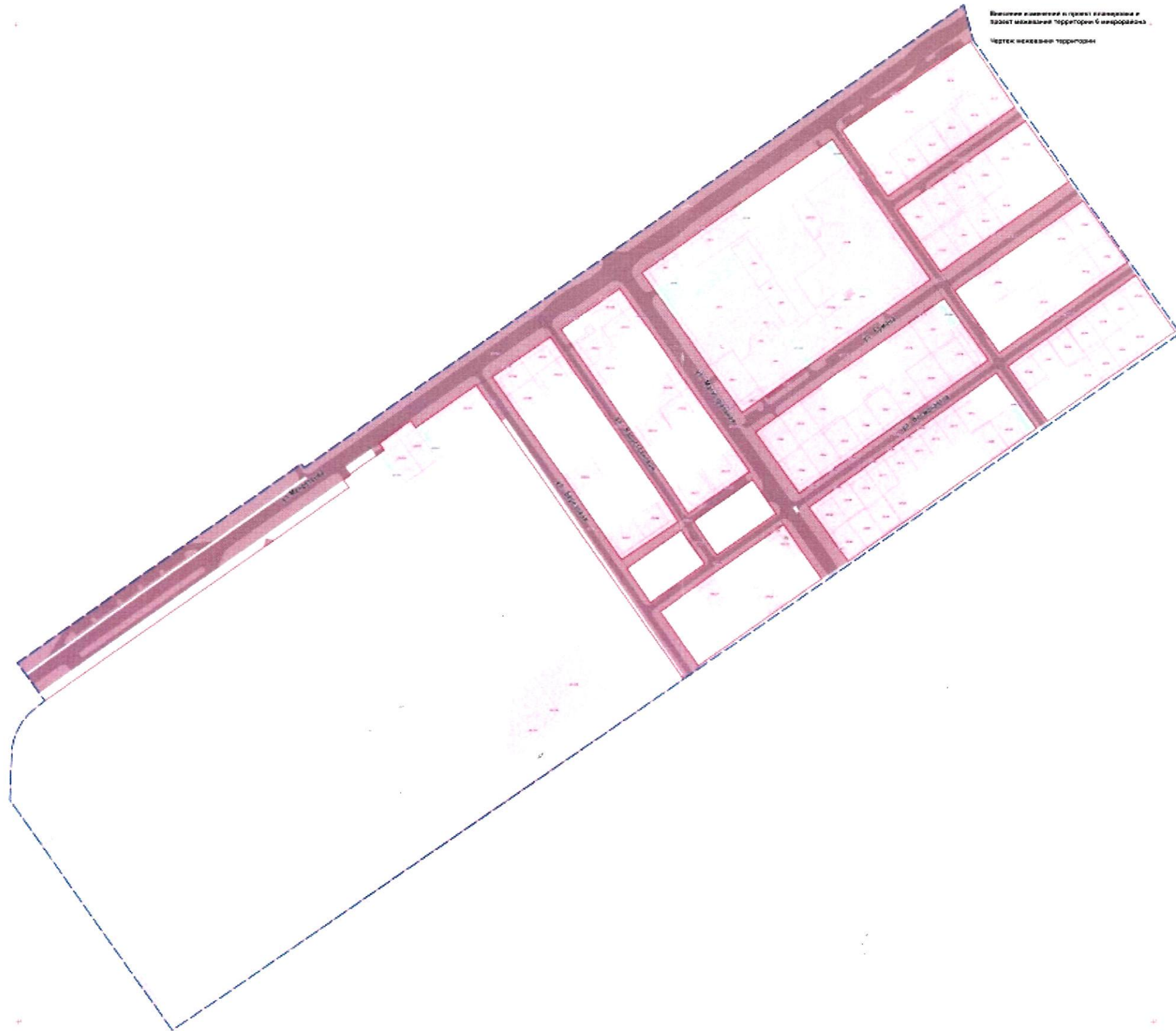
Схема развития инженерной инфраструктуры

- Территориальный план
- Функционал
- Планировочный план
- Объекты существующей инфраструктуры:
 - Водопровод
 - Канализация
 - Система водоотведения
- Объекты проектируемой инфраструктуры:
 - Водопровод
 - Канализация
 - Система водоотведения
- Объекты электроснабжения:
 - Существующие ТП
 - Проектируемые ТП
 - Системы электроснабжения
- Объекты теплоснабжения:
 - Существующие котельные
 - Проектируемые котельные
- Объекты газоснабжения:
 - Газовые ТП
 - Системы газоснабжения
 - Сети газоснабжения
- Сети водоснабжения:
 - Сети водоснабжения
 - Сети водоснабжения
- Сети канализации:
 - Сети канализации
 - Сети канализации
- Сети электроснабжения:
 - Сети электроснабжения
 - Сети электроснабжения
- Сети теплоснабжения:
 - Сети теплоснабжения
 - Сети теплоснабжения
- Сети газоснабжения:
 - Сети газоснабжения
 - Сети газоснабжения
- Объекты:
 - Существующие здания
 - Существующие объекты
 - Проектируемые объекты
 - Проектируемые объекты
 - Проектируемые объекты
 - Проектируемые объекты
- Существующие объекты:
 - Существующие объекты
 - Существующие объекты



Проект планировки и проект межевания территории 6 микрорайона Югорска		Лист	№	1	из	1
Схема развития инженерной инфраструктуры		Масштаб	1:1 200			
Сделано в Югорске		ООО "МЭС "Юг-А"				

Чертеж 5 Чертеж межевания территории



Приложение 2
к государственному
административному акту
№ _____

1.1. Общие сведения

1.2. Сведения о территории

1.3. Сведения о границах территории

1.4. Сведения о границах объектов недвижимости

1.5. Сведения о границах объектов недвижимости

1.6. Сведения о границах объектов недвижимости

1.7. Сведения о границах объектов недвижимости

1.8. Сведения о границах объектов недвижимости

1.9. Сведения о границах объектов недвижимости

1.10. Сведения о границах объектов недвижимости

№ п/п	Наименование объекта	Код объекта	Дата
1			
2			
3			
4			
5			



Приложение 3
к постановлению
администрации города Югорска
от 02 СЕН 2021 **№ 1596-п**

Приложение 3
к постановлению
администрации города Югорска
от 29.06.2018 № 3656

Перечень и сведения о площади образуемых земельных участков, в том числе возможные способы их образования

№ п/п	Условный номер образуемого земельного участка	Площадь участка в соответствии с проектом межевания, кв. м	Возможный способ образования земельного участка
1	ЗУ1	974,23	Образование земельного участка из земельного участка с кадастровым номером 86:22:0009001:554 путем изъятия для государственных или муниципальных нужд
2	ЗУ2	3122,52	Образование земельного участка из земельного участка с кадастровым номером 86:22:0009001:534 путем изъятия для государственных или муниципальных нужд
3	ЗУ3	5199,31	Образование путём перераспределения земельных участков с кадастровыми номерами 86:22:0009001:212, 86:22:0009001:0211 и земель, находящихся в государственной или муниципальной собственности
4	ЗУ4	4164,49	Образование путём объединения земельного участка с кадастровыми номерами 86:22:0008002:0412 и земельных участков с условными номерами ЗУ5, ЗУ8
5	ЗУ5	615,16	Образование путём раздела земельного участка с кадастровыми номерами 86:22:0009001:633 на земельные участки с условными номерами ЗУ5, ЗУ9 и ЗУ17
6	ЗУ6	2149,41	Образование путём объединения земельного участка с кадастровым номером 86:22:0009001:218 и земельного участка с условным номером ЗУ7 и перераспределения из земель, находящихся в государственной или муниципальной собственности
7	ЗУ7	311,2	Образование путём раздела земельного участка с кадастровыми номерами 86:22:0009001:575 на земельные участки с условными номерами ЗУ7 и ЗУ8
8	ЗУ8	832,74	Образование путём раздела земельного участка с кадастровыми номерами 86:22:0009001:575 на земельные участки с условными номерами ЗУ7 и ЗУ8
9	ЗУ9	2813,95	Образование путём раздела земельного участка с кадастровыми номерами 86:22:0009001:633 на земельные участки с условными номерами ЗУ5, ЗУ9 и ЗУ17
10	ЗУ10	18173,61	Образование путём раздела земельного участка с кадастровым номером 86:22:0009001:24 на земельные участки с условными номерами ЗУ10, ЗУ16, ЗУ150, ЗУ151, путем объединения земельных участков с кадастровым номером 86:22:0009001:24 с земельным

№ п/п	Условный номер образуемого земельного участка	Площадь участка в соответствии с проектом межевания, кв. м	Возможный способ образования земельного участка
			участком с кадастровым номером 86:22:0009001:0219 и земель, находящихся в государственной или муниципальной собственности
11	ЗУ11	3634,73	Образование путём объединения земельных участков с кадастровыми номерами 86:22:0009001:574 и земельным участком с условным номером ЗУ152 и земель, находящихся в государственной или муниципальной собственности
12	ЗУ12	1787,12	Образование путём раздела земельного участка с кадастровым номером 86:22:0009001:27 на земельные участки с условными номерами ЗУ12, ЗУ18, путём объединения земельного участка с кадастровым номером 86:22:0009001:27 с земельным участком с условным номером ЗУ13
13	ЗУ13	387,45	Образование из земель, находящихся в государственной или муниципальной собственности
14	ЗУ19	43,45	Образование путём раздела земельного участка с кадастровым номером 86:22:0009001:24 на земельные участки с условными номерами ЗУ10, ЗУ16, ЗУ152, ЗУ53, ЗУ19
15	ЗУ20	1389,51	Образование из земель, находящихся в государственной или муниципальной собственности
16	ЗУ21	1392,15	Образование путём перераспределения земельного участка с кадастровыми номерами 86:22:0009001:37и земель, находящихся в государственной или муниципальной собственности
17	ЗУ22	1229,45	Образование путём перераспределения земельного участка с кадастровыми номерами 86:22:0009001:55 и земель, находящихся в государственной или муниципальной собственности
18	ЗУ23	1405,97	Образование путём перераспределения земельного участка с кадастровыми номерами 86:22:0009001:965 и земель, находящихся в государственной или муниципальной собственности
19	ЗУ24	1217,68	Образование путём раздела земельного участка с кадастровыми номерами 86:22:0009001:188 на ЗУ24 и ЗУ154, путём перераспределения земельного участка с кадастровыми номерами 86:22:0009001:188 и земель, находящихся в государственной или муниципальной собственности
20	ЗУ25	1378,66	Образование из земель, находящихся в государственной или муниципальной собственности
21	ЗУ26	1564,84	Образование путём перераспределения земельного участка с кадастровыми номерами 86:22:0009001:135 и земель, находящихся в государственной или муниципальной собственности
22	ЗУ27	1319,76	Образование путём перераспределения земельного участка с кадастровыми номерами 86:22:0009001:63 и земель, находящихся в государственной или муниципальной собственности
23	ЗУ28	1323,75	Образование путём раздела земельного участка с кадастровым номером 86:22:0009001:966 на земельные участки с условными номерами ЗУ28, ЗУ37

№ п/п	Условный номер образуемого земельного участка	Площадь участка в соответствии с проектом межевания, кв. м	Возможный способ образования земельного участка
24	ЗУ29	1314,56	Образование путём раздела земельного участка с кадастровым номером 86:22:0009001:61 на земельные участки с условными номерами ЗУ29, ЗУ38, путём перераспределения земельного участка с кадастровыми номерами 86:22:0009001:61 и земель, находящихся в государственной или муниципальной собственности
25	ЗУ30	1417,41	Образование путём раздела земельного участка с кадастровым номером 86:22:0009001:156 на земельные участки с условными номерами ЗУ30, ЗУ39
26	ЗУ31	1289,87	Образование путём перераспределения земельного участка с кадастровыми номерами 86:22:0009001:48 и земель, находящихся в государственной или муниципальной собственности
27	ЗУ32	1308,49	Образование путём перераспределения земельного участка с кадастровыми номерами 86:22:0009001:132 и земель, находящихся в государственной или муниципальной собственности
28	ЗУ33	1293,24	Образование путём перераспределения земельного участка с кадастровыми номерами 86:22:0009001:34 и земель, находящихся в государственной или муниципальной собственности
29	ЗУ34	1308,7	Образование путём перераспределения земельного участка с кадастровыми номерами 86:22:0009001:224 и земель, находящихся в государственной или муниципальной собственности
30	ЗУ35	1268,58	Образование путём раздела земельного участка с кадастровым номером 86:22:0009001:167 на земельные участки с условными номерами ЗУ35 и ЗУ155, путём перераспределения земельного участка с кадастровыми номерами 86:22:0009001:167 и земель, находящихся в государственной или муниципальной собственности
31	ЗУ36 <i>КН</i>	1206,67 <i>у.т.</i>	Образование из земель, находящихся в государственной или муниципальной собственности
32	ЗУ40	1346,31	Образование путём перераспределения земельного участка с кадастровым номером 86:22:0009001:36 и земель, находящихся в государственной или муниципальной собственности
33	ЗУ41	1343,34	Образование путём перераспределения земельного участка с кадастровым номером 86:22:0009001:161 и земель, находящихся в государственной или муниципальной собственности
34	ЗУ42	1391,86 <i>обл.</i>	Образование из земель, находящихся в государственной или муниципальной собственности
35	ЗУ43	1343,18	Образование путём перераспределения земельного участка с кадастровым номером 86:22:0009001:140 и земель, находящихся в государственной или муниципальной собственности
36	ЗУ44	1320,55	Образование путём перераспределения земельного участка с кадастровым номером 86:22:0009001:130 и земель, находящихся в государственной или муниципальной собственности
37	ЗУ45	1464,02	Образование путём перераспределения земельного участка с кадастровым номером 86:22:0009001:147 и

№ п/п	Условный номер образуемого земельного участка	Площадь участка в соответствии с проектом межевания, кв. м	Возможный способ образования земельного участка
			земель, находящихся в государственной или муниципальной собственности
38	ЗУ46	1161,68	Образование путём перераспределения земельного участка с кадастровым номером 86:22:0009001:123 и земель, находящихся в государственной или муниципальной собственности
39	ЗУ47	1011,28	Образование путём перераспределения земельного участка с кадастровым номером 86:22:0009001:60 и земель, находящихся в государственной или муниципальной собственности
40	ЗУ48	1047,09	Образование путём перераспределения земельного участка с кадастровым номером 86:22:0009001:136 , земельного участка с кадастровым номером 86:22:0009001:50 и земель, находящихся в государственной или муниципальной собственности
41	ЗУ49	996,73	Образование путём перераспределения земельного участка с кадастровым номером 86:22:0009001:50, земельного участка с кадастровым номером 86:22:0009001:136 и земель, находящихся в государственной или муниципальной собственности
42	ЗУ50	988,78	Образование путём перераспределения земельного участка с кадастровым номером 86:22:0009001:16 и земель, находящихся в государственной или муниципальной собственности
43	ЗУ51	1001,1	Образование путём перераспределения земельного участка с кадастровым номером 86:22:0009001:17 и земель, находящихся в государственной или муниципальной собственности
44	ЗУ52	994,84	Образование путём перераспределения земельного участка с кадастровым номером 86:22:0009001:6 и земель, находящихся в государственной или муниципальной собственности
45	ЗУ53	1015,7	Образование из земель, находящихся в государственной или муниципальной собственности
46	ЗУ54	977,17	Образование из земель, находящихся в государственной или муниципальной собственности
47	ЗУ55	965,44	Образование путём перераспределения земельного участка с кадастровым номером 86:22:0009001:49 и земель, находящихся в государственной или муниципальной собственности
48	ЗУ56	968,95	Образование путём перераспределения земельного участка с кадастровым номером 86:22:0009001:153 и земель, находящихся в государственной или муниципальной собственности
49	ЗУ57	1493,75	Образование путём раздела земельного участка с кадастровым номером 86:22:0009001:126 на земельные участки с условными номерами ЗУ57 и ЗУ71
50	ЗУ58	1571,34	Образование из земель, находящихся в государственной или муниципальной собственности
51	ЗУ59	1304,72	Образование путём перераспределения земельного участка с кадастровым номером 86:22:0009001:23 и земель, находящихся в государственной или муниципальной собственности

№ п/п	Условный номер образуемого земельного участка	Площадь участка в соответствии с проектом межевания, кв. м	Возможный способ образования земельного участка
52	ЗУ60	1251,25	Образование путём перераспределения земельного участка с кадастровым номером 86:22:0009001:35 и земель, находящихся в государственной или муниципальной собственности
53	ЗУ61	1251,25 <i>41</i>	Образование из земель, находящихся в государственной или муниципальной собственности
54	ЗУ62	1424,05	Образование путём перераспределения земельного участка с кадастровым номером 86:22:0009001:1 и земель, находящихся в государственной или муниципальной собственности
55	ЗУ63	1440,21	Образование путём раздела земельного участка с кадастровым номером 86:22:0009001:69 на земельные участки с условными номерами ЗУ63 и ЗУ94
56	ЗУ64	1351,25	Образование путём раздела земельного участка с кадастровым номером 86:22:0009001:178 на земельные участки с условными номерами ЗУ64 и ЗУ95
57	ЗУ65	1343,05	Образование путём раздела земельного участка с кадастровым номером 86:22:0009001:238 на земельные участки с условными номерами ЗУ65 и ЗУ96, путём перераспределения земельного участка с кадастровым номером 86:22:0009001:238 и земель, находящихся в государственной или муниципальной собственности
58	ЗУ66	1352,79	Образование путём перераспределения земельного участка с кадастровым номером 86:22:0009001:38 и земель, находящихся в государственной или муниципальной собственности
59	ЗУ67	1317,49	Образование путём перераспределения земельного участка с кадастровым номером 86:22:0009001:67 и земель, находящихся в государственной или муниципальной собственности
60	ЗУ68	1454,23	Образование путём перераспределения земельного участка с кадастровым номером 86:22:0009001:31 и земель, находящихся в государственной или муниципальной собственности
61	ЗУ69	1606,96 <i>ref</i>	Образование из земель, находящихся в государственной или муниципальной собственности
62	ЗУ70	2358,03	Образование путем объединения земельного участка с кадастровым номером 86:22:0009001:59 и земельного участка с кадастровым номером 86:22:0009001:900, путём перераспределения земельного участка с кадастровым номером 86:22:0009001:59 и земель, находящихся в государственной или муниципальной собственности
63	ЗУ72	982,7	Образование путём перераспределения земельного участка с кадастровым номером 86:22:0009001:43 и земель, находящихся в государственной или муниципальной собственности
64	ЗУ73	986,5	Образование путём перераспределения земельного участка с кадастровым номером 86:22:0009001:70 и земель, находящихся в государственной или муниципальной собственности
65	ЗУ74	988,91	Образование путём раздела земельного участка с кадастровым номером 86:22:0009001:28 на земельные

№ п/п	Условный номер образуемого земельного участка	Площадь участка в соответствии с проектом межевания, кв. м	Возможный способ образования земельного участка
			участки с условными номерами ЗУ74 и ЗУ85
66	ЗУ75	952,0	Образование путём раздела земельного участка с кадастровым номером 86:22:0009001:14 на земельные участки с условными номерами ЗУ75 и ЗУ84
67	ЗУ76	978,67	Образование путём раздела земельного участка с кадастровым номером 86:22:0009001:29 на земельные участки с условными номерами ЗУ76 и ЗУ83
68	ЗУ77	941,83	Образование путём раздела земельного участка с кадастровым номером 86:22:0009001:18 на земельные участки с условными номерами ЗУ77 и ЗУ82
69	ЗУ78	961,28	Образование из земель, находящихся в государственной или муниципальной собственности
70	ЗУ79	946,08	Образование путём раздела земельного участка с кадастровым номером 86:22:0009001:148 на земельные участки с условными номерами ЗУ79 и ЗУ81
71	ЗУ80	1104,39	Образование из земель, находящихся в государственной или муниципальной собственности
72	ЗУ86	1027,82	Образование путём раздела земельного участка с кадастровым номером 86:22:0009001:124 на земельные участки с условными номерами ЗУ86 и ЗУ87
73	ЗУ88	1022,59	Образование путём перераспределения земельного участка с кадастровым номером 86:22:0009001:46 и земель, находящихся в государственной или муниципальной собственности
74	ЗУ89	982,23	Образование путём перераспределения земельного участка с кадастровым номером 86:22:0009001:68 и земель, находящихся в государственной или муниципальной собственности
75	ЗУ90	993,54	Образование путём перераспределения земельного участка с кадастровым номером 86:22:0009001:195 и земель, находящихся в государственной или муниципальной собственности
76	ЗУ91	1017,67	Образование путём перераспределения земельного участка с кадастровым номером 86:22:0009001:33 и земель, находящихся в государственной или муниципальной собственности
77	ЗУ92	986,47	Образование путём перераспределения земельного участка с кадастровым номером 86:22:0009001:141 и земель, находящихся в государственной или муниципальной собственности
78	ЗУ 101	1068,41	Образование путём раздела земельного участка с кадастровым номером 86:22:0009001:129 на земельные участки с условными номерами ЗУ101 и ЗУ109, путём перераспределения земельного участка с кадастровым номером 86:22:0009001:129 и земель, находящихся в государственной или муниципальной собственности
79	ЗУ102	1092,79	Образование из земель, находящихся в государственной или муниципальной собственности
80	ЗУ103	1170,18	Образование путём перераспределения земельного участка с кадастровым номером 86:22:0009001:143 и земель, находящихся в государственной или муниципальной собственности

№ п/п	Условный номер образуемого земельного участка	Площадь участка в соответствии с проектом межевания, кв. м	Возможный способ образования земельного участка
81	ЗУ104	1158,64	Образование путём перераспределения земельного участка с кадастровым номером 86:22:0009001:127 и земель, находящихся в государственной или муниципальной собственности
82	ЗУ105	1172,95	Образование путём перераспределения земельного участка с кадастровым 86:22:0009001:56 и земель, находящихся в государственной или муниципальной собственности
83	ЗУ107	1263,04	Образование путём перераспределения земельного участка с кадастровым 86:22:0009001:30 и земель, находящихся в государственной или муниципальной собственности
84	ЗУ108	1404,9	Образование путём перераспределения земельного участка с кадастровым 86:22:0009001:204 и земель, находящихся в государственной или муниципальной собственности
85	ЗУ110	989,13	Образование путём раздела земельного участка с кадастровым номером 86:22:0009001:57 на земельные участки с условными номерами ЗУ110 и ЗУ111
86	ЗУ112	1116,4	Образование из земель, находящихся в государственной или муниципальной собственности
87	ЗУ113	1182,52	Образование из земель, находящихся в государственной или муниципальной собственности
88	ЗУ114	1156,06	Образование путём перераспределения земельного участка с кадастровым 86:22:0009001:19 и земель, находящихся в государственной или муниципальной собственности
89	ЗУ115	1376,68	Образование путём раздела земельного участка с кадастровым номером 86:22:0009001:57 на земельные участки с условными номерами ЗУ115 и ЗУ124, путём перераспределения земельного участка с кадастровым 86:22:0009001:44 и земель, находящихся в государственной или муниципальной собственности
90	ЗУ116	1102,52	Образование путём раздела земельного участка с кадастровым номером 86:22:0009001:131 на земельные участки с условными номерами ЗУ116 и ЗУ117
91	ЗУ118	1257,27	Образование путём раздела земельного участка с кадастровым номером 86:22:0009001:53 на земельные участки с условными номерами ЗУ118 и ЗУ119
92	ЗУ120	1308,62	Образование путём перераспределения земельного участка с кадастровым 86:22:0009001:47 и земель, находящихся в государственной или муниципальной собственности
93	ЗУ121	1244,29	Образование путём перераспределения земельного участка с кадастровым 86:22:0009001:208 и земель, находящихся в государственной или муниципальной собственности
94	ЗУ122	1614,76	Образование путём раздела земельного участка с кадастровым номером 86:22:0009001:45 на земельные участки с условными номерами ЗУ115 и ЗУ124, путём перераспределения земельного участка с кадастровым 86:22:0009001:45 и земель, находящихся в государственной или муниципальной собственности

№ п/п	Условный номер образуемого земельного участка	Площадь участка в соответствии с проектом межевания, кв. м	Возможный способ образования земельного участка
95	ЗУ125	952,0	Образование путём раздела земельного участка с кадастровым номером 86:22:0009001:173 на земельные участки с условными номерами ЗУ125 и ЗУ126
96	ЗУ127	953,24	Образование из земель, находящихся в государственной или муниципальной собственности
97	ЗУ128	978,29 <i>неф</i>	Образование из земель, находящихся в государственной или муниципальной собственности
98	ЗУ129	4195,96	Образование путём раздела земельного участка с кадастровым номером 86:22:0009001:654 на земельные участки с условными номерами ЗУ129 и ЗУ130, ЗУ131
99	ЗУ130	3019,35	Образование путём раздела земельного участка с кадастровым номером 86:22:0009001:654 на земельные участки с условными номерами ЗУ129 и ЗУ130, ЗУ131
100	ЗУ131	864,89	Образование путём раздела земельного участка с кадастровым номером 86:22:0009001:654 на земельные участки с условными номерами ЗУ129 и ЗУ130, ЗУ131
101	ЗУ132	1187,2	Образование путём раздела земельного участка с кадастровым номером 86:22:0009001:654 на земельные участки с условными номерами ЗУ132 и ЗУ133
102	ЗУ135	1336,46	Образование путём перераспределения земельного участка с кадастровым 86:22:0009001:223 и земель, находящихся в государственной или муниципальной собственности
103	ЗУ136	1413,9	Образование путём перераспределения земельного участка с кадастровым 86:22:0009001:222 и земель, находящихся в государственной или муниципальной собственности
104	ЗУ150	483,77	Образование путём раздела земельного участка с кадастровым номером 86:22:0009001:24 на земельные участки с условными номерами ЗУ10, ЗУ16, ЗУ150, ЗУ151
105	ЗУ156	1530,19	Образование путём раздела земельного участка с кадастровым номером 86:22:0009001:11 на земельные участки с условными номерами ЗУ156, ЗУ157
106	ЗУ158	1038,02	Образование путём перераспределения земельного участка с кадастровым номером 86:22:0009001:646 и земель, находящихся в государственной или муниципальной собственности



№	Показатели	Ед. изм.	Количество
1	Улично-дорожная сеть, в том числе:	км / м ²	4,422 / 48158,8
1.1	<u>Магистральные улицы общегородского значения:</u> - улица Менделеева*	км / м ²	<u>1,329 / 24420,5</u> 1,329 / 124420,5
1.2	<u>Магистральные улицы районного значения:</u> - улица Магистральная*	км / м ²	<u>0,45 / 5995,7</u> 0,45 / 5995,7
1.3	<u>Улицы и дороги местного значения:</u> <u>- улицы в зонах жилой застройки:</u> - улица Березовая - улица Лии Карастояновой - улица Песчаная - улица Ермака - улица Космонавтов - переулок Школьный	км / м ²	<u>2,643 / 17742,6</u> <u>2,643 / 12293</u> 0,427 / 2750,3 0,427 / 2057,8 0,188 / 1344,2 0,481 / 3829,9 0,690 / 4342,9 0,430 / 2725
2	Проезды, парковки, автостоянки	м ²	19866,2

Примечание:

* Проектом предусмотрена реконструкция с расширением дорожного полотна;

1.12. Зоны планируемого размещения объектов федерального значения, объектов регионального значения, объектов местного значения.

1.12.1. Зоны планируемого размещения объектов федерального значения

Проектные решения проекта планировки территории не предусматривают размещение объектов федерального значения, в связи с чем, зоны планируемого размещения указанных объектов отсутствуют.

1.12.2. Зоны планируемого размещения объектов регионального значения

Проектные решения проекта планировки территории не предусматривают размещение объектов регионального значения, в связи с чем, зоны планируемого размещения указанных объектов отсутствуют.

1.12.3. Зоны планируемого размещения объектов местного значения

На рассматриваемой территории из объектов местного значения планируются к размещению:

объекты транспортной и инженерной инфраструктуры:

- инженерные объекты и коммуникации.

Площадь зоны планируемого размещения объектов местного значения 12,06 га.

1.13. Информация о планируемых мероприятиях по обеспечению сохранения фактических показателей обеспеченности территории объектами коммунальной, транспортной, социальной инфраструктур и фактических показателей территориальной доступности таких объектов для населения

Фактические показатели обеспеченности прилегающих к территории проектирования микрорайонов объектами коммунальной, транспортной, социальной инфраструктур в полной мере обеспечивают достаточного уровня комфортности среды.

Проектные решения проекта планировки территории не предусматривают размещение на территории проектирования объектов федерального, регионального значения. Сохраняемые объекты местного значения (улицы) повышают уровень фактических показателей территориальной доступности таких объектов для населения. Размещаемые объекты местного значения (скверы) повышают уровень комфортности среды.

Размещаемые объекты общественно-делового назначения в совокупности с существующими объектами сформировали многоотраслевую сеть обслуживания, обеспечивающую населению базовый социально гарантируемый минимум (стандарт) услуг.

Фактические показатели территориальной доступности объектов коммунальной, транспортной, социальной инфраструктур для населения дополнены размещением проектируемых объектов, что более полно отвечает нормативным требованиям.

1.14. Очерёдность планируемого развития территории

1.14.1. Общие положения

Очередность планируемого развития территории представляет собой составную часть проекта планировки территории, включающую в себя взаимосвязанные правовые, организационные, финансовые, научно-технические, градостроительные многоуровневые и многофункциональные действия (последовательность действий), направленные на достижения устойчивого развития территории проектирования.

Предлагается развитие территории проектирования по следующим направлениям:

- жилищная сфера;
- социальная сфера;
- общественно-деловая сфера;
- коммунально-транспортная сфера.

С учетом указанных направлений предлагается следующая очередность планируемого развития территории, а также этапы проектирования,

строительства, реконструкции объектов капитального строительства (далее также – ОКС), отраженные в табличной форме ниже.

2. Положение об очередности планируемого развития территории

Этапы проектирования, строительства, реконструкции ОКС	Описание развития территории	Примечание
1-я очередь		
1 этап	Проведение кадастровых работ	Формирование земельных участков с постановкой их на государственный кадастровый учет.
2 этап	Предоставление вновь сформированных земельных участков под предлагаемую проектом застройку	
3 этап	Разработка проектной документации по строительству зданий и сооружений, а также по строительству сетей и объектов инженерного обеспечения	
2-я очередь		
1 этап	Строительство планируемых объектов капитального строительства и их подключение к системе инженерных коммуникаций	На первом этапе освоения территории предусмотрено: - устройство капитального, асфальтобетонного покрытия и расширение дорожного полотна улиц; - строительство 2 многоквартирных жилых домов; - строительство Кафедрального собора; - строительство Духовно-просветительского центра;

		<ul style="list-style-type: none">- строительство дома епископа;- строительство оздоровительного комплекса;- строительство котельной;- строительство инженерных объектов и коммуникаций.
2 этап	Ввод объектов капитального строительства и инженерных коммуникаций в эксплуатацию	



Приложение 5
к постановлению
администрации города Югорска
от 02 СЕН 2021 №1596-п

Приложение 5
к постановлению
администрации города Югорска
от 29.12.2018 № 3656

Вид разрешенного использования образуемых земельных участков в соответствии с проектом планировки территории в случаях, предусмотренных Градостроительным кодексом Российской Федерации

Номер п/п	Условный номер образуемого земельного участка	Категория земель	Код вида разрешенного использования земельного участка	Вид разрешенного использования земельного участка	Адрес
1	ЗУ1	Земли населенных пунктов	Код 3.5.1	Дошкольное, начальное и среднее общее образование	Ханты-Мансийский автономный округ - Югра, город Югорск, улица Менделеева, 30
2	ЗУ2	Земли населенных пунктов	Код 2.5	Среднеэтажная жилая застройка	Ханты-Мансийский Автономный округ - Югра, город Югорск, улица Менделеева, 30а
3	ЗУ3	Земли населенных пунктов	Код 2.5	Среднеэтажная жилая застройка	Ханты-Мансийский автономный округ - Югра, город Югорск, улица Магистральная, 21
4	ЗУ4	Земли населенных пунктов	Код 2.5	Среднеэтажная жилая застройка	Ханты-Мансийский автономный округ - Югра, город Югорск, улица Менделеева, 29
5	ЗУ5	Земли населенных пунктов	Код 2.5	Среднеэтажная жилая застройка	Ханты-Мансийский автономный округ - Югра, город Югорск, улица Магистральная, 27
6	ЗУ6	Земли населенных пунктов	Код 2.1.1	Малоэтажная многоквартирная жилая застройка	Ханты-Мансийский автономный округ - Югра, город Югорск, улица Менделеева, д. 32/1
7	ЗУ7	Земли населенных пунктов	код 12.0.1	Малоэтажная многоквартирная жилая застройка	Ханты-Мансийский автономный округ - Югра, город Югорск, улица Менделеева, д. 32/2
8	ЗУ8	Земли населенных	Код 2.5	Среднеэтажная жилая застройка	Ханты-Мансийский автономный округ -

Номер п/п	Условный номер образуемого земельного участка	Категория земель	Код вида разрешенного использования земельного участка	Вид разрешенного использования земельного участка	Адрес
		пунктов			Югра, город Югорск, улица Менделеева, д. 32/2
9	ЗУ9	Земли населенных пунктов	Код 3.1	Коммунальное обслуживание	Ханты-Мансийский автономный округ - Югра, город Югорск, улица Магистральная, 27
10	ЗУ10	Земли населенных пунктов	Код 3.5.1	Дошкольное, начальное и среднее общее образование	Ханты-Мансийский автономный округ - Югра, город Югорск, улица Ермака, д. 7
11	ЗУ11	Земли населенных пунктов	Код 2.5	Среднеэтажная жилая застройка	Ханты-Мансийский автономный округ - Югра, город Югорск, улица Ермака, 5
12	ЗУ12	Земли населенных пунктов	Код 2.5	Среднеэтажная жилая застройка	Ханты-Мансийский автономный округ - Югра, город Югорск, улица Магистральная, 23
13	ЗУ13	Земли населенных пунктов	Код 2.5	Среднеэтажная жилая застройка	Ханты-Мансийский автономный округ - Югра, город Югорск, улица Магистральная, 23
14	ЗУ14	Земли населенных пунктов	Код 12.0.1	Улично-дорожная сеть	Ханты-Мансийский автономный округ - Югра, город Югорск, улица Менделеева
15	ЗУ15	Земли населенных пунктов	Код 12.0.1	Улично-дорожная сеть	Ханты-Мансийский автономный округ - Югра, город Югорск, улица Менделеева
16	ЗУ16	Земли населенных пунктов	Код 12.0.1	Улично-дорожная сеть	Ханты-Мансийский автономный округ - Югра, город Югорск, переулок Школьный
17	ЗУ17	Земли населенных пунктов	код 12.0.1	Улично-дорожная сеть	Ханты-Мансийский автономный округ - Югра, город Югорск, улица Ермака
18	ЗУ18	Земли населенных пунктов	код 12.0.1	Улично-дорожная сеть	Ханты-Мансийский автономный округ - Югра, город Югорск, улица Магистральная
19	ЗУ19	Земли населенных пунктов	код 3.1	Коммунальное обслуживание	Ханты-Мансийский Автономный округ - Югра, город Югорск, улица Ермака, 5а
20	ЗУ20	Земли населенных пунктов	код 2.1	Для индивидуального жилищного строительства	Ханты-Мансийский автономный округ - Югра, город Югорск, улица Песчаная, д. 1
21	ЗУ21	Земли	код 2.1	Для индивидуального	Ханты-Мансийский

Номер п/п	Условный номер образуемого земельного участка	Категория земель	Код вида разрешенного использования земельного участка	Вид разрешенного использования земельного участка	Адрес
		населенных пунктов		жилищного строительства	автономный округ - Югра, город Югорск, улица Песчаная, д. 3
22	ЗУ22	Земли населенных пунктов	код 2.1	Для индивидуального жилищного строительства	Ханты-Мансийский автономный округ - Югра, город Югорск, улица Песчаная, 5
23	ЗУ23	Земли населенных пунктов	код 2.1	Для индивидуального жилищного строительства	Россия, Ханты-Мансийский автономный округ - Югра, город Югорск, улица Песчаная, 7
24	ЗУ24	Земли населенных пунктов	код 2.1	Для индивидуального жилищного строительства	Ханты-Мансийский автономный округ - Югра, город Югорск, улица Песчаная, 9
25	ЗУ25	Земли населенных пунктов	код 2.1	Для индивидуального жилищного строительства	Ханты-Мансийский автономный округ - Югра, город Югорск, улица Песчаная, 11
26	ЗУ26	Земли населенных пунктов	код 2.1	Для индивидуального жилищного строительства	Ханты-Мансийский автономный округ - Югра, город Югорск, улица Менделеева, 48
27	ЗУ27	Земли населенных пунктов	код 2.1	Для индивидуального жилищного строительства	Ханты-Мансийский автономный округ - Югра, город Югорск, улица Песчаная, 2
28	ЗУ28	Земли населенных пунктов	код 2.1	Для индивидуального жилищного строительства	Ханты-Мансийский автономный округ - Югра, город Югорск, улица Песчаная, 4
29	ЗУ29	Земли населенных пунктов	код 2.1	Для индивидуального жилищного строительства	Ханты-Мансийский автономный округ - Югра, город Югорск, улица Песчаная, 6
30	ЗУ30	Земли населенных пунктов	код 2.1	Для индивидуального жилищного строительства	Ханты-Мансийский автономный округ - Югра, город Югорск, улица Песчаная, 8
31	ЗУ31	Земли населенных пунктов	код 2.1	Для индивидуального жилищного строительства	Ханты-Мансийский автономный округ - Югра, город Югорск, улица Песчаная, 10
32	ЗУ32	Земли населенных пунктов	код 2.1	Для индивидуального жилищного строительства	Ханты-Мансийский автономный округ - Югра, город Югорск, улица Песчаная, 12
33	ЗУ33	Земли населенных пунктов	код 2.1	Для индивидуального жилищного строительства	Ханты-Мансийский автономный округ - Югра, город Югорск, улица Ермака, 9

Номер п/п	Условный номер образуемого земельного участка	Категория земель	Код вида разрешенного использования земельного участка	Вид разрешенного использования земельного участка	Адрес
34	ЗУ34	Земли населенных пунктов	код 2.1	Для индивидуального жилищного строительства	Ханты-Мансийский автономный округ - Югра, город Югорск, улица Ермака, 11
35	ЗУ35	Земли населенных пунктов	код 2.1	Для индивидуального жилищного строительства	Ханты-Мансийский автономный округ - Югра, город Югорск, улица Ермака, 13
36	ЗУ36	Земли населенных пунктов	код 2.1	Для индивидуального жилищного строительства	Ханты-Мансийский автономный округ - Югра, город Югорск, улица Ермака, 15
37	ЗУ37	Земли населенных пунктов	код 12.0.1	Улично-дорожная сеть	Ханты-Мансийский автономный округ - Югра, город Югорск, улица Песчаная
38	ЗУ38	Земли населенных пунктов	код 12.0.1	Улично-дорожная сеть	Ханты-Мансийский автономный округ - Югра, город Югорск, улица Песчаная
39	ЗУ39	Земли населенных пунктов	код 12.0.1	Улично-дорожная сеть	Ханты-Мансийский автономный округ - Югра, город Югорск, улица Песчаная
40	ЗУ40	Земли населенных пунктов	код 2.1	Для индивидуального жилищного строительства	Ханты-Мансийский автономный округ - Югра, город Югорск, улица Ермака, 20
41	ЗУ41	Земли населенных пунктов	код 2.1	Для индивидуального жилищного строительства	Ханты-Мансийский автономный округ - Югра, город Югорск, улица Ермака, 26
42	ЗУ42	Земли населенных пунктов	код 2.1	Для индивидуального жилищного строительства	Ханты-Мансийский автономный округ - Югра, город Югорск, улица Ермака, 28
43	ЗУ43	Земли населенных пунктов	код 2.1	Для индивидуального жилищного строительства	Ханты-Мансийский автономный округ - Югра, город Югорск, улица Космонавтов, 29
44	ЗУ44	Земли населенных пунктов	код 2.1	Для индивидуального жилищного строительства	Ханты-Мансийский автономный округ - Югра, город Югорск, улица Космонавтов, 27
45	ЗУ45	Земли населенных пунктов	код 2.1	Для индивидуального жилищного строительства	Ханты-Мансийский автономный округ - Югра, город Югорск, улица Космонавтов, 23
46	ЗУ46	Земли населенных пунктов	код 2.1	Для индивидуального жилищного строительства	Ханты-Мансийский автономный округ - Югра, город Югорск, улица Космонавтов, 36
47	ЗУ47	Земли населенных пунктов	код 2.1	Для индивидуального жилищного строительства	Ханты-Мансийский автономный округ - Югра, город Югорск,

Номер п/п	Условный номер образуемого земельного участка	Категория земель	Код вида разрешенного использования земельного участка	Вид разрешенного использования земельного участка	Адрес
					улица Космонавтов, 38
48	ЗУ48	Земли населенных пунктов	код 2.1	Для индивидуального жилищного строительства	Ханты-Мансийский автономный округ - Югра, город Югорск, улица Космонавтов, 40
49	ЗУ49	Земли населенных пунктов	код 2.1	Для индивидуального жилищного строительства	Ханты-Мансийский автономный округ - Югра, город Югорск, улица Космонавтов, 42
50	ЗУ50	Земли населенных пунктов	код 2.1	Для индивидуального жилищного строительства	Ханты-Мансийский автономный округ - Югра, город Югорск, улица Космонавтов, 44
51	ЗУ51	Земли населенных пунктов	код 2.1	Для индивидуального жилищного строительства	Ханты-Мансийский автономный округ - Югра, город Югорск, улица Космонавтов, 46
52	ЗУ52	Земли населенных пунктов	код 2.1	Для индивидуального жилищного строительства	Ханты-Мансийский автономный округ - Югра, город Югорск, улица Космонавтов, 48
53	ЗУ53	Земли населенных пунктов	код 2.1	Для индивидуального жилищного строительства	Ханты-Мансийский автономный округ - Югра, город Югорск, улица Сахарова, 45
54	ЗУ54	Земли населенных пунктов	код 2.1	Для индивидуального жилищного строительства	Ханты-Мансийский автономный округ - Югра, город Югорск, улица Сахарова, 43
55	ЗУ55	Земли населенных пунктов	код 2.1	Для индивидуального жилищного строительства	Ханты-Мансийский автономный округ - Югра, город Югорск, улица Сахарова, 41
56	ЗУ56	Земли населенных пунктов	код 2.1	Для индивидуального жилищного строительства	Ханты-Мансийский автономный округ - Югра, город Югорск, улица Сахарова, 39
57	ЗУ57	Земли населенных пунктов	код 2.1	Для индивидуального жилищного строительства	Ханты-Мансийский автономный округ - Югра, город Югорск, улица Ермака, 16
58	ЗУ58	Земли населенных пунктов	код 2.1	Для индивидуального жилищного строительства	Ханты-Мансийский автономный округ - Югра, город Югорск, улица Ермака, 14
59	ЗУ59	Земли населенных пунктов	код 2.1	Для индивидуального жилищного строительства	Ханты-Мансийский автономный округ - Югра, город Югорск, улица Ермака, 10
60	ЗУ60	Земли населенных пунктов	код 2.1	Для индивидуального жилищного строительства	Ханты-Мансийский автономный округ - Югра, город Югорск, улица Ермака, 6
61	ЗУ61	Земли населенных	код 2.1	Для индивидуального жилищного	Ханты-Мансийский автономный округ -

Номер п/п	Условный номер образуемого земельного участка	Категория земель	Код вида разрешенного использования земельного участка	Вид разрешенного использования земельного участка	Адрес
		пунктов		строительства	Югра, город Югорск, улица Ермака, 4
62	ЗУ62	Земли населенных пунктов	код 2.1	Для индивидуального жилищного строительства	Ханты-Мансийский автономный округ - Югра, город Югорск, улица Ермака, 2
63	ЗУ63	Земли населенных пунктов	код 2.1	Для индивидуального жилищного строительства	Ханты-Мансийский автономный округ - Югра, город Югорск, улица Космонавтов, 3
64	ЗУ64	Земли населенных пунктов	код 2.1	Для индивидуального жилищного строительства	Ханты-Мансийский автономный округ - Югра, город Югорск, улица Космонавтов, 5
65	ЗУ65	Земли населенных пунктов	код 2.1	Для индивидуального жилищного строительства	Ханты-Мансийский автономный округ - Югра, город Югорск, улица Космонавтов, 7
66	ЗУ66	Земли населенных пунктов	код 2.1	Для индивидуального жилищного строительства	Ханты-Мансийский автономный округ - Югра, город Югорск, улица Космонавтов, 9
67	ЗУ67	Земли населенных пунктов	код 2.1	Для индивидуального жилищного строительства	Ханты-Мансийский автономный округ - Югра, город Югорск, улица Космонавтов, 11
68	ЗУ68	Земли населенных пунктов	Код 4.4	Магазины	Ханты-Мансийский автономный округ - Югра, город Югорск, улица Космонавтов, 13
69	ЗУ69	Земли населенных пунктов	код 2.1	Для индивидуального жилищного строительства	Ханты-Мансийский автономный округ - Югра, город Югорск, улица Космонавтов, 15
70	ЗУ70	Земли населенных пунктов	код 2.1	Для индивидуального жилищного строительства	Ханты-Мансийский автономный округ - Югра, город Югорск, улица Космонавтов, 17
71	ЗУ71	Земли населенных пунктов	Код 12.0.1	Улично-дорожная сеть	Ханты-Мансийский автономный округ - Югра, город Югорск, улица Ермака
72	ЗУ72	Земли населенных пунктов	код 2.1	Для индивидуального жилищного строительства	Ханты-Мансийский автономный округ - Югра, город Югорск, улица Космонавтов, 32
73	ЗУ73	Земли населенных пунктов	код 2.1	Для индивидуального жилищного строительства	Ханты-Мансийский автономный округ - Югра, город Югорск, улица Космонавтов, 30
74	ЗУ74	Земли населенных пунктов	код 2.1	Для индивидуального жилищного строительства	Ханты-Мансийский автономный округ - Югра, город Югорск, улица Космонавтов, 28
75	ЗУ75	Земли	код 2.1	Для индивидуального	Ханты-Мансийский

Номер п/п	Условный номер образуемого земельного участка	Категория земель	Код вида разрешенного использования земельного участка	Вид разрешенного использования земельного участка	Адрес
		населенных пунктов		жилищного строительства	автономный округ - Югра, город Югорск, улица Космонавтов, 26
76	ЗУ76	Земли населенных пунктов	код 2.1	Для индивидуального жилищного строительства	Ханты-Мансийский автономный округ - Югра, город Югорск, улица Космонавтов, 24
77	ЗУ77	Земли населенных пунктов	код 2.1	Для индивидуального жилищного строительства	Ханты-Мансийский автономный округ - Югра, город Югорск, улица Космонавтов, 22
78	ЗУ78	Земли населенных пунктов	код 2.1	Для индивидуального жилищного строительства	Ханты-Мансийский автономный округ - Югра, город Югорск, улица Космонавтов, 20
79	ЗУ79	Земли населенных пунктов	код 2.1	Для индивидуального жилищного строительства	Ханты-Мансийский автономный округ - Югра, город Югорск, улица Космонавтов, 18
80	ЗУ80	Земли населенных пунктов	код 2.1	Для индивидуального жилищного строительства	Ханты-Мансийский автономный округ - Югра, город Югорск, улица Космонавтов, 16
81	ЗУ81	Земли населенных пунктов	Код 12.0.1	Улично-дорожная сеть	Ханты-Мансийский автономный округ - Югра, город Югорск, улица Космонавтов
82	ЗУ82	Земли населенных пунктов	Код 12.0.1	Улично-дорожная сеть	Ханты-Мансийский автономный округ - Югра, город Югорск, улица Космонавтов
83	ЗУ83	Земли населенных пунктов	Код 12.0.1	Улично-дорожная сеть	Ханты-Мансийский автономный округ - Югра, город Югорск, улица Космонавтов
84	ЗУ84	Земли населенных пунктов	Код 12.0.1	Улично-дорожная сеть	Ханты-Мансийский автономный округ - Югра, город Югорск, улица Космонавтов
85	ЗУ85	Земли населенных пунктов	Код 12.0.1	Улично-дорожная сеть	Ханты-Мансийский автономный округ - Югра, город Югорск, улица Космонавтов
86	ЗУ86	Земли населенных пунктов	код 2.1	Для индивидуального жилищного строительства	Ханты-Мансийский автономный округ - Югра, город Югорск, улица Сахарова, 15
87	ЗУ87	Земли населенных пунктов	Код 12.0.1	Улично-дорожная сеть	Ханты-Мансийский автономный округ - Югра, город Югорск, улица Магистральная
88	ЗУ88	Земли населенных пунктов	код 2.1	Для индивидуального жилищного строительства	Ханты-Мансийский автономный округ - Югра, город Югорск, улица Сахарова, 17

Номер п/п	Условный номер образуемого земельного участка	Категория земель	Код вида разрешенного использования земельного участка	Вид разрешенного использования земельного участка	Адрес
89	ЗУ89	Земли населенных пунктов	код 2.1	Для индивидуального жилищного строительства	Ханты-Мансийский автономный округ - Югра, город Югорск, улица Сахарова, 19
90	ЗУ90	Земли населенных пунктов	код 2.1	Для индивидуального жилищного строительства	Ханты-Мансийский автономный округ - Югра, город Югорск, улица Сахарова, 21
91	ЗУ91	Земли населенных пунктов	код 2.1	Для индивидуального жилищного строительства	Ханты-Мансийский автономный округ - Югра, город Югорск, улица Сахарова, 31
92	ЗУ92	Земли населенных пунктов	код 2.1	Для индивидуального жилищного строительства	Ханты-Мансийский автономный округ - Югра, город Югорск, улица Сахарова, 33
93	ЗУ93	Земли населенных пунктов	Код 12.0	Земельные участки (территории) общего пользования	Ханты-Мансийский автономный округ - Югра, город Югорск, улица Сахарова
94	ЗУ94	Земли населенных пунктов	Код 12.0.1	Улично-дорожная сеть	Ханты-Мансийский автономный округ - Югра, город Югорск, улица Космонавтов
95	ЗУ95	Земли населенных пунктов	Код 12.0.1	Улично-дорожная сеть	Ханты-Мансийский автономный округ - Югра, город Югорск, улица Космонавтов
96	ЗУ96	Земли населенных пунктов	Код 12.0.1	Улично-дорожная сеть	Ханты-Мансийский автономный округ - Югра, город Югорск, улица Космонавтов
97	ЗУ97	Земли населенных пунктов	Код 12.0.1	Улично-дорожная сеть	Ханты-Мансийский автономный округ - Югра, город Югорск, улица Ермака
98	ЗУ98	Земли населенных пунктов	Код 12.0	Земельные участки (территории) общего пользования	Ханты-Мансийский автономный округ - Югра, город Югорск, улица Магистральная
99	ЗУ99	Земли населенных пунктов	Код 12.0	Земельные участки (территории) общего пользования	Ханты-Мансийский автономный округ - Югра, город Югорск, улица Менделеева
100	ЗУ100	Земли населенных пунктов	Код 12.0	Земельные участки (территории) общего пользования	Ханты-Мансийский автономный округ - Югра, город Югорск, улица Менделеева
101	ЗУ101	Земли населенных пунктов	код 2.1	Для индивидуального жилищного строительства	Ханты-Мансийский автономный округ - Югра, город Югорск, улица Березовая, 2
102	ЗУ102	Земли населенных пунктов	код 2.1	Для индивидуального жилищного строительства	Ханты-Мансийский автономный округ - Югра, город Югорск,

Номер п/п	Условный номер образуемого земельного участка	Категория земель	Код вида разрешенного использования земельного участка	Вид разрешенного использования земельного участка	Адрес
					улица Лии Карастояновой, 1
103	ЗУ103	Земли населенных пунктов	код 2.1	Для индивидуального жилищного строительства	Ханты-Мансийский автономный округ - Югра, город Югорск, улица Березовая, 4
104	ЗУ104	Земли населенных пунктов	код 2.1	Для индивидуального жилищного строительства	Ханты-Мансийский автономный округ - Югра, город Югорск, улица Лии Карастояновой, 3
105	ЗУ105	Земли населенных пунктов	код 2.1	Для индивидуального жилищного строительства	Ханты-Мансийский автономный округ - Югра, город Югорск, улица Березовая, 12
106	ЗУ106	Земли населенных пунктов	Код 12.0	Земельные участки (территории) общего пользования	Ханты-Мансийский автономный округ - Югра, город Югорск, улица Ермака
107	ЗУ107	Земли населенных пунктов	код 2.1	Для индивидуального жилищного строительства	Ханты-Мансийский автономный округ - Югра, город Югорск, улица Березовая, 18
108	ЗУ108	Земли населенных пунктов	код 2.1	Для индивидуального жилищного строительства	Ханты-Мансийский автономный округ - Югра, город Югорск, улица Лии Карастояновой, 17
109	ЗУ109	Земли населенных пунктов	Код 12.0.1	Улично-дорожная сеть	Ханты-Мансийский автономный округ - Югра, город Югорск, улица Менделеева
110	ЗУ110	Земли населенных пунктов	код 2.1	Для индивидуального жилищного строительства	Ханты-Мансийский автономный округ - Югра, город Югорск, улица Лии Карастояновой, 2
111	ЗУ111	Земли населенных пунктов	Код 12.0.1	Улично-дорожная сеть	Ханты-Мансийский автономный округ - Югра, город Югорск, улица Менделеева
112	ЗУ112	Земли населенных пунктов	код 2.1	Для индивидуального жилищного строительства	Ханты-Мансийский автономный округ - Югра, город Югорск, улица Лии Карастояновой, 4
113	ЗУ113	Земли населенных пунктов	код 2.1	Для индивидуального жилищного строительства	Ханты-Мансийский автономный округ - Югра, город Югорск, улица Лии Карастояновой, 6
114	ЗУ114	Земли населенных пунктов	код 2.1	Для индивидуального жилищного строительства	Ханты-Мансийский автономный округ - Югра, город Югорск, улица Лии

Номер п/п	Условный номер образуемого земельного участка	Категория земель	Код вида разрешенного использования земельного участка	Вид разрешенного использования земельного участка	Адрес
					Карастояновой, 12
115	ЗУ115	Земли населенных пунктов	код 2.1	Для индивидуального жилищного строительства	Ханты-Мансийский автономный округ - Югра, город Югорск, улица Ли Карастояновой, 18
116	ЗУ116	Земли населенных пунктов	код 2.1	Для индивидуального жилищного строительства	Ханты-Мансийский - Югра АО, город Югорск, улица Магистральная, 14
117	ЗУ117	Земли населенных пунктов	Код 12.0.1	Улично-дорожная сеть	Ханты-Мансийский автономный округ - Югра, город Югорск, улица Менделеева
118	ЗУ118	Земли населенных пунктов	код 2.1	Для индивидуального жилищного строительства	Ханты-Мансийский автономный округ - Югра, город Югорск, улица Магистральная, 16
119	ЗУ119	Земли населенных пунктов	Код 12.0.1	Улично-дорожная сеть	Ханты-Мансийский автономный округ - Югра, город Югорск, улица Магистральная
120	ЗУ120	Земли населенных пунктов	код 2.1	Для индивидуального жилищного строительства	Ханты-Мансийский автономный округ - Югра, город Югорск, улица Магистральная, 22
121	ЗУ121	Земли населенных пунктов	код 2.1	Для индивидуального жилищного строительства	Ханты-Мансийский автономный округ - Югра, город Югорск, улица Магистральная, 24
122	ЗУ122	Земли населенных пунктов	код 2.1	Для индивидуального жилищного строительства	Ханты-Мансийский автономный округ - Югра, город Югорск, улица Магистральная, 30
123	ЗУ123	Земли населенных пунктов	Код 12.0.1	Улично-дорожная сеть	Ханты-Мансийский автономный округ - Югра, город Югорск, проезд
124	ЗУ124	Земли населенных пунктов	Код 12.0.1	Улично-дорожная сеть	Ханты-Мансийский автономный округ - Югра, город Югорск, проезд
125	ЗУ125	Земли населенных пунктов	код 2.1	Для индивидуального жилищного строительства	Ханты-Мансийский автономный округ - Югра, город Югорск, улица Космонавтов, 14
126	ЗУ126	Земли населенных пунктов	Код 12.0.1	Улично-дорожная сеть	Ханты-Мансийский автономный округ - Югра, город Югорск, улица Космонавтов
127	ЗУ127	Земли	код 2.1	Для индивидуального	Ханты-Мансийский

Номер п/п	Условный номер образуемого земельного участка	Категория земель	Код вида разрешенного использования земельного участка	Вид разрешенного использования земельного участка	Адрес
		населенных пунктов		жилищного строительства	автономный округ - Югра, город Югорск, улица Космонавтов, 6
128	ЗУ128	Земли населенных пунктов	код 2.1	Для индивидуального жилищного строительства	Ханты-Мансийский автономный округ - Югра, город Югорск, улица Сахарова, 9
129	ЗУ129	Земли населенных пунктов	Код 3.7.2	Религиозное управление и образование	Ханты-Мансийский автономный округ - Югра, город Югорск, улица Сахарова, 16
130	ЗУ130	Земли населенных пунктов	Код 12.0.2	Благоустройство территории	Ханты-Мансийский автономный округ - Югра, город Югорск, улица Сахарова, 16
131	ЗУ131	Земли населенных пунктов	Код 3.7.2	Религиозное управление и образование	Ханты-Мансийский автономный округ - Югра, город Югорск, улица Сахарова, 16
132	ЗУ132	Земли населенных пунктов	Код 3.1	Коммунальное обслуживание	Ханты-Мансийский автономный округ - Югра, город Югорск, улица Менделеева
133	ЗУ133	Земли населенных пунктов	Код 12.0.1	Улично-дорожная сеть	Ханты-Мансийский автономный округ - Югра, город Югорск, улица Менделеева
134	ЗУ134	Земли населенных пунктов	Код 12.0	Земельные участки (территории) общего пользования	Ханты-Мансийский автономный округ - Югра, город Югорск, улица Менделеева
135	ЗУ135	Земли населенных пунктов	Код 4.4	Магазины	Ханты-Мансийский автономный округ - Югра, город Югорск, улица Менделеева, 28
136	ЗУ136	Земли населенных пунктов	Код 4.4	Магазины	Ханты-Мансийский автономный округ - Югра, город Югорск, улица Менделеева, 24
137	ЗУ137	Земли населенных пунктов	Код 12.0	Земельные участки (территории) общего пользования	Ханты-Мансийский автономный округ - Югра, город Югорск, улица Менделеева
138	ЗУ138	Земли населенных пунктов	Код 12.0.1	Улично-дорожная сеть	Ханты-Мансийский автономный округ - Югра, город Югорск, улица Березовая
139	ЗУ139	Земли населенных пунктов	Код 12.0.1	Улично-дорожная сеть	Ханты-Мансийский автономный округ - Югра, город Югорск, улица Менделеева
140	ЗУ140	Земли населенных пунктов	Код 12.0.1	Улично-дорожная сеть	Ханты-Мансийский автономный округ - Югра, город Югорск, улица Лии

Номер п/п	Условный номер образуемого земельного участка	Категория земель	Код вида разрешенного использования земельного участка	Вид разрешенного использования земельного участка	Адрес
					Карастояновой
141	ЗУ141	Земли населенных пунктов	Код 12.0.1	Улично-дорожная сеть	Ханты-Мансийский автономный округ - Югра, город Югорск, улица Магистральная
142	ЗУ142	Земли населенных пунктов	Код 12.0.1	Улично-дорожная сеть	Ханты-Мансийский автономный округ - Югра, город Югорск, переулок Школьный
143	ЗУ143	Земли населенных пунктов	Код 12.0.1	Улично-дорожная сеть	Ханты-Мансийский автономный округ - Югра, город Югорск, проезд
144	ЗУ144	Земли населенных пунктов	Код 12.0.1	Улично-дорожная сеть	Ханты-Мансийский автономный округ - Югра, город Югорск, улица Космонавтов
145	ЗУ145	Земли населенных пунктов	Код 12.0.1	Улично-дорожная сеть	Ханты-Мансийский автономный округ - Югра, город Югорск, улица Ермака
146	ЗУ146	Земли населенных пунктов	Код 12.0.1	Улично-дорожная сеть	Ханты-Мансийский автономный округ - Югра, город Югорск, улица Ермака
147	ЗУ147	Земли населенных пунктов	Код 12.0.1	Улично-дорожная сеть	Ханты-Мансийский автономный округ - Югра, город Югорск, улица Песчаная
148	ЗУ148	Земли населенных пунктов	Код 12.0.1	Улично-дорожная сеть	Ханты-Мансийский автономный округ - Югра, город Югорск, улица Космонавтов
149	ЗУ149	Земли населенных пунктов	Код 12.0.1	Улично-дорожная сеть	Ханты-Мансийский автономный округ - Югра, город Югорск, улица Космонавтов
150	ЗУ150	Земли населенных пунктов	Код 2.5	Среднеэтажная жилая застройка	Ханты-Мансийский автономный округ - Югра, город Югорск, улица Ермака, 5
151	ЗУ151	Земли населенных пунктов	Код 12.0	Земельные участки (территории) общего пользования	Ханты-Мансийский автономный округ - Югра, г Югорск, ул Ермака
152	ЗУ152	Земли населенных пунктов	Код 12.0.1	Улично-дорожная сеть	Ханты-Мансийский автономный округ - Югра, город Югорск, улица Песчаная
153	ЗУ153	Земли населенных пунктов	Код 12.0.1	Улично-дорожная сеть	Ханты-Мансийский автономный округ - Югра, город Югорск, улица Ермака
154	ЗУ154	Земли населенных	Код 12.0.1	Улично-дорожная сеть	Ханты-Мансийский автономный округ -

Приложение 6
к постановлению
администрации города Югорска
от 02.СЕН 2021 № 1596-п

Приложение 6
к постановлению
администрации города Югорска
от 29.12.2018 № 3656

**Сведения о границах территории, в отношении которой утвержден проект
межевания, содержащие перечень координат характерных точек этих
границ в системе координат**

Каталог координат характерных точек территории, в отношении которой разрабатывается проект
межевания

Планировочный район 01

Номер	X	Y	Длина
1	993633.20	1677568.75	416.23
2	993291.78	1677806.83	718.76
3	992884.36	1677214.69	326.68
4	993152.03	1677027.42	51.54
5	993203.54	1677029.23	7.89
6	993211.41	1677029.88	6.57
7	993217.88	1677031.02	6.54
8	993224.19	1677032.74	6.54
9	993230.32	1677035.04	6.55
10	993236.22	1677037.89	6.55
11	993241.82	1677041.28	6.55
12	993247.09	1677045.16	6.53
13	993251.97	1677049.51	6.55
14	993256.43	1677054.31	7.91
15	993261.27	1677060.56	5.60
16	993264.77	1677064.93	221.87
17	993392.15	1677246.60	92.57
18	993445.29	1677322.40	14.48
19	993453.60	1677334.26	105.73
20	993514.43	1677420.74	10.72
21	993523.14	1677414.49	10.62
22	993529.34	1677423.11	1.10
23	993530.24	1677422.47	36.95
24	993551.51	1677452.68	11.26
25	993557.98	1677461.90	9.38
26	993565.67	1677456.52	44.71
27	993592.13	1677492.56	10.38
28	993583.66	1677498.55	10.10
29	993589.56	1677506.75	75.81
30	993633.19	1677568.74	0.01
1	993633.20	1677568.75	0.00

Планировочный район 02

Номер	X	Y	Длина
1	993689.29	1677654.91	25.17
2	993668.43	1677668.99	28.68

Номер п/п	Условный номер образуемого земельного участка	Категория земель	Код вида разрешенного использования земельного участка	Вид разрешенного использования земельного участка	Адрес
		пунктов			Югра, город Югорск, улица Ермака
155	ЗУ155	Земли населенных пунктов	Код 12.0.1	Улично-дорожная сеть	Ханты-Мансийский автономный округ - Югра, город Югорск, улица Лии Карастояновой
156	ЗУ156	Земли населенных пунктов	код 2.1	Для индивидуального жилищного строительства	Ханты-Мансийский автономный округ - Югра, город Югорск, улица Менделеева, 44
157	ЗУ157	Земли населенных пунктов	Код 12.0.1	Улично-дорожная сеть	Ханты-Мансийский автономный округ - Югра, город Югорск, улица Менделеева
158	ЗУ158	Земли населенных пунктов	Код 3.1	Коммунальное обслуживание	Ханты-Мансийский автономный округ - Югра, город Югорск, улица Менделеева, 38/1



3	993644.76	1677685.19	41.87
4	993610.45	1677709.19	13.87
5	993598.97	1677716.98	31.03
6	993573.53	1677734.74	27.83
7	993550.53	1677750.40	30.10
8	993525.73	1677767.45	27.90
9	993502.80	1677783.34	28.59
10	993478.93	1677799.07	5.16
11	993474.46	1677801.64	78.88
12	993430.68	1677736.03	5.48
13	993435.09	1677732.78	28.09
14	993458.10	1677716.66	28.14
15	993481.12	1677700.48	27.32
16	993503.69	1677685.08	29.03
17	993527.61	1677668.63	28.44
18	993550.62	1677651.92	28.22
19	993573.91	1677635.99	27.70
20	993596.38	1677619.79	56.32
21	993642.44	1677587.38	82.19
1	993689.29	1677654.91	0.00

Планировочный район 03

Номер	X	Y	Длина
1	993745.42	1677735.15	24.96
2	993724.87	1677749.31	28.33
3	993702.12	1677766.19	27.84
4	993679.32	1677782.17	28.31
5	993655.89	1677798.06	58.29
6	993608.31	1677831.73	29.65
7	993584.03	1677848.74	20.20
8	993567.48	1677860.33	8.10
9	993560.98	1677865.16	34.54
10	993532.78	1677885.10	86.80
11	993483.76	1677813.47	61.67
12	993535.09	1677779.28	27.81
13	993557.94	1677763.42	28.64
14	993581.13	1677746.62	30.58
15	993606.61	1677729.71	28.22
16	993629.84	1677713.69	56.52
17	993676.50	1677681.79	26.20
18	993698.14	1677667.02	82.93
1	993745.42	1677735.15	0.00

Планировочный район 04

Номер	X	Y	Длина
1	993918.38	1677981.29	198.50
2	993755.63	1678094.93	267.33
3	993601.28	1677876.66	199.54
4	993763.70	1677760.75	269.38
1	993918.38	1677981.29	0.00

Планировочный район 05

Номер	X	Y	Длина
1	993733.49	1678110.66	87.99
2	993662.01	1678161.97	269.10
3	993507.58	1677941.59	86.60
4	993578.56	1677891.97	92.61
5	993632.70	1677967.11	29.81
6	993650.37	1677991.12	30.29
7	993667.33	1678016.22	30.36
8	993684.75	1678041.08	84.95
1	993733.49	1678110.66	0.00

Планировочный район 06

Номер	X	Y	Длина
1	993646.88	1678171.21	78.72
2	993582.75	1678216.87	15.51
3	993573.56	1678204.37	24.13
4	993559.66	1678184.65	25.71
5	993544.89	1678163.61	24.71
6	993530.63	1678143.43	4.94
7	993527.96	1678139.27	19.33
8	993516.67	1678123.58	26.08
9	993501.55	1678102.33	25.43
10	993486.73	1678081.67	74.53
11	993444.13	1678020.51	27.17
12	993428.22	1677998.49	77.65
13	993491.16	1677953.02	268.06
1	993646.88	1678171.21	0.00

Планировочный район 07

Номер	X	Y	Длина
1	993471.20	1677923.95	0.00
2	993471.20	1677923.95	38.29
3	993439.45	1677945.36	38.35
4	993407.93	1677967.21	174.63
5	993307.12	1677824.62	76.87
6	993370.00	1677780.40	25.31
7	993384.83	1677800.91	24.75
8	993398.93	1677821.25	26.24
9	993414.18	1677842.60	74.13
10	993456.86	1677903.21	25.21
1	993471.20	1677923.95	0.00

Планировочный район 08

Номер	X	Y	Длина
1	993523.28	1677888.11	47.91
2	993483.81	1677915.27	83.57
3	993435.76	1677846.90	47.81
4	993475.07	1677819.68	83.71
1	993523.28	1677888.11	0.00

Планировочный район 09

Номер	X	Y	Длина
1	993464.88	1677805.20	48.09
2	993425.62	1677832.97	78.14
3	993380.73	1677769.01	48.02
4	993420.47	1677742.06	77.19
1	993464.88	1677805.20	0.00

Планировочный район 10

Номер	X	Y	Длина
1	993993.79	1678167.11	46.28
2	993955.31	1678192.82	179.35
3	993852.20	1678046.07	46.21
4	993889.95	1678019.42	47.07
5	993928.55	1677992.48	30.33
6	993946.14	1678017.19	30.23
7	993963.36	1678042.03	29.36
8	993979.89	1678066.29	30.50
9	993997.41	1678091.26	29.80
10	994014.39	1678115.75	31.08
11	994031.76	1678141.52	45.79
1	993993.79	1678167.11	0.00

Планировочный район 11

Номер	X	Y	Длина
1	993939.24	1678204.81	86.31
2	993869.23	1678255.28	30.76

3	993851.30	1678230.29	29.97
4	993834.18	1678205.69	30.37
5	993816.81	1678180.78	60.15
6	993782.28	1678131.53	30.36
7	993764.73	1678106.76	87.03
8	993836.20	1678057.09	180.11
1	993939.24	1678204.81	0.00

Планировочный район 12

Номер	X	Y	Длина
1	993846.92	1678272.07	48.29
2	993807.56	1678300.05	39.16
3	993775.58	1678322.65	122.02
4	993704.82	1678223.24	30.18
5	993687.68	1678198.40	29.56
6	993670.38	1678174.43	88.70
7	993742.52	1678122.82	31.00
8	993760.32	1678148.20	28.95
9	993776.77	1678172.02	29.99
10	993794.01	1678196.56	30.28
11	993811.39	1678221.36	30.58
12	993828.95	1678246.39	31.34
1	993846.92	1678272.07	0.00

Планировочный район 13

Номер	X	Y	Длина
1	993760.33	1678332.20	40.04
2	993727.28	1678354.80	39.44
3	993695.10	1678377.60	75.97
4	993651.42	1678315.44	24.92
5	993637.29	1678294.91	25.23
6	993622.59	1678274.41	25.05
7	993608.18	1678253.92	29.66
8	993591.12	1678229.66	39.02
9	993622.66	1678206.68	3.25
10	993625.33	1678204.82	35.75
11	993654.62	1678184.32	29.34
12	993671.95	1678208.00	51.78
13	993701.80	1678250.31	100.66
1	993760.33	1678332.20	0.00

Ведомость координат образуемых земельных участков

Образуемый земельный участок с условным номером: ЗУ01

Номер	X	Y	Длина
1	993763.70	1677760.75	43.45
2	993788.65	1677796.32	22.86
3	993769.92	1677809.43	5.35
4	993767.02	1677804.94	6.46
5	993763.31	1677799.65	0.48
6	993763.03	1677799.26	30.84
7	993745.70	1677773.75	22.20
1	993763.70	1677760.75	0.00

Образуемый земельный участок с условным номером: ЗУ02

Номер	X	Y	Длина
1	993788.65	1677796.32	88.74
2	993839.52	1677869.03	32.96
3	993812.11	1677887.33	3.56
4	993809.20	1677889.38	8.30
5	993804.45	1677882.57	21.66
6	993791.95	1677864.88	43.96
7	993767.94	1677828.06	3.86
8	993771.21	1677826.01	14.33
9	993763.25	1677814.09	31.00

1	993788.65	1677796.32	0.00
Образуемый земельный участок с условным номером: ЗУ03			
Номер	X	Y	Длина
1	993769.17	1677880.40	0.11
2	993769.08	1677880.46	27.63
3	993746.25	1677896.02	15.02
4	993733.91	1677904.59	66.57
5	993695.45	1677850.25	25.96
6	993674.25	1677865.24	33.09
7	993654.69	1677838.55	70.33
8	993711.96	1677797.72	44.28
9	993737.09	1677834.18	38.64
10	993759.13	1677865.92	17.62
1	993769.17	1677880.40	0.00
Образуемый земельный участок с условным номером: ЗУ04			
Номер	X	Y	Длина
1	993733.82	1677904.66	40.37
2	993700.66	1677927.69	20.65
3	993712.43	1677944.66	40.52
4	993745.64	1677921.44	17.88
5	993735.34	1677906.82	28.31
6	993751.65	1677929.96	42.74
7	993716.64	1677954.48	40.00
8	993693.58	1677921.79	15.31
9	993706.16	1677913.06	33.47
10	993687.38	1677885.36	19.70
11	993667.68	1677885.08	12.41
12	993660.75	1677874.78	42.49
13	993695.45	1677850.25	66.58
1	993733.82	1677904.66	0.00
Образуемый земельный участок с условным номером: ЗУ05			
Номер	X	Y	Длина
1	993667.68	1677885.08	19.70
2	993687.38	1677885.36	33.47
3	993706.16	1677913.06	15.35
4	993693.54	1677921.80	44.91
1	993667.68	1677885.08	0.00
Образуемый земельный участок с условным номером: ЗУ06			
Номер	X	Y	Длина
1	993745.64	1677921.44	15.22
2	993758.11	1677912.72	20.48
3	993746.25	1677896.02	55.30
4	993791.95	1677864.88	21.66
5	993804.45	1677882.57	8.30
6	993809.20	1677889.38	70.42
7	993751.65	1677929.96	10.43
1	993745.64	1677921.44	0.00
Образуемый земельный участок с условным номером: ЗУ07			
Номер	X	Y	Длина
1	993746.25	1677896.02	20.48
2	993758.11	1677912.72	15.22
3	993745.64	1677921.44	17.88
4	993735.34	1677906.82	2.64
5	993733.82	1677904.66	15.14
1	993746.25	1677896.02	0.00
Образуемый земельный участок с условным номером: ЗУ08			
Номер	X	Y	Длина
1	993733.82	1677904.66	2.64
2	993735.34	1677906.82	17.88
3	993745.64	1677921.44	40.52
4	993712.43	1677944.66	20.65

5	993700.66	1677927.69	40.37
1	993733.82	1677904.66	0.00

Образуемый земельный участок с условным номером: ЗУ09

Номер	X	Y	Длина
1	993660.75	1677874.78	12.41
2	993667.68	1677885.08	44.91
3	993693.54	1677921.80	49.27
4	993653.06	1677949.88	56.60
5	993620.38	1677903.67	11.76
6	993629.88	1677896.73	11.14
7	993638.95	1677890.27	26.74
1	993660.75	1677874.78	0.00

Образуемый земельный участок с условным номером: ЗУ10

Номер	X	Y	Длина
1	993816.45	1677893.45	45.47
2	993842.70	1677930.58	50.45
3	993801.22	1677959.29	11.28
4	993807.38	1677968.74	8.08
5	993814.06	1677964.20	10.42
6	993819.82	1677972.88	11.85
7	993829.80	1677966.50	31.21
8	993855.51	1677948.80	14.03
9	993863.66	1677960.22	36.81
10	993884.91	1677990.28	0.16
11	993885.04	1677990.19	11.83
12	993891.91	1677999.82	166.14
13	993755.67	1678094.90	1.31
14	993754.92	1678093.83	62.78
15	993718.78	1678042.50	19.88
16	993735.00	1678031.01	5.10
17	993739.75	1678032.88	2.34
18	993741.99	1678032.22	5.78
19	993746.71	1678028.88	13.36
20	993748.41	1678015.63	10.05
21	993756.07	1678009.12	28.70
22	993739.25	1677985.86	30.12
23	993721.50	1677961.53	8.56
24	993716.64	1677954.48	42.74
25	993751.65	1677929.96	73.98
26	993812.11	1677887.33	7.50
1	993816.45	1677893.45	0.00
1	993751.65	1677929.96	5.04
2	993748.74	1677925.84	0.01
3	993748.75	1677925.83	5.05
1	993751.65	1677929.96	0.00

Образуемый земельный участок с условным номером: ЗУ11

Номер	X	Y	Длина
1	993700.92	1677931.85	27.55
2	993716.64	1677954.48	8.56
3	993721.50	1677961.53	16.07
4	993708.26	1677970.64	30.24
5	993726.14	1677995.03	0.01
6	993726.13	1677995.04	4.72
7	993722.37	1677997.89	29.07
8	993739.35	1678021.48	28.93
9	993715.90	1678038.42	32.43
10	993697.04	1678012.04	63.83
11	993660.41	1677959.77	49.20
1	993700.92	1677931.85	0.00

Образуемый земельный участок с условным номером: ЗУ12

Номер	X	Y	Длина
1	993610.81	1677869.86	53.91
2	993654.69	1677838.55	33.09
3	993674.25	1677865.24	5.04
4	993670.14	1677868.15	11.49
5	993660.75	1677874.78	26.74
6	993638.95	1677890.27	11.14
7	993629.88	1677896.73	32.95
1	993610.81	1677869.86	0.00

Планировочный район 13

Номер	X	Y	Длина
1	993760.33	1678332.20	40.04
2	993727.28	1678354.80	39.44
3	993695.10	1678377.60	75.97
4	993651.42	1678315.44	24.92
5	993637.29	1678294.91	25.23
6	993622.59	1678274.41	25.05
7	993608.18	1678253.92	29.66
8	993591.12	1678229.66	39.02
9	993622.66	1678206.68	3.25
10	993625.33	1678204.82	35.75
11	993654.62	1678184.32	29.34
12	993671.95	1678208.00	51.78
13	993701.80	1678250.31	100.66
1	993760.33	1678332.20	0.00

Ведомость координат образуемых земельных участков

Образуемый земельный участок с условным номером: ЗУ01

Номер	X	Y	Длина
1	993763.70	1677760.75	43.45
2	993788.65	1677796.32	22.86
3	993769.92	1677809.43	5.35
4	993767.02	1677804.94	6.46
5	993763.31	1677799.65	0.48
6	993763.03	1677799.26	30.84
7	993745.70	1677773.75	22.20
1	993763.70	1677760.75	0.00

Образуемый земельный участок с условным номером :ЗУ02

Номер	X	Y	Длина
1	993788.65	1677796.32	88.74
2	993839.52	1677869.03	32.96
3	993812.11	1677887.33	3.56
4	993809.20	1677889.38	8.30
5	993804.45	1677882.57	21.66
6	993791.95	1677864.88	43.96
7	993767.94	1677828.06	3.86
8	993771.21	1677826.01	14.33
9	993763.25	1677814.09	31.00
1	993788.65	1677796.32	0.00

Образуемый земельный участок с условным номером: ЗУ03

Номер	X	Y	Длина
1	993769.17	1677880.40	0.11
2	993769.08	1677880.46	27.63
3	993746.25	1677896.02	15.02
4	993733.91	1677904.59	66.57
5	993695.45	1677850.25	25.96
6	993674.25	1677865.24	33.09
7	993654.69	1677838.55	70.33
8	993711.96	1677797.72	44.28
9	993737.09	1677834.18	38.64
10	993759.13	1677865.92	17.62

1	993769.17	1677880.40	0.00
---	-----------	------------	------

Образуемый земельный участок с условным номером: ЗУ04

Номер	X	Y	Длина
1	993733.82	1677904.66	40.37
2	993700.66	1677927.69	20.65
3	993712.43	1677944.66	40.52
4	993745.64	1677921.44	17.88
5	993735.34	1677906.82	28.31
6	993751.65	1677929.96	42.74
7	993716.64	1677954.48	40.00
8	993693.58	1677921.79	15.31
9	993706.16	1677913.06	33.47
10	993687.38	1677885.36	19.70
11	993667.68	1677885.08	12.41
12	993660.75	1677874.78	42.49
13	993695.45	1677850.25	66.58
1	993733.82	1677904.66	0.00

Образуемый земельный участок с условным номером: ЗУ05

Номер	X	Y	Длина
1	993667.68	1677885.08	19.70
2	993687.38	1677885.36	33.47
3	993706.16	1677913.06	15.35
4	993693.54	1677921.80	44.91
1	993667.68	1677885.08	0.00

Образуемый земельный участок с условным номером: ЗУ06

Номер	X	Y	Длина
1	993745.64	1677921.44	15.22
2	993758.11	1677912.72	20.48
3	993746.25	1677896.02	55.30
4	993791.95	1677864.88	21.66
5	993804.45	1677882.57	8.30
6	993809.20	1677889.38	70.42
7	993751.65	1677929.96	10.43
1	993745.64	1677921.44	0.00

Образуемый земельный участок с условным номером: ЗУ07

1	993746.25	1677896.02	20.48
2	993758.11	1677912.72	15.22
3	993745.64	1677921.44	17.88
4	993735.34	1677906.82	2.64
5	993733.82	1677904.66	15.14
1	993746.25	1677896.02	0.00

Образуемый земельный участок с условным номером: ЗУ08

Номер	X	Y	Длина
1	993733.82	1677904.66	2.64
2	993735.34	1677906.82	17.88
3	993745.64	1677921.44	40.52
4	993712.43	1677944.66	20.65
5	993700.66	1677927.69	40.37
1	993733.82	1677904.66	0.00

Образуемый земельный участок с условным номером: ЗУ09

Номер	X	Y	Длина
1	993660.75	1677874.78	12.41
2	993667.68	1677885.08	44.91
3	993693.54	1677921.80	49.27
4	993653.06	1677949.88	56.60
5	993620.38	1677903.67	11.76
6	993629.88	1677896.73	11.14
7	993638.95	1677890.27	26.74
1	993660.75	1677874.78	0.00

Образуемый земельный участок с условным номером :ЗУ10

Номер	X	Y	Длина
1	993816.45	1677893.45	45.47
2	993842.70	1677930.58	50.45
3	993801.22	1677959.29	11.28
4	993807.38	1677968.74	8.08
5	993814.06	1677964.20	10.42
6	993819.82	1677972.88	11.85
7	993829.80	1677966.50	31.21
8	993855.51	1677948.80	14.03
9	993863.66	1677960.22	36.81
10	993884.91	1677990.28	0.16
11	993885.04	1677990.19	11.83
12	993891.91	1677999.82	166.14
13	993755.67	1678094.90	1.31
14	993754.92	1678093.83	62.78
15	993718.78	1678042.50	19.88
16	993735.00	1678031.01	5.10
17	993739.75	1678032.88	2.34
18	993741.99	1678032.22	5.78
19	993746.71	1678028.88	13.36
20	993748.41	1678015.63	10.05
21	993756.07	1678009.12	28.70
22	993739.25	1677985.86	30.12
23	993721.50	1677961.53	8.56
24	993716.64	1677954.48	42.74
25	993751.65	1677929.96	73.98
26	993812.11	1677887.33	7.50
1	993816.45	1677893.45	0.00
1	993751.65	1677929.96	5.04
2	993748.74	1677925.84	0.01
3	993748.75	1677925.83	5.05
1	993751.65	1677929.96	0.00

Образуемый земельный участок с условным номером: ЗУ11

Номер	X	Y	Длина
1	993700.92	1677931.85	27.55
2	993716.64	1677954.48	8.56
3	993721.50	1677961.53	16.07
4	993708.26	1677970.64	30.24
5	993726.14	1677995.03	0.01
6	993726.13	1677995.04	4.72
7	993722.37	1677997.89	29.07
8	993739.35	1678021.48	28.93
9	993715.90	1678038.42	32.43
10	993697.04	1678012.04	63.83
11	993660.41	1677959.77	49.20
1	993700.92	1677931.85	0.00

Образуемый земельный участок с условным номером: ЗУ12

Номер	X	Y	Длина
1	993610.81	1677869.86	53.91
2	993654.69	1677838.55	33.09
3	993674.25	1677865.24	5.04
4	993670.14	1677868.15	11.49
5	993660.75	1677874.78	26.74
6	993638.95	1677890.27	11.14
7	993629.88	1677896.73	32.95
1	993610.81	1677869.86	0.00

Образуемый земельный участок с условным номером: ЗУ13

Номер	X	Y	Длина
1	993610.81	1677869.86	32.95
2	993629.88	1677896.73	11.76

3	993620.38	1677903.67	33.08
4	993601.28	1677876.66	11.71
1	993610.81	1677869.86	0.00

Образуемый земельный участок с условным номером: ЗУ14

Номер	Х	У	Длина
1	993771.04	1677764.66	36.04
2	993791.82	1677794.10	3.87
3	993788.65	1677796.32	36.05
4	993767.95	1677766.80	3.76
1	993771.04	1677764.66	0.00

Образуемый земельный участок с условным номером: ЗУ15

Номер	Х	У	Длина
1	993791.82	1677794.10	85.60
2	993840.88	1677864.25	3.75
3	993837.82	1677866.41	85.62
4	993788.65	1677796.32	3.87
1	993791.82	1677794.10	0.00

Образуемый земельный участок с условным номером: ЗУ16

Номер	Х	У	Длина
1	993755.68	1678094.90	164.30
2	993890.39	1678000.84	2.07
3	993891.60	1678002.52	164.33
4	993756.28	1678095.76	1.05
1	993755.68	1678094.90	0.00

Образуемый земельный участок с условным номером: ЗУ17

Номер	Х	У	Длина
1	993620.38	1677903.67	56.60
2	993653.06	1677949.88	4.87
3	993649.06	1677952.65	56.49
4	993616.70	1677906.35	4.55
1	993620.38	1677903.67	0.00

Образуемый земельный участок с условным номером: ЗУ18

Номер	Х	У	Длина
1	993649.38	1677831.30	8.99
2	993654.69	1677838.55	46.51
3	993616.83	1677865.57	7.39
4	993610.82	1677869.87	9.85
5	993605.12	1677861.84	53.77
1	993649.38	1677831.30	0.00

Образуемый земельный участок с условным номером: ЗУ19

Номер	Х	У	Длина
1	993732.37	1677998.36	12.24
2	993740.31	1678007.67	7.59
3	993746.11	1678002.77	11.57
4	993737.28	1678010.24	12.54
5	993729.88	1678000.12	3.05
1	993732.37	1677998.36	0.00

Образуемый земельный участок с условным номером: ЗУ20

Номер	Х	У	Длина
1	993889.95	1678019.42	30.09
2	993907.34	1678043.98	6.07
3	993902.40	1678047.51	40.13
4	993869.50	1678070.48	0.12
5	993869.40	1678070.55	29.92
6	993852.20	1678046.07	46.21
1	993889.95	1678019.42	0.00

Образуемый земельный участок с условным номером: ЗУ21

Номер	Х	У	Длина
1	993907.34	1678043.98	30.16
2	993924.70	1678068.64	5.08

3	993920.51	1678071.52	40.87
4	993886.99	1678094.90	0.40
5	993886.67	1678095.14	30.05
6	993869.40	1678070.55	0.12
7	993869.50	1678070.48	12.67
8	993879.92	1678063.27	33.53
1	993907.34	1678043.98	0.00

Образуемый земельный участок с условным номером: ЗУ22

Номер	X	Y	Длина
1	993920.51	1678071.52	40.87
2	993886.99	1678094.90	0.40
3	993886.67	1678095.14	30.00
4	993903.92	1678119.68	0.76
5	993904.53	1678119.22	24.78
6	993924.74	1678104.88	15.01
7	993936.99	1678096.21	0.62
8	993937.50	1678095.85	29.68
1	993920.51	1678071.52	0.00

Образуемый земельный участок с условным номером: ЗУ23

Номер	X	Y	Длина
1	993942.45	1678092.40	5.87
2	993945.69	1678097.29	24.28
3	993959.14	1678117.51	5.66
4	993954.34	1678120.50	40.02
5	993921.89	1678143.93	0.77
6	993921.25	1678144.36	30.16
7	993903.92	1678119.68	0.76
8	993904.53	1678119.22	24.78
9	993924.74	1678104.88	15.01
10	993936.99	1678096.21	0.62
11	993937.50	1678095.85	6.03
1	993942.45	1678092.40	0.00

Образуемый земельный участок с условным номером: ЗУ24

Номер	X	Y	Длина
1	993954.34	1678120.50	30.54
2	993971.58	1678145.71	0.27
3	993971.36	1678145.86	40.13
4	993938.21	1678168.48	16.93
5	993928.48	1678154.63	2.85
6	993926.84	1678152.30	9.70
7	993921.26	1678144.36	0.76
8	993921.89	1678143.93	40.02
1	993954.34	1678120.50	0.00

Образуемый земельный участок с условным номером: ЗУ25

Номер	X	Y	Длина
1	993976.18	1678142.15	5.82
2	993971.58	1678145.71	40.42
3	993938.20	1678168.50	29.74
4	993955.31	1678192.82	46.33
5	993993.61	1678166.76	30.16
6	993976.18	1678142.15	0.00
7	993976.18	1678142.15	0.00
8	993976.18	1678142.15	0.00
1	993976.18	1678142.15	0.00

Образуемый земельный участок с условным номером: ЗУ26

Номер	X	Y	Длина
1	993997.41	1678091.26	1.82
2	993995.90	1678092.27	1.01
3	993995.07	1678092.84	12.38
4	993984.79	1678099.73	10.02

5	993976.53	1678105.40	21.19
6	993959.14	1678117.51	5.66
7	993954.34	1678120.50	30.54
8	993971.58	1678145.71	5.82
9	993976.18	1678142.15	46.44
10	994014.39	1678115.75	3.07
11	994012.65	1678113.22	26.73
1	993997.41	1678091.26	0.00

Образуемый земельный участок с условным номером: ЗУ27

Номер	X	Y	Длина
1	993836.20	1678057.09	30.08
2	993853.44	1678081.74	3.29
3	993850.70	1678083.56	10.48
4	993842.05	1678089.47	26.25
5	993820.51	1678104.48	3.79
6	993817.40	1678106.65	29.91
7	993799.79	1678082.47	44.38
1	993836.20	1678057.09	0.00

Образуемый земельный участок с условным номером: ЗУ28

Номер	X	Y	Длина
1	993853.41	1678081.76	30.07
2	993870.61	1678106.42	40.15
3	993837.67	1678129.38	3.69
4	993834.64	1678131.49	30.24
5	993817.40	1678106.65	3.79
6	993820.51	1678104.48	26.25
7	993842.05	1678089.47	10.48
8	993850.70	1678083.56	3.25
1	993853.41	1678081.76	0.00

Образуемый земельный участок с условным номером: ЗУ29

Номер	X	Y	Длина
1	993870.61	1678106.42	29.91
2	993887.72	1678130.95	40.25
3	993854.67	1678153.92	3.89
4	993851.56	1678156.25	29.99
5	993834.64	1678131.49	43.84
1	993870.61	1678106.42	0.00

Образуемый земельный участок с условным номером: ЗУ30

Номер	X	Y	Длина
1	993887.72	1678130.95	14.67
2	993896.11	1678142.98	15.43
3	993904.94	1678155.63	0.37
4	993904.63	1678155.84	42.91
5	993869.65	1678180.70	3.40
6	993866.86	1678182.65	30.29
7	993849.41	1678157.89	6.59
8	993854.67	1678153.92	40.25
1	993887.72	1678130.95	0.00

Образуемый земельный участок с условным номером: ЗУ31

Номер	X	Y	Длина
1	993869.65	1678180.70	42.91
2	993904.63	1678155.84	0.37
3	993904.94	1678155.63	29.94
4	993922.04	1678180.21	0.33
5	993921.80	1678180.44	12.15
6	993911.84	1678187.39	30.75
7	993886.63	1678205.00	0.45
8	993886.38	1678204.62	18.40
9	993875.83	1678189.55	10.79
1	993869.65	1678180.70	0.00

Образуемый земельный участок с условным номером: ЗУ32

Номер	X	Y	Длина
1	993921.80	1678180.44	12.15
2	993911.84	1678187.39	30.75
3	993886.63	1678205.00	30.14
4	993903.92	1678229.69	0.45
5	993904.17	1678230.06	43.21
6	993939.24	1678204.81	30.02
7	993922.04	1678180.21	0.33
1	993921.80	1678180.44	0.00

Образуемый земельный участок с условным номером: ЗУ33

Номер	X	Y	Длина
1	993782.28	1678131.53	2.87
2	993784.76	1678130.09	14.78
3	993796.81	1678121.53	22.59
4	993814.89	1678107.99	2.85
5	993817.40	1678106.65	29.91
6	993799.79	1678082.47	42.65
7	993764.73	1678106.76	30.36
1	993782.28	1678131.53	0.00

Образуемый земельный участок с условным номером: ЗУ34

Номер	X	Y	Длина
1	993782.28	1678131.53	2.87
2	993784.76	1678130.09	14.78
3	993796.81	1678121.53	22.59
4	993814.89	1678107.99	2.85
5	993817.40	1678106.65	30.24
6	993834.64	1678131.49	2.93
7	993832.49	1678133.48	40.08
8	993799.63	1678156.43	30.35
1	993782.28	1678131.53	0.00

Образуемый земельный участок с условным номером: ЗУ35

Номер	X	Y	Длина
1	993816.81	1678180.78	29.80
2	993799.66	1678156.41	40.04
3	993832.49	1678133.48	2.93
4	993834.64	1678131.49	29.99
5	993851.56	1678156.25	2.70
6	993849.41	1678157.89	1.30
7	993848.26	1678158.50	4.50
8	993844.60	1678161.11	6.93
9	993838.94	1678165.10	27.12
1	993816.81	1678180.78	0.00

Образуемый земельный участок с условным номером: ЗУ36

Номер	X	Y	Длина
1	993849.63	1678158.39	29.76
2	993866.86	1678182.65	36.82
3	993836.61	1678203.65	3.17
4	993834.18	1678205.69	30.37
5	993816.81	1678180.78	38.54
6	993848.26	1678158.50	1.30
7	993849.41	1678157.89	0.55
1	993849.63	1678158.39	0.00

Образуемый земельный участок с условным номером: ЗУ37

Номер	X	Y	Длина
1	993853.44	1678081.74	30.07
2	993870.88	1678106.23	0.33
3	993870.61	1678106.42	30.07
4	993853.41	1678081.76	0.04
1	993853.44	1678081.74	0.00

Образуемый земельный участок с условным номером: ЗУ38

Номер	X	Y	Длина
1	993888.01	1678130.75	0.35
2	993887.72	1678130.95	29.91
3	993870.61	1678106.42	0.33
4	993870.88	1678106.23	29.91
1	993888.01	1678130.75	0.00

Образуемый земельный участок с условным номером: ЗУ39

Номер	X	Y	Длина
1	993888.01	1678130.75	14.67
2	993896.11	1678142.98	14.67
3	993887.72	1678130.95	0.35
1	993888.01	1678130.75	0.00

Образуемый земельный участок с условным номером: ЗУ40

Номер	X	Y	Длина
1	993760.32	1678148.20	28.95
2	993776.77	1678172.02	39.88
3	993744.20	1678195.04	6.12
4	993739.30	1678198.71	29.54
5	993722.39	1678174.49	7.68
6	993728.68	1678170.09	8.87
7	993735.99	1678165.07	8.99
8	993743.35	1678159.91	7.92
9	993749.79	1678155.30	12.70
1	993760.32	1678148.20	0.00

Образуемый земельный участок с условным номером: ЗУ41

Номер	X	Y	Длина
1	993811.39	1678221.36	30.58
2	993828.95	1678246.39	9.09
3	993821.55	1678251.67	32.16
4	993795.28	1678270.23	3.44
5	993792.51	1678272.27	30.46
6	993775.92	1678246.73	2.76
7	993778.06	1678244.98	0.66
8	993778.62	1678244.64	2.68
9	993780.85	1678243.16	14.62
10	993792.74	1678234.65	3.34
11	993795.61	1678232.94	19.33
12	993811.26	1678221.60	0.27
1	993811.39	1678221.36	0.00

Образуемый земельный участок с условным номером: ЗУ42

Номер	X	Y	Длина
1	993828.95	1678246.39	31.34
2	993846.92	1678272.07	44.25
3	993810.74	1678297.55	31.17
4	993792.51	1678272.27	44.70
1	993828.95	1678246.39	0.00

Образуемый земельный участок с условным номером: ЗУ43

Номер	X	Y	Длина
1	993790.88	1678273.73	16.60
2	993777.34	1678283.34	19.17
3	993761.52	1678294.16	0.99
4	993760.70	1678294.72	3.20
5	993758.06	1678296.53	0.86
6	993757.63	1678297.28	31.08
7	993775.58	1678322.65	39.16
8	993807.56	1678300.05	4.05
9	993810.74	1678297.55	31.17
10	993792.51	1678272.27	2.19
1	993790.88	1678273.73	0.00

Образуемый земельный участок с условным номером: ЗУ44

Номер	X	Y	Длина
1	993772.56	1678249.49	3.76
2	993775.50	1678247.14	0.59
3	993775.92	1678246.73	30.46
4	993792.51	1678272.27	2.19
5	993790.88	1678273.73	16.60
6	993777.34	1678283.34	19.17
7	993761.52	1678294.16	0.99
8	993760.70	1678294.72	3.20
9	993758.06	1678296.53	0.85
10	993757.40	1678297.06	30.28
11	993739.97	1678272.30	4.03
12	993743.31	1678270.04	0.50
13	993743.73	1678269.76	0.50
14	993744.15	1678269.48	34.51
15	993772.39	1678249.64	0.23
1	993772.56	1678249.49	0.00

Образуемый земельный участок с условным номером: ЗУ45

Номер	X	Y	Длина
1	993744.20	1678195.04	7.69
2	993748.56	1678201.38	0.50
3	993748.98	1678201.10	23.52
4	993762.11	1678220.61	8.61
5	993754.66	1678224.93	0.30
6	993754.41	1678225.09	15.45
7	993741.76	1678233.96	19.06
8	993726.27	1678245.06	0.98
9	993725.46	1678245.62	3.85
10	993722.33	1678247.87	30.23
11	993704.81	1678223.24	3.93
12	993708.02	1678220.98	1.00
13	993708.83	1678220.40	17.30
14	993722.96	1678210.42	1.20
15	993723.94	1678209.72	5.16
16	993728.16	1678206.75	11.60
17	993737.61	1678200.02	8.26
1	993744.20	1678195.04	0.00

Образуемый земельный участок с условным номером: ЗУ46

Номер	X	Y	Длина
1	993642.68	1678228.98	3.65
2	993639.69	1678231.07	29.75
3	993622.66	1678206.68	3.25
4	993625.33	1678204.82	35.75
5	993654.62	1678184.32	29.34
6	993671.95	1678208.00	36.01
1	993642.68	1678228.98	0.00

Образуемый земельный участок с условным номером: ЗУ47

Номер	X	Y	Длина
1	993671.95	1678208.00	25.76
2	993686.79	1678229.06	0.39
3	993686.47	1678229.28	34.11
4	993658.31	1678248.53	1.55
5	993657.03	1678249.40	4.17
6	993653.58	1678251.75	24.91
7	993639.69	1678231.07	3.65
8	993642.68	1678228.98	36.01
1	993671.95	1678208.00	0.00

Образуемый земельный участок с условным номером: ЗУ48

Номер	X	Y	Длина
-------	---	---	-------

1	993686.56	1678229.22	0.28
2	993686.79	1678229.06	26.02
3	993701.80	1678250.31	0.18
4	993701.68	1678250.44	36.04
5	993672.02	1678270.91	3.55
6	993669.38	1678273.28	24.52
7	993654.80	1678253.56	2.17
8	993653.60	1678251.75	39.92
1	993686.56	1678229.22	0.00

Образуемый земельный участок с условным номером: ЗУ49

Номер	X	Y	Длина
1	993701.68	1678250.44	0.18
2	993701.80	1678250.31	25.08
3	993716.36	1678270.73	0.82
4	993715.72	1678271.24	35.95
5	993686.13	1678291.65	2.96
6	993683.69	1678293.33	0.39
7	993683.66	1678292.94	24.30
8	993669.38	1678273.28	3.06
9	993671.66	1678271.24	10.10
10	993679.82	1678265.29	26.43
1	993701.68	1678250.44	0.00

Образуемый земельный участок с условным номером: ЗУ50

Номер	X	Y	Длина
1	993716.36	1678270.73	25.12
2	993730.93	1678291.19	0.97
3	993730.10	1678291.70	18.55
4	993714.77	1678302.14	19.67
5	993698.66	1678313.43	0.25
6	993698.43	1678313.54	25.01
7	993683.69	1678293.33	2.96
8	993686.13	1678291.65	35.95
9	993715.72	1678271.24	0.82
1	993716.36	1678270.73	0.00

Образуемый земельный участок с условным номером: ЗУ51

Номер	X	Y	Длина
1	993730.93	1678291.19	25.26
2	993745.65	1678311.72	1.15
3	993744.72	1678312.39	21.59
4	993727.03	1678324.76	16.78
5	993713.13	1678334.16	25.28
6	993698.66	1678313.43	19.67
7	993714.77	1678302.14	18.55
8	993730.10	1678291.70	0.97
1	993730.93	1678291.19	0.00

Образуемый земельный участок с условным номером: ЗУ52

Номер	X	Y	Длина
1	993745.65	1678311.72	25.20
2	993760.33	1678332.20	0.40
3	993760.00	1678332.42	5.67
4	993755.28	1678335.57	33.98
5	993727.27	1678354.80	9.81
6	993721.67	1678346.74	15.20
7	993713.13	1678334.16	16.78
8	993727.03	1678324.76	21.59
9	993744.72	1678312.39	1.15
1	993745.65	1678311.72	0.00

Образуемый земельный участок с условным номером: ЗУ53

Номер	X	Y	Длина
1	993712.76	1678333.61	0.67

2	993713.14	1678334.16	39.66
3	993680.43	1678356.59	25.80
4	993665.53	1678335.53	39.57
5	993698.43	1678313.54	0.25
6	993698.66	1678313.43	24.62
1	993712.76	1678333.61	0.00

Образуемый земельный участок с условным номером: ЗУ54

Номер	X	Y	Длина
1	993683.69	1678293.33	15.24
2	993692.61	1678305.69	3.24
3	993694.60	1678308.25	0.03
4	993694.62	1678308.27	0.01
5	993694.62	1678308.28	6.49
6	993698.43	1678313.54	39.57
7	993665.53	1678335.53	24.55
8	993651.42	1678315.44	38.19
9	993682.84	1678293.73	1.14
10	993683.66	1678292.94	0.39
1	993683.69	1678293.33	0.00

Образуемый земельный участок с условным номером: ЗУ55

Номер	X	Y	Длина
1	993666.87	1678275.02	2.26
2	993664.99	1678276.28	13.09
3	993654.10	1678283.55	14.44
4	993642.06	1678291.53	5.85
5	993637.29	1678294.91	24.92
6	993651.42	1678315.44	35.17
7	993680.38	1678295.48	3.02
8	993682.84	1678293.73	1.14
9	993683.66	1678292.94	24.30
10	993669.38	1678273.28	3.05
1	993666.87	1678275.02	0.00

Образуемый земельный участок с условным номером: ЗУ56

Номер	X	Y	Длина
1	993653.35	1678254.39	9.47
2	993645.10	1678259.04	27.26
3	993622.59	1678274.41	25.23
4	993637.29	1678294.91	5.85
5	993642.06	1678291.53	14.44
6	993654.10	1678283.55	13.09
7	993664.99	1678276.28	2.26
8	993666.87	1678275.02	3.05
9	993669.38	1678273.28	24.52
10	993654.80	1678253.56	1.67
1	993653.35	1678254.39	0.00

Образуемый земельный участок с условным номером: ЗУ57

Номер	X	Y	Длина
1	993705.21	1678070.29	34.69
2	993725.11	1678098.70	43.71
3	993689.30	1678123.77	34.36
4	993670.31	1678095.13	42.84
1	993705.21	1678070.29	0.00

Образуемый земельный участок с условным номером: ЗУ58

Номер	X	Y	Длина
1	993705.24	1678070.32	42.84
2	993670.31	1678095.13	0.50
3	993669.81	1678095.13	36.02
4	993648.61	1678066.01	3.80
5	993651.67	1678063.76	40.11
6	993684.75	1678041.08	35.70

1	993705.24	1678070.32	0.00
Образуемый земельный участок с условным номером: ЗУ59			
Номер	X	Y	Длина
1	993634.44	1678039.13	24.06
2	993654.12	1678025.29	13.11
3	993664.95	1678017.90	2.91
4	993667.33	1678016.22	30.14
5	993650.46	1677991.24	41.01
6	993617.21	1678015.24	3.22
7	993614.59	1678017.12	29.72
8	993631.83	1678041.33	0.00
9	993631.83	1678041.33	3.49
10	993634.70	1678039.34	0.33
1	993634.44	1678039.13	0.00
Образуемый земельный участок с условным номером: ЗУ60			
Номер	X	Y	Длина
1	993581.05	1677967.27	40.53
2	993614.18	1677943.92	1.49
3	993615.21	1677942.85	29.91
4	993632.70	1677967.11	1.83
5	993631.24	1677968.21	40.45
6	993598.19	1677991.53	29.70
1	993581.05	1677967.27	0.00
Образуемый земельный участок с условным номером: ЗУ61			
Номер	X	Y	Длина
1	993597.70	1677918.52	29.98
2	993615.21	1677942.85	1.49
3	993614.18	1677943.92	40.53
4	993581.05	1677967.27	30.21
5	993562.84	1677943.16	4.83
6	993566.89	1677940.53	37.71
7	993597.57	1677918.60	0.15
1	993597.70	1677918.52	0.00
Образуемый земельный участок с условным номером: ЗУ62			
Номер	X	Y	Длина
1	993597.57	1677918.60	0.15
2	993597.70	1677918.52	32.73
3	993578.56	1677891.97	43.15
4	993543.21	1677916.72	3.05
5	993544.95	1677919.23	29.82
6	993562.28	1677943.50	0.66
7	993562.84	1677943.16	4.83
8	993566.89	1677940.53	37.71
1	993597.57	1677918.60	0.00
Образуемый земельный участок с условным номером: ЗУ63			
Номер	X	Y	Длина
1	993562.28	1677943.50	5.04
2	993558.35	1677946.65	38.68
3	993526.47	1677968.56	31.38
4	993508.46	1677942.86	1.55
5	993507.56	1677941.60	43.50
6	993543.24	1677916.72	3.04
7	993544.95	1677919.23	29.82
1	993562.28	1677943.50	0.00
Образуемый земельный участок с условным номером: ЗУ64			
Номер	X	Y	Длина
1	993543.86	1677993.36	30.28
2	993526.48	1677968.56	38.67
3	993558.35	1677946.65	5.04
4	993562.28	1677943.50	0.66

5	993562.84	1677943.16	30.21
6	993581.05	1677967.27	45.43
1	993543.86	1677993.36	0.00

Образуемый земельный участок с условным номером: ЗУ65

Номер	X	Y	Длина
1	993555.22	1678009.58	19.80
2	993543.86	1677993.36	41.45
3	993577.80	1677969.56	3.98
4	993581.05	1677967.27	29.70
5	993598.19	1677991.53	1.20
6	993597.15	1677992.12	2.41
7	993595.27	1677993.63	41.43
8	993561.10	1678017.05	0.53
9	993560.65	1678017.33	9.46
1	993555.22	1678009.58	0.00

Образуемый земельный участок с условным номером: ЗУ66

Номер	X	Y	Длина
1	993613.09	1678018.07	41.88
2	993578.83	1678042.16	0.63
3	993578.31	1678042.51	30.76
4	993560.65	1678017.33	0.53
5	993561.10	1678017.05	41.43
6	993595.27	1677993.63	2.52
7	993597.33	1677992.17	30.34
8	993614.59	1678017.12	0.09
9	993614.52	1678017.17	1.69
1	993613.09	1678018.07	0.00

Образуемый земельный участок с условным номером: ЗУ67

Номер	X	Y	Длина
1	993631.83	1678041.33	0.94
2	993631.06	1678041.87	2.92
3	993628.66	1678043.54	39.71
4	993596.04	1678066.19	0.93
5	993595.39	1678066.86	29.74
6	993578.31	1678042.51	0.63
7	993578.83	1678042.16	41.88
8	993613.09	1678018.07	1.69
9	993614.52	1678017.17	0.09
10	993614.59	1678017.12	29.72
1	993631.83	1678041.33	0.00

Образуемый земельный участок с условным номером: ЗУ68

Номер	X	Y	Длина
1	993613.67	1678091.27	16.71
2	993627.37	1678081.71	22.83
3	993645.73	1678068.14	3.00
4	993648.16	1678066.38	1.18
5	993649.10	1678065.66	3.20
6	993651.67	1678063.76	29.74
7	993634.70	1678039.34	3.49
8	993631.83	1678041.33	0.94
9	993631.06	1678041.87	2.92
10	993628.66	1678043.54	39.71
11	993596.04	1678066.19	0.93
12	993595.39	1678066.86	30.51
13	993612.90	1678091.84	0.96
1	993613.67	1678091.27	0.00

Образуемый земельный участок с условным номером: ЗУ69

Номер	X	Y	Длина
1	993612.90	1678091.84	0.96
2	993613.67	1678091.27	16.71

3	993627.37	1678081.71	22.83
4	993645.73	1678068.14	3.00
5	993648.16	1678066.38	0.58
6	993648.62	1678066.03	36.00
7	993669.81	1678095.13	0.50
8	993670.31	1678095.13	44.12
9	993634.39	1678120.75	1.07
10	993633.53	1678121.39	36.04
1	993612.90	1678091.84	0.00

Образуемый земельный участок с условным номером: ЗУ70

Номер	Х	У	Длина
1	993670.31	1678095.13	34.36
2	993689.30	1678123.77	10.12
3	993697.59	1678117.97	13.24
4	993704.23	1678129.43	1.82
5	993705.27	1678130.92	53.25
6	993662.01	1678161.97	49.58
7	993633.53	1678121.39	1.07
8	993634.39	1678120.75	25.06
9	993654.62	1678105.96	16.22
10	993667.98	1678096.76	2.84
1	993670.31	1678095.13	0.00

Образуемый земельный участок с условным номером: ЗУ71

Номер	Х	У	Длина
1	993706.33	1678069.49	34.70
2	993726.21	1678097.93	1.34
3	993725.11	1678098.70	34.69
4	993705.21	1678070.29	1.38
1	993706.33	1678069.49	0.00
1	993706.90	1678070.86	1.00
2	993707.45	1678071.69	1.00
3	993706.62	1678072.24	1.00
4	993706.07	1678071.41	1.00
1	993706.90	1678070.86	0.00

Образуемый земельный участок с условным номером: ЗУ72

Номер	Х	У	Длина
1	993591.87	1678161.88	25.46
2	993577.47	1678140.88	2.81
3	993579.77	1678139.27	36.00
4	993609.22	1678118.57	0.06
5	993609.27	1678118.53	14.55
6	993617.72	1678130.37	10.27
7	993623.66	1678138.75	39.31
1	993591.87	1678161.88	0.00

Образуемый земельный участок с условным номером: ЗУ73

Номер	Х	У	Длина
1	993594.39	1678098.09	0.23
2	993594.57	1678097.94	25.30
3	993609.27	1678118.53	0.06
4	993609.22	1678118.57	36.00
5	993579.77	1678139.27	2.81
6	993577.47	1678140.88	0.67
7	993576.84	1678141.10	24.63
8	993562.74	1678120.90	39.01
9	993594.39	1678098.09	0.00
1	993594.39	1678098.09	0.00

Образуемый земельный участок с условным номером: ЗУ74

Номер	Х	У	Длина
1	993580.09	1678077.63	13.08
2	993587.69	1678088.27	11.87

3	993594.57	1678097.94	0.23
4	993594.40	1678098.09	39.02
5	993562.74	1678120.90	23.81
6	993548.91	1678101.52	1.63
7	993548.15	1678100.08	39.04
1	993580.09	1678077.63	0.00

Образуемый земельный участок с условным номером: ЗУ75

Номер	X	Y	Длина
1	993565.87	1678057.71	24.48
2	993580.10	1678077.63	39.06
3	993548.14	1678100.08	24.68
4	993534.33	1678079.62	38.40
1	993565.87	1678057.71	0.00

Образуемый земельный участок с условным номером: ЗУ76

Номер	X	Y	Длина
1	993551.04	1678036.92	25.54
2	993565.87	1678057.71	38.40
3	993534.33	1678079.62	25.50
4	993519.60	1678058.81	38.31
1	993551.04	1678036.92	0.00

Образуемый земельный участок с условным номером: ЗУ77

Номер	X	Y	Длина
1	993536.69	1678016.82	24.70
2	993551.04	1678036.92	38.31
3	993519.60	1678058.81	24.78
4	993505.59	1678038.37	37.84
1	993536.69	1678016.82	0.00

Образуемый земельный участок с условным номером: ЗУ78

Номер	X	Y	Длина
1	993522.19	1677996.50	24.97
2	993536.69	1678016.83	37.83
3	993505.60	1678038.39	1.18
4	993504.67	1678039.12	17.76
5	993495.02	1678024.21	6.61
6	993491.05	1678018.93	0.50
7	993491.42	1678018.59	23.74
8	993510.35	1678004.26	14.16
1	993522.19	1677996.50	0.00

Образуемый земельный участок с условным номером: ЗУ79

Номер	X	Y	Длина
1	993507.55	1677975.98	25.21
2	993522.19	1677996.50	9.76
3	993514.20	1678002.10	28.12
4	993491.42	1678018.59	24.84
5	993477.10	1677998.29	8.79
6	993484.13	1677993.01	28.96
1	993507.55	1677975.98	0.00

Образуемый земельный участок с условным номером: ЗУ80

Номер	X	Y	Длина
1	993491.16	1677953.02	28.21
2	993507.50	1677976.01	1.37
3	993506.39	1677976.82	27.52
4	993484.13	1677993.01	8.79
5	993477.10	1677998.29	2.45
6	993475.40	1677996.52	26.15
7	993458.69	1677976.40	40.01
1	993491.16	1677953.02	0.00

Образуемый земельный участок с условным номером: ЗУ81

Номер	X	Y	Длина
1	993508.45	1677975.32	25.23

2	993522.78	1677996.08	0.72
3	993522.19	1677996.50	25.21
4	993507.55	1677975.98	1.12
1	993508.45	1677975.32	0.00

Образуемый земельный участок с условным номером: ЗУ82

Номер	X	Y	Длина
1	993537.48	1678016.27	24.70
2	993552.01	1678036.25	1.18
3	993551.04	1678036.92	24.70
4	993536.69	1678016.82	0.96
1	993537.48	1678016.27	0.00

Образуемый земельный участок с условным номером: ЗУ83

Номер	X	Y	Длина
1	993552.01	1678036.25	25.53
2	993566.40	1678057.34	0.65
3	993565.87	1678057.71	25.54
4	993551.04	1678036.92	1.18
1	993552.01	1678036.25	0.00

Образуемый земельный участок с условным номером: ЗУ84

Номер	X	Y	Длина
1	993566.40	1678057.34	24.48
2	993580.30	1678077.49	0.24
3	993580.10	1678077.63	24.48
4	993565.87	1678057.71	0.65
1	993566.40	1678057.34	0.00

Образуемый земельный участок с условным номером: ЗУ85

Номер	X	Y	Длина
1	993587.69	1678088.27	13.08
2	993580.09	1678077.63	0.27
3	993580.31	1678077.48	13.07
1	993587.69	1678088.27	0.00

Образуемый земельный участок с условным номером: ЗУ86

Номер	X	Y	Длина
1	993458.70	1677976.47	26.09
2	993475.40	1677996.52	1.01
3	993474.60	1677997.14	2.99
4	993472.24	1677998.98	5.11
5	993468.21	1678002.12	7.02
6	993462.67	1678006.43	13.37
7	993452.12	1678014.65	0.19
8	993452.01	1678014.50	9.50
9	993444.46	1678020.26	0.41
10	993444.13	1678020.51	27.17
11	993428.22	1677998.49	37.60
1	993458.70	1677976.47	0.00

Образуемый земельный участок с условным номером: ЗУ87

Номер	X	Y	Длина
1	993458.24	1677975.92	0.72
2	993458.70	1677976.47	37.60
3	993428.22	1677998.49	37.56
1	993458.24	1677975.92	0.00

Образуемый земельный участок с условным номером: ЗУ88

Номер	X	Y	Длина
1	993474.60	1677997.14	1.01
2	993475.40	1677996.52	2.45
3	993477.10	1677998.29	24.84
4	993491.42	1678018.59	0.50
5	993491.05	1678018.93	0.83
6	993490.30	1678018.57	1.87
7	993488.77	1678019.64	35.96

8	993459.32	1678040.27	0.67
9	993458.73	1678040.59	0.51
10	993458.33	1678040.90	24.85
11	993444.13	1678020.51	0.41
12	993444.46	1678020.26	9.50
13	993452.01	1678014.50	0.19
14	993452.12	1678014.65	13.37
15	993462.67	1678006.43	7.02
16	993468.21	1678002.12	5.11
17	993472.24	1677998.98	2.99
1	993474.60	1677997.14	0.00

Образуемый земельный участок с условным номером: ЗУ89

Номер	X	Y	Длина
1	993503.11	1678040.11	36.55
2	993473.11	1678060.98	0.64
3	993472.57	1678061.33	24.90
4	993458.33	1678040.90	0.51
5	993458.73	1678040.59	0.67
6	993459.32	1678040.27	35.96
7	993488.77	1678019.64	1.87
8	993490.30	1678018.57	0.83
9	993491.05	1678018.93	6.61
10	993495.02	1678024.21	17.76
11	993504.67	1678039.12	1.85
1	993503.11	1678040.11	0.00

Образуемый земельный участок с условным номером: ЗУ90

Номер	X	Y	Длина
1	993519.60	1678058.81	24.76
2	993505.60	1678038.39	39.57
3	993473.11	1678060.98	0.64
4	993472.57	1678061.33	24.78
5	993486.73	1678081.67	40.04
1	993519.60	1678058.81	0.00

Образуемый земельный участок с условным номером: ЗУ91

Номер	X	Y	Длина
1	993576.37	1678141.50	0.62
2	993576.85	1678141.10	0.66
3	993577.47	1678140.88	25.46
4	993591.87	1678161.88	1.39
5	993590.85	1678162.83	4.41
6	993587.15	1678165.23	4.45
7	993583.48	1678167.74	15.10
8	993571.38	1678176.78	9.23
9	993563.72	1678181.93	4.89
10	993559.66	1678184.65	7.00
11	993555.66	1678178.91	1.13
12	993555.01	1678177.99	17.58
13	993544.89	1678163.61	30.90
14	993570.23	1678145.93	5.64
15	993574.87	1678142.72	1.93
1	993576.37	1678141.50	0.00

Образуемый земельный участок с условным номером: ЗУ92

Номер	X	Y	Длина
1	993559.66	1678184.65	4.89
2	993563.72	1678181.93	9.23
3	993571.38	1678176.78	15.10
4	993583.48	1678167.74	4.45
5	993587.15	1678165.23	4.41
6	993590.85	1678162.83	1.41
7	993591.84	1678161.83	25.45

8	993606.45	1678182.67	39.37
9	993574.03	1678205.00	0.79
10	993573.56	1678204.37	24.13
1	993559.66	1678184.65	0.00

Образуемый земельный участок с условным номером: ЗУ93

Номер	X	Y	Длина
1	993606.45	1678182.67	1.51
2	993607.32	1678183.91	11.18
3	993613.75	1678193.06	39.67
4	993646.18	1678170.22	1.21
5	993646.88	1678171.21	78.72
6	993582.75	1678216.87	14.73
7	993574.03	1678205.00	38.90
8	993606.06	1678182.92	0.46
1	993606.45	1678182.67	0.00

Образуемый земельный участок с условным номером: ЗУ94

Номер	X	Y	Длина
1	993508.46	1677942.86	31.38
2	993526.47	1677968.56	1.32
3	993525.38	1677969.31	31.38
4	993507.77	1677943.34	0.84
1	993508.46	1677942.86	0.00

Образуемый земельный участок с условным номером: ЗУ95

Номер	X	Y	Длина
1	993526.47	1677968.56	30.28
2	993543.85	1677993.36	1.09
3	993542.96	1677993.99	30.30
4	993525.38	1677969.31	1.32
1	993526.47	1677968.56	0.00

Образуемый земельный участок с условным номером: ЗУ96

Номер	X	Y	Длина
1	993543.86	1677993.36	19.80
2	993555.22	1678009.58	19.83
3	993542.96	1677993.99	1.10
1	993543.86	1677993.36	0.00

Образуемый земельный участок с условным номером: ЗУ97

Номер	X	Y	Длина
1	993726.14	1677995.03	34.18
2	993746.34	1678022.60	33.99
3	993718.78	1678042.50	4.99
4	993715.90	1678038.42	28.93
5	993739.35	1678021.48	29.07
6	993722.37	1677997.89	4.72
7	993726.13	1677995.04	0.01
1	993726.14	1677995.03	0.00

Образуемый земельный участок с условным номером: ЗУ98

Номер	X	Y	Длина
1	993745.70	1677773.75	43.12
2	993769.92	1677809.43	8.14
3	993763.25	1677814.09	10.69
4	993757.32	1677805.20	19.01
5	993741.51	1677815.76	25.02
6	993755.41	1677836.56	15.14
7	993767.94	1677828.06	43.96
8	993791.95	1677864.88	27.67
9	993769.08	1677880.46	100.54
10	993711.96	1677797.72	41.39
1	993745.70	1677773.75	0.00

Образуемый земельный участок с условным номером: ЗУ99

Номер	X	Y	Длина
-------	---	---	-------

1	993812.11	1677887.33	6.96
2	993816.14	1677893.01	32.99
3	993843.19	1677874.12	6.28
4	993839.52	1677869.03	32.96
1	993812.11	1677887.33	0.00

Образуемый земельный участок с условным номером: ЗУ100

Номер	X	Y	Длина
1	993911.77	1677971.82	32.43
2	993885.04	1677990.19	11.83
3	993891.91	1677999.82	32.31
4	993918.38	1677981.29	11.55
1	993911.77	1677971.82	0.00

Образуемый земельный участок с условным номером: ЗУ101

Номер	X	Y	Длина
1	993642.50	1677587.50	38.96
2	993664.72	1677619.50	4.53
3	993660.97	1677622.05	0.52
4	993660.67	1677621.62	12.19
5	993650.74	1677628.69	10.89
6	993641.79	1677634.90	0.88
7	993641.29	1677634.17	36.14
8	993620.50	1677604.61	1.44
9	993619.67	1677603.43	0.64
10	993619.15	1677603.80	0.01
11	993619.14	1677603.79	28.48
1	993642.50	1677587.50	0.00

Образуемый земельный участок с условным номером: ЗУ102

Номер	X	Y	Длина
1	993647.42	1677638.86	6.47
2	993643.61	1677633.63	8.67
3	993650.74	1677628.69	12.19
4	993660.67	1677621.62	0.52
5	993660.97	1677622.05	4.53
6	993664.72	1677619.50	43.10
7	993689.29	1677654.91	25.17
8	993668.43	1677668.99	36.73
1	993647.42	1677638.86	0.00

Образуемый земельный участок с условным номером: ЗУ103

Номер	X	Y	Длина
1	993620.50	1677604.61	36.14
2	993641.29	1677634.17	0.88
3	993641.79	1677634.90	2.22
4	993643.61	1677633.63	2.57
5	993645.13	1677635.70	28.72
6	993621.77	1677652.41	3.69
7	993619.78	1677649.30	2.09
8	993618.08	1677650.51	3.03
9	993616.44	1677647.96	8.51
10	993611.32	1677641.16	26.07
11	993596.38	1677619.79	28.46
12	993619.67	1677603.43	1.44
1	993620.50	1677604.61	0.00

Образуемый земельный участок с условным номером: ЗУ104

Номер	X	Y	Длина
1	993621.82	1677652.37	28.64
2	993645.12	1677635.71	3.90
3	993647.42	1677638.86	36.73
4	993668.43	1677668.99	2.41
5	993666.47	1677670.40	26.27
6	993644.76	1677685.19	28.01

7	993628.71	1677662.24	12.04
1	993621.82	1677652.37	0.00
Образуемый земельный участок с условным номером: ЗУ105			
Номер	Х	У	Длина
1	993527.64	1677668.68	11.36
2	993534.26	1677677.91	27.63
3	993550.53	1677700.24	0.41
4	993550.20	1677700.48	2.04
5	993551.29	1677702.20	28.54
6	993526.93	1677717.07	0.59
7	993526.44	1677717.40	0.97
8	993525.90	1677716.60	25.79
9	993511.05	1677695.51	9.02
10	993505.86	1677688.13	3.74
11	993503.69	1677685.08	29.03
1	993527.64	1677668.68	0.00
Образуемый земельный участок с условным номером: ЗУ106			
Номер	Х	У	Длина
1	993733.49	1678110.66	34.74
2	993705.27	1678130.92	1.82
3	993704.23	1678129.43	13.24
4	993697.59	1678117.97	33.60
5	993725.11	1678098.70	14.60
1	993733.49	1678110.66	0.00
Образуемый земельный участок с условным номером: ЗУ107			
Номер	Х	У	Длина
1	993459.73	1677718.95	3.06
2	993461.67	1677721.32	8.70
3	993466.64	1677728.46	23.11
4	993478.84	1677748.09	33.36
5	993451.21	1677766.78	36.97
6	993430.68	1677736.03	35.02
7	993459.29	1677715.83	3.15
1	993459.73	1677718.95	0.00
Образуемый земельный участок с условным номером: ЗУ108			
Номер	Х	У	Длина
1	993478.84	1677748.10	30.48
2	993495.36	1677773.71	2.93
3	993496.99	1677776.14	9.25
4	993502.80	1677783.34	28.59
5	993478.93	1677799.07	5.16
6	993474.46	1677801.64	41.90
7	993451.21	1677766.78	33.35
1	993478.84	1677748.10	0.00
Образуемый земельный участок с условным номером: ЗУ109			
Номер	Х	У	Длина
1	993646.11	1677587.10	37.13
2	993667.48	1677617.46	0.14
3	993667.57	1677617.57	3.44
4	993664.72	1677619.50	37.25
5	993643.49	1677588.89	3.17
1	993646.11	1677587.10	0.00
Образуемый земельный участок с условным номером: ЗУ110			
Номер	Х	У	Длина
1	993698.16	1677667.05	38.53
2	993720.13	1677698.70	25.07
3	993699.73	1677713.28	29.61
4	993682.54	1677689.17	0.67
5	993681.99	1677689.56	6.01
6	993678.51	1677684.66	3.50

7	993676.50	1677681.79	26.20
1	993698.16	1677667.05	0.00
Образующий земельный участок с условным номером: ЗУ111			
Номер	X	Y	Длина
1	993720.13	1677698.70	38.53
2	993698.16	1677667.05	3.27
3	993700.86	1677665.21	38.45
4	993723.15	1677696.54	3.71
1	993720.13	1677698.70	0.00
Образующий земельный участок с условным номером: ЗУ112			
Номер	X	Y	Длина
1	993676.54	1677681.85	3.43
2	993678.51	1677684.66	6.01
3	993681.99	1677689.56	0.67
4	993682.54	1677689.17	29.61
5	993699.73	1677713.28	28.13
6	993676.50	1677729.15	0.80
7	993675.86	1677729.63	39.11
8	993653.46	1677697.57	27.92
1	993676.54	1677681.85	0.00
Образующий земельный участок с условным номером: ЗУ113			
Номер	X	Y	Длина
1	993676.50	1677729.15	1.85
2	993677.56	1677730.67	28.58
3	993654.04	1677746.91	2.64
4	993652.50	1677744.76	0.21
5	993652.37	1677744.60	0.63
6	993651.87	1677744.98	4.14
7	993649.53	1677741.57	4.52
8	993646.99	1677737.83	29.61
9	993629.84	1677713.69	28.60
10	993653.46	1677697.57	39.09
1	993676.50	1677729.15	0.00
Образующий земельный участок с условным номером: ЗУ114			
Номер	X	Y	Длина
1	993581.13	1677746.62	40.09
2	993604.61	1677779.11	1.71
3	993605.75	1677780.39	28.59
4	993581.28	1677795.18	39.41
5	993557.94	1677763.42	28.64
1	993581.13	1677746.62	0.00
Образующий земельный участок с условным номером: ЗУ115			
Номер	X	Y	Длина
1	993512.85	1677794.11	38.88
2	993534.47	1677826.42	34.56
3	993506.56	1677846.80	40.38
4	993483.76	1677813.47	34.94
1	993512.85	1677794.11	0.00
Образующий земельный участок с условным номером: ЗУ116			
Номер	X	Y	Длина
1	993720.13	1677698.70	44.36
2	993745.42	1677735.15	24.96
3	993724.87	1677749.31	5.69
4	993721.67	1677744.61	19.68
5	993710.40	1677728.48	18.57
6	993699.73	1677713.28	25.07
1	993720.13	1677698.70	0.00
Образующий земельный участок с условным номером: ЗУ117			
Номер	X	Y	Длина
1	993723.15	1677696.54	44.43

2	993748.72	1677732.88	4.01
3	993745.42	1677735.15	44.36
4	993720.13	1677698.70	3.71
1	993723.15	1677696.54	0.00

Образуемый земельный участок с условным номером: ЗУ118

Номер	X	Y	Длина
1	993699.73	1677713.28	18.57
2	993710.40	1677728.48	19.68
3	993721.67	1677744.61	5.69
4	993724.89	1677749.30	0.02
5	993724.87	1677749.31	28.33
6	993702.12	1677766.19	43.18
7	993677.56	1677730.67	1.85
8	993676.50	1677729.15	28.13
1	993699.73	1677713.28	0.00

Образуемый земельный участок с условным номером: ЗУ119

Номер	X	Y	Длина
1	993702.12	1677766.19	28.33
2	993724.87	1677749.31	0.02
3	993724.89	1677749.30	1.10
4	993725.51	1677750.21	28.33
1	993702.12	1677766.19	0.00

Образуемый земельный участок с условным номером: ЗУ120

Номер	X	Y	Длина
1	993655.89	1677798.06	30.21
2	993631.23	1677815.51	0.80
3	993630.77	1677814.86	8.79
4	993625.81	1677807.60	14.00
5	993617.52	1677796.32	19.81
6	993605.75	1677780.39	26.22
7	993627.54	1677765.81	3.82
8	993630.60	1677763.53	0.91
9	993631.34	1677763.00	42.80
1	993655.89	1677798.06	0.00

Образуемый земельный участок с условным номером: ЗУ121

Номер	X	Y	Длина
1	993630.77	1677814.86	8.79
2	993625.81	1677807.60	14.00
3	993617.52	1677796.32	19.81
4	993605.75	1677780.39	27.62
5	993582.08	1677794.63	2.13
6	993583.28	1677796.39	16.44
7	993592.74	1677809.84	16.78
8	993602.38	1677823.58	10.08
9	993608.31	1677831.73	28.08
10	993631.23	1677815.51	0.80
1	993630.77	1677814.86	0.00

Образуемый земельный участок с условным номером: ЗУ122

Номер	X	Y	Длина
1	993560.98	1677865.16	34.54
2	993532.78	1677885.10	46.41
3	993506.57	1677846.80	34.92
4	993534.78	1677826.21	2.37
5	993536.10	1677828.18	21.38
6	993548.04	1677845.92	15.52
7	993556.55	1677858.90	7.67
1	993560.98	1677865.16	0.00

Образуемый земельный участок с условным номером: ЗУ123

Номер	X	Y	Длина
1	993508.22	1677849.20	25.60

2	993522.68	1677870.33	19.24
3	993511.33	1677854.79	6.35
4	993507.54	1677849.70	0.84
1	993508.22	1677849.20	0.00

Образуемый земельный участок с условным номером: ЗУ124

Номер	X	Y	Длина
1	993483.76	1677813.47	37.76
2	993505.08	1677844.63	0.59
3	993504.60	1677844.97	5.74
4	993501.25	1677840.31	7.13
5	993497.18	1677834.46	24.91
1	993483.76	1677813.47	0.00

Образуемый земельный участок с условным номером: ЗУ125

Номер	X	Y	Длина
1	993456.86	1677903.21	25.21
2	993471.20	1677923.95	38.29
3	993439.45	1677945.36	15.53
4	993430.56	1677932.63	0.09
5	993430.64	1677932.60	2.36
6	993429.51	1677930.53	0.14
7	993429.62	1677930.44	0.75
8	993429.18	1677929.83	5.54
9	993425.86	1677925.40	21.87
10	993443.60	1677912.61	14.10
11	993455.06	1677904.40	2.16
1	993456.86	1677903.21	0.00

Образуемый земельный участок с условным номером: ЗУ126

Номер	X	Y	Длина
1	993457.91	1677902.57	25.14
2	993472.40	1677923.12	1.46
3	993471.20	1677923.95	25.21
4	993456.86	1677903.21	1.23
1	993457.91	1677902.57	0.00

Образуемый земельный участок с условным номером: ЗУ127

Номер	X	Y	Длина
1	993398.93	1677821.25	26.24
2	993414.18	1677842.60	2.17
3	993412.02	1677842.75	36.29
4	993382.50	1677863.86	24.56
5	993368.33	1677843.80	0.36
6	993368.13	1677843.50	38.00
1	993398.93	1677821.25	0.00

Образуемый земельный участок с условным номером: ЗУ128

Номер	X	Y	Длина
1	993396.87	1677883.96	24.65
2	993410.75	1677904.33	2.74
3	993408.48	1677905.86	3.97
4	993405.24	1677908.16	14.43
5	993393.84	1677917.00	12.83
6	993383.38	1677924.43	4.81
7	993379.46	1677927.22	25.66
8	993364.91	1677906.08	38.87
1	993396.87	1677883.96	0.00

Образуемый земельный участок с условным номером: ЗУ129

Номер	X	Y	Длина
1	993241.03	1677672.39	65.96
2	993294.71	1677634.06	63.27
3	993331.47	1677685.56	66.68
4	993277.20	1677724.30	63.27
1	993241.03	1677672.39	0.00

Образуемый земельный участок с условным номером: ЗУ130

Номер	X	Y	Длина
1	993277.68	1677610.22	29.30
2	993294.71	1677634.06	65.96
3	993241.03	1677672.39	24.59
4	993226.97	1677652.22	13.84
5	993238.18	1677644.10	18.19
6	993249.03	1677658.70	17.34
7	993262.97	1677648.38	43.59
8	993237.12	1677613.28	17.52
9	993223.01	1677623.67	17.87
10	993233.66	1677638.02	13.61
11	993222.62	1677645.98	56.74
12	993190.18	1677599.43	88.16
1	993277.68	1677610.22	0.00

Образуемый земельный участок с условным номером: ЗУ131

Номер	X	Y	Длина
1	993190.18	1677599.43	56.74
2	993222.62	1677645.98	13.61
3	993233.66	1677638.02	17.87
4	993223.01	1677623.67	17.52
5	993237.12	1677613.28	43.59
6	993262.97	1677648.38	17.34
7	993249.03	1677658.70	18.19
8	993238.18	1677644.10	13.84
9	993226.97	1677652.22	24.59
10	993241.03	1677672.39	63.27
11	993277.20	1677724.30	152.20
1	993190.18	1677599.43	0.00

Образуемый земельный участок с условным номером: ЗУ132

Номер	X	Y	Длина
1	993598.73	1677541.22	33.42
2	993579.55	1677513.85	12.29
3	993589.57	1677506.74	76.05
4	993633.26	1677568.99	12.33
5	993622.97	1677575.79	38.39
6	993591.49	1677597.76	0.01
7	993591.48	1677597.75	32.39
8	993618.05	1677579.22	42.31
9	993593.77	1677544.57	5.99
1	993598.73	1677541.22	0.00

Образуемый земельный участок с условным номером: ЗУ133

Номер	X	Y	Длина
1	993591.52	1677597.81	50.81
2	993633.20	1677568.75	6.44
3	993636.91	1677574.02	50.87
4	993594.91	1677602.73	5.97
1	993591.52	1677597.81	0.00

Образуемый земельный участок с условным номером :ЗУ134

Номер	X	Y	Длина
1	993548.75	1677535.70	10.67
2	993542.58	1677526.99	5.00
3	993546.68	1677524.13	44.97
4	993583.66	1677498.55	10.10
5	993589.56	1677506.75	50.04
1	993548.75	1677535.70	0.00

Образуемый земельный участок с условным номером: ЗУ135

Номер	X	Y	Длина
1	993578.93	1677474.39	22.46
2	993592.13	1677492.56	55.34

3	993546.68	1677524.13	5.00
4	993542.58	1677526.99	20.90
5	993530.50	1677509.93	0.97
6	993529.96	1677509.13	4.86
7	993533.87	1677506.25	55.19
1	993578.93	1677474.39	0.00

Образуемый земельный участок с условным номером: ЗУ136

Номер	X	Y	Длина
1	993547.09	1677467.57	3.94
2	993550.30	1677465.28	1.84
3	993551.40	1677466.76	8.18
4	993557.98	1677461.90	9.39
5	993565.67	1677456.52	22.25
6	993578.93	1677474.39	60.04
7	993529.96	1677509.13	0.47
8	993529.67	1677508.76	0.90
9	993529.15	1677508.02	22.60
10	993515.33	1677490.14	38.96

