










ПРОЕКТ ПЛАНИРОВКИ И ПРОЕКТ МЕЖЕВАНИЯ ТЕРРИТОРИИ УЛИЦЫ ПОПОВА В ГОРОДЕ ЮГОРСКЕ

ЧЕРТЕЖ МЕЖЕВАНИЯ ТЕРРИТОРИИ 2 ЭТАП. М 1:2000






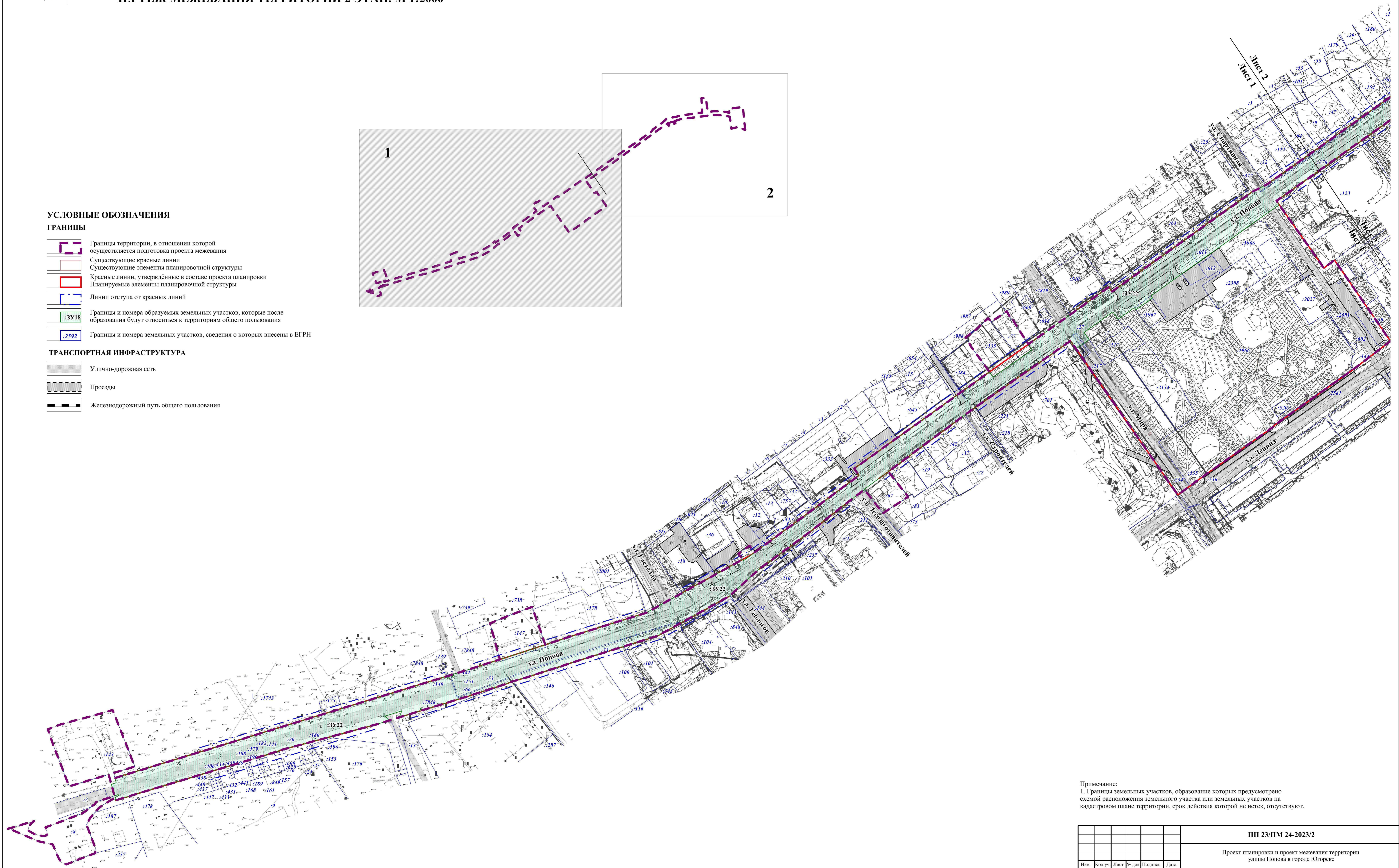
УСЛОВНЫЕ ОБОЗНАЧЕНИЯ

ГРАНИЦЫ

-  Границы территории, в отношении которой осуществляется подготовка проекта межевания
-  Существующие красные линии
-  Существующие элементы планировочной структуры
-  Красные линии, утверждённые в составе проекта планировки
-  Планируемые элементы планировочной структуры
-  Линии отступа от красных линий
-  Границы и номера образуемых земельных участков, которые после образования будут относиться к территориям общего пользования
-  Границы и номера земельных участков, сведения о которых внесены в ЕГРН

ТРАНСПОРТНАЯ ИНФРАСТРУКТУРА

-  Улично-дорожная сеть
-  Проезды
-  Железнодорожный путь общего пользования



Примечание:
1. Границы земельных участков, образование которых предусмотрено схемой расположения земельного участка или земельных участков на кадастровом плане территории, срок действия которой не истек, отсутствуют.

ПП 23/ПМ 24-2023/2					
Проект планировки и проект межевания территории улицы Попова в городе Югорске					
Изм.	Колуч	Лист	№ док	Подпись	Дата
Разработал	Иванова Ю.Н.				
Проверил	Бейфус И.А.				
Основная часть проекта межевания территории				Станд. Лист	Листов
				ПМ	2.1 3
Чертеж межевания территории 2 этап. М 1:2000				ООО "Терриланпроект"	
Н. контроль	Русских Ю.В.				
Утвердил	Мушкетер С.В.				