

ПРОЕКТ ПЛАНИРОВКИ И ПРОЕКТ МЕЖЕВАНИЯ ТЕРРИТОРИИ УЛИЦЫ ДРУЖБЫ НАРОДОВ В ГОРОДЕ ЮГОРСКЕ

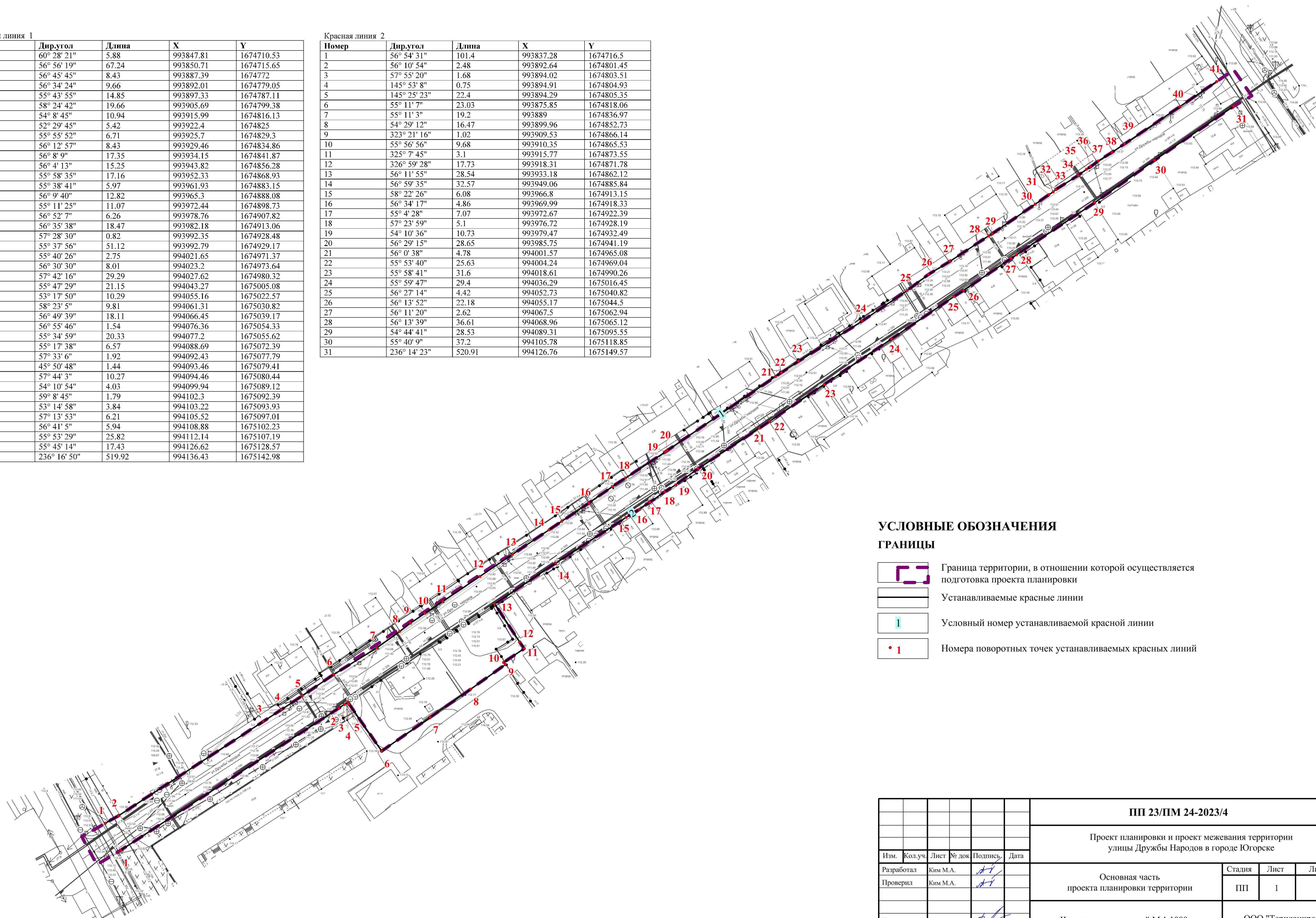
ЧЕРТЕЖ КРАСНЫХ ЛИНИЙ М 1:1000

Красная линия 1

Номер	Дир.угол	Длина	X	Y
1	60° 28' 21"	5.88	993847.81	1674710.53
2	56° 56' 19"	67.24	993850.71	1674715.65
3	56° 45' 45"	8.43	993887.39	1674772
4	56° 34' 24"	9.66	993892.01	1674779.05
5	55° 43' 55"	14.85	993897.33	1674787.11
6	58° 24' 42"	19.66	993905.69	1674799.38
7	54° 8' 45"	10.94	993915.99	1674816.13
8	52° 29' 45"	5.42	993922.4	1674825
9	55° 55' 52"	6.71	993925.7	1674829.3
10	56° 12' 57"	8.43	993929.46	1674834.86
11	56° 8' 9"	17.35	993934.15	1674841.87
12	56° 4' 13"	15.25	993943.82	1674856.28
13	55° 58' 35"	17.16	993952.33	1674868.93
14	55° 38' 41"	5.97	993961.93	1674883.15
15	56° 9' 40"	12.82	993965.3	1674888.08
16	55° 11' 25"	11.07	993972.44	1674898.73
17	56° 52' 7"	6.26	993978.76	1674907.82
18	56° 35' 38"	18.47	993982.18	1674913.06
19	57° 28' 30"	0.82	993992.35	1674928.48
20	55° 37' 56"	51.12	993992.79	1674929.17
21	55° 40' 26"	2.75	994021.65	1674971.37
22	56° 30' 30"	8.01	994023.2	1674973.64
23	57° 42' 16"	29.29	994027.62	1674980.32
24	55° 47' 29"	21.15	994043.27	1675005.08
25	53° 17' 50"	10.29	994055.16	1675022.57
26	58° 23' 5"	9.81	994061.31	1675030.82
27	56° 49' 39"	18.11	994066.45	1675039.17
28	56° 55' 46"	1.54	994076.36	1675054.33
29	55° 34' 59"	20.33	994077.2	1675055.62
30	55° 17' 38"	6.57	994088.69	1675072.39
31	57° 33' 6"	1.92	994092.43	1675077.79
32	45° 50' 48"	1.44	994093.46	1675079.41
33	57° 44' 3"	10.27	994094.46	1675080.44
34	54° 10' 54"	4.03	994099.94	1675089.12
35	59° 8' 45"	1.79	994102.3	1675092.39
36	53° 14' 58"	3.84	994103.22	1675093.93
37	57° 13' 53"	6.21	994105.52	1675097.01
38	56° 41' 5"	5.94	994108.88	1675102.23
39	55° 53' 29"	25.82	994112.14	1675107.19
40	55° 45' 14"	17.43	994126.62	1675128.57
41	236° 16' 50"	519.92	994136.43	1675142.98



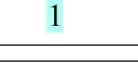

Красная линия 2

Номер	Дир.угол	Длина	X	Y
1	56° 54' 31"	101.4	993837.28	1674716.5
2	56° 10' 54"	2.48	993892.64	1674801.45
3	57° 55' 20"	1.68	993894.02	1674803.51
4	145° 53' 8"	0.75	993894.91	1674804.93
5	145° 25' 23"	22.4	993894.29	1674805.35
6	55° 11' 7"	23.03	993875.85	1674818.06
7	55° 11' 3"	19.2	993889	1674836.97
8	54° 29' 12"	16.47	993899.96	1674852.73
9	323° 21' 16"	1.02	993909.53	1674866.14
10	55° 56' 56"	9.68	993910.35	1674865.53
11	325° 7' 45"	3.1	993915.77	1674873.55
12	326° 59' 28"	17.73	993918.31	1674871.78
13	56° 11' 55"	28.54	993933.18	1674862.12
14	56° 59' 35"	32.57	993949.06	1674885.84
15	58° 22' 26"	6.08	993966.8	1674913.15
16	56° 34' 17"	4.86	993969.99	1674918.33
17	55° 4' 28"	7.07	993972.67	1674922.39
18	57° 23' 59"	5.1	993976.72	1674928.19
19	54° 10' 36"	10.73	993979.47	1674932.49
20	56° 29' 15"	28.65	993985.75	1674941.19
21	56° 0' 38"	4.78	994001.57	1674965.08
22	55° 53' 40"	25.63	994004.24	1674969.04
23	55° 58' 41"	31.6	994018.61	1674990.26
24	55° 59' 47"	29.4	994036.29	1675016.45
25	56° 27' 14"	4.42	994052.73	1675040.82
26	56° 13' 52"	22.18	994055.17	1675044.5
27	56° 11' 20"	2.62	994067.5	1675062.94
28	56° 13' 39"	36.61	994068.96	1675065.12
29	54° 44' 41"	28.53	994089.31	1675095.55
30	55° 40' 9"	37.2	994105.78	1675118.85
31	236° 14' 23"	520.91	994126.76	1675149.57



УСЛОВНЫЕ ОБОЗНАЧЕНИЯ

ГРАНИЦЫ

-  Граница территории, в отношении которой осуществляется подготовка проекта планировки
-  Устанавливаемые красные линии
-  Условный номер устанавливаемой красной линии
-  Номера поворотных точек устанавливаемых красных линий

ПП 23/ПМ 24-2023/4					
Проект планировки и проект межевания территории улицы Дружбы Народов в городе Югорске					
Изм.	Кол.уч.	Лист	№ док.	Подпись	Дата
				<i>[Signature]</i>	
Разработал	Ким М.А.			<i>[Signature]</i>	
Проверил	Ким М.А.			<i>[Signature]</i>	
Н. контроль		Русских Ю.В.		<i>[Signature]</i>	
Утвердил		Мусибух С.В.		<i>[Signature]</i>	
Основная часть проекта планировки территории				Стадия	Лист
				ПП	1
					Листов
					2
Чертеж красных линий М 1:1000				ООО "Терпланпроект"	