

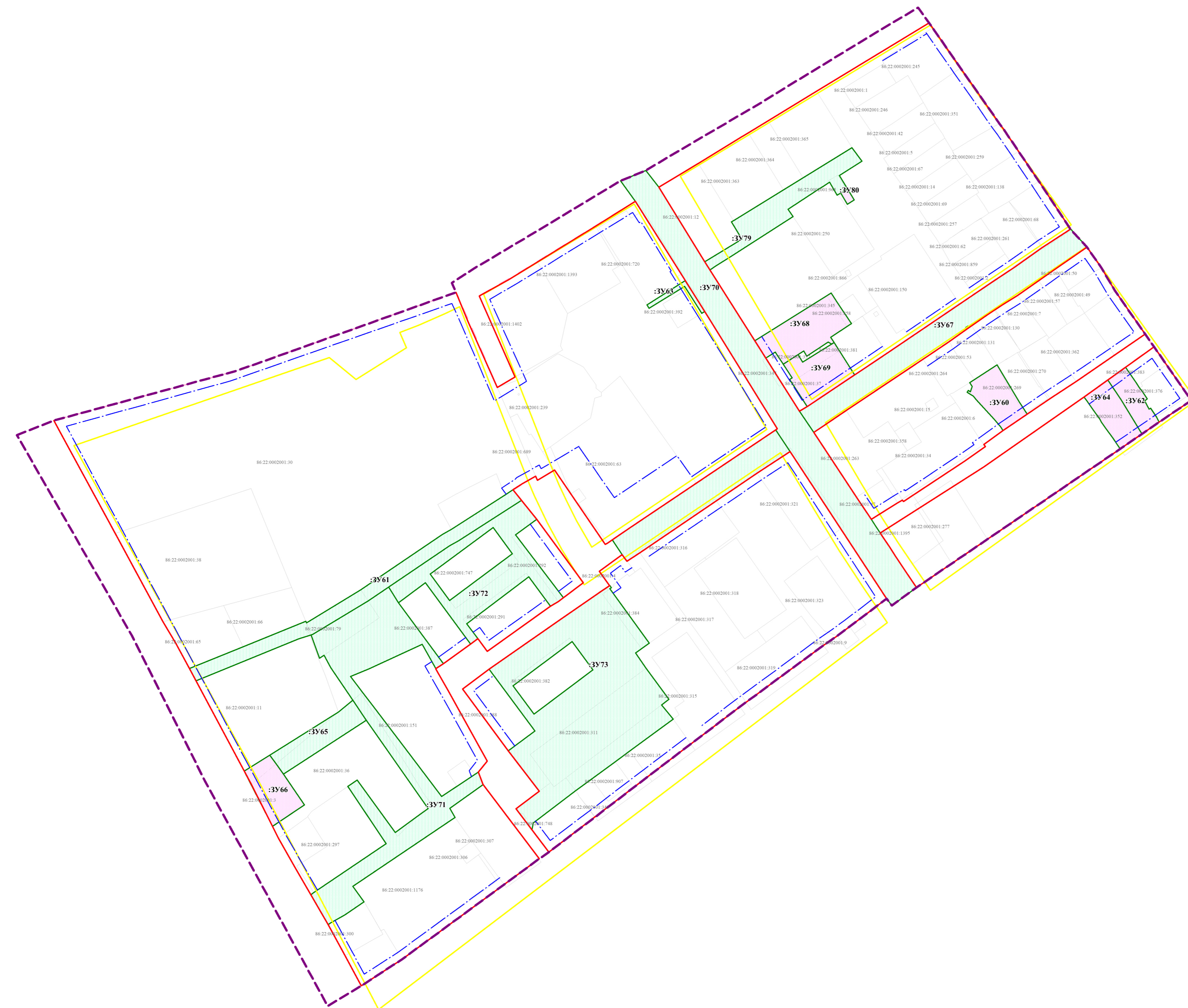


ПРОЕКТ ПЛАНИРОВКИ И ПРОЕКТ МЕЖЕВАНИЯ ТЕРРИТОРИИ 13 МИКРОРАЙОНА Г. ЮГОРСКА







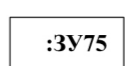

Чертеж межевания территории

2 ЭТАП

С



УСЛОВНЫЕ ОБОЗНАЧЕНИЯ

-  — Граница проектирования
-  — Планируемые элементы планировочной структуры
-  — Существующие элементы планировочной структуры
-  — Красные линии, утвержденные в составе проекта планировки территории
-  — Линии отступа от красных линий
-  — Границы образуемых земельных участков
-  — Границы образуемых земельных участков, которые после образования будут относиться к имуществу общего пользования
-  — Условный номер образуемых земельных участков

						1346-10-24/ППМТ		
						ПРОЕКТ ПЛАНИРОВКИ И ПРОЕКТ МЕЖЕВАНИЯ ТЕРРИТОРИИ 13 МИКРОРАЙОНА Г. ЮГОРСКА		
Изм.	Кол.уч.	Лист	Масш.	Подпись	Дата	Стадия	Лист	Листов
						ОСНОВНАЯ ЧАСТЬ	п	2
Разработал						Чертеж межевания территории М 1:2000		
						 Первая Кадастровая Компания		